



Version web

Ville de Champguyon

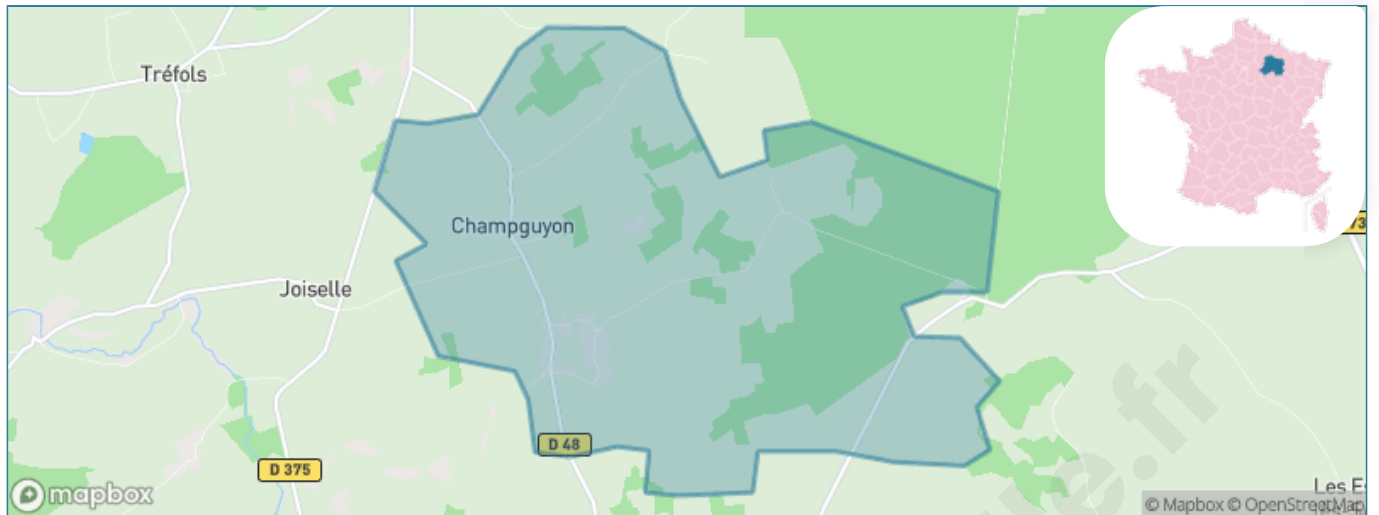
Présenté par

BIEN dans
ma **VILLE** 

Sommaire

Situation géographique	3
Statistiques sur la population	4
Evolution du nombre d'habitants	4
Tranche d'âge	5
0-14 ans	5
15-29 ans	5
30-44 ans	5
45-59 ans	5
60-74 ans	5
75-89 ans	5
90 ans et +	5
Activité professionnelle	5
Agriculteurs	5
Artisans, Commerçants	5
Cadres et sup.	5
Professions intermédiaires	5
Employé	5
Ouvrier	5
Retraité	5
Autres	5
Niveau de diplôme	6
Sans diplôme ou CEP	6
Brevet, BEPC, DNB	6
CAP-BEP ou équivalent	6
BAC ou équivalent	6
BAC+2	6
BAC+3 ou +4	6
BAC+5 ou plus	6
Composition des ménages	6
Couple sans enfant	6
Couple avec enfant(s)	6
Famille monoparentale	6
Colocation / Autre	6
Personnes seules	6
Profils électoraux	7
Premier tour	7
Sécurité	8
Evolution du nombre d'infractions	8
Pour comparer	9
Services à la population	10
Commerce	10
Éducation	10
Villes autour de Champguyon	11

Situation géographique



i Informations clés

- **Région** : Grand Est
- **Département** : Marne
- **Code postal** : 51310
- **Superficie** : 16 km²



Marne
LE DÉPARTEMENT

Statistiques sur la population



Nombre d'habitants

298



Age moyen

39 ans



Pop active

41.9%



Taux chômage

9.9%



Pop densité

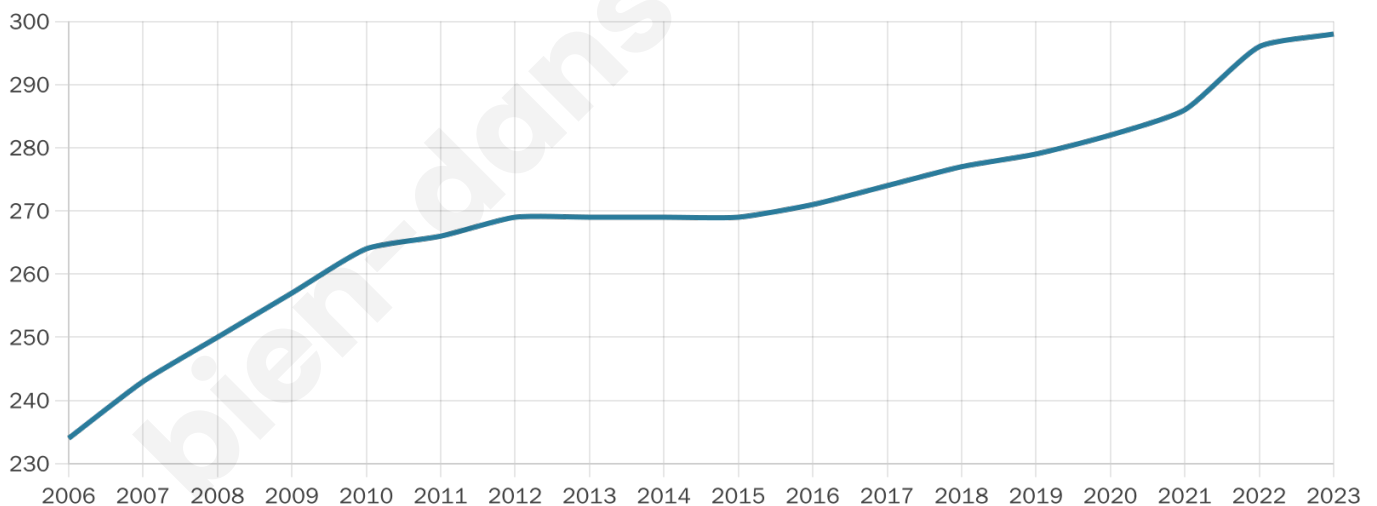
19 h/km²



Revenu moyen

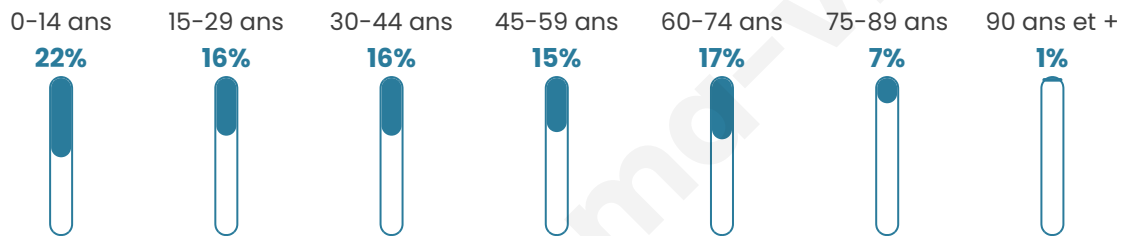
22 180 €/an

Evolution du nombre d'habitants

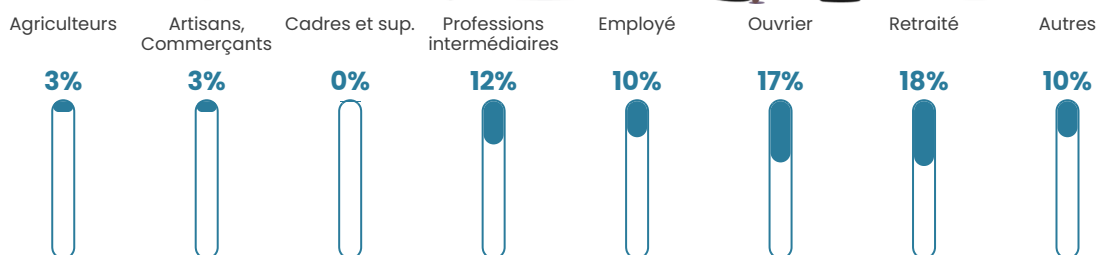


Sources : Institut national de la statistique et des études économiques (insee) selon Les dernières parutions officielles de 2024 portant sur les années 2020, 2021 et 2022.


Tranche d'âge




Activité professionnelle



Niveau de diplôme















Composition des ménages



Profils électoraux

Premier tour

	Marine LE PEN	39.07 %
	Emmanuel MACRON	28.48 %
	Jean-Luc MÉLENCHON	9.93 %
	Valérie PÉCRESSE	9.27 %
	Jean LASSALLE	3.97 %
	Éric ZEMMOUR	3.31 %
	Nathalie ARTHAUD	1.99 %
	Fabien ROUSSEL	1.99 %
	Yannick JADOT	1.32 %
	Nicolas DUPONT-AIGNAN	0.66 %
	Anne HIDALGO	0.00 %
	Philippe POUTOU	0.00 %



207 inscrits

Participation : 73.91%

Votes blancs : 1.31%

Votes nuls : 0.00%

Second tour

	Emmanuel MACRON	41,38 %
	Marine LE PEN	58,62 %

207 inscrits

Participation : 75.36%

Votes blancs : 5.13%

Votes nuls : 1.92%

Sécurité



Agressions physiques / sexuelles

0



Cambriolages

0



Vols / dégradations

0



Stupéfiants

0

Evolution du nombre d'infractions



Pour comparer

(en proportion du nombre d'habitants)



Sources : Bases statistiques communale, départementale et régionale de la délinquance enregistrée par la police et la gendarmerie nationales selon les dernières parutions officielles de 2025 portant sur l'année 2024 ([data.gouv](https://data.gouv.fr)).

Agressions physiques / sexuelles : Violences sexuelles, coups et blessures volontaires intrafamiliaux, coups et blessures volontaires, autres coups, blessures volontaires et vols violents sans arme.

Cambriolages : Cambriolages de logements.

Vols : Vols avec armes, vols d'accessoires sur véhicules, vols dans les véhicules, vols de véhicules, vols sans violence contre des personnes, destructions, dégradations volontaires et escroqueries.

Stupéfiants : Trafic de stupéfiants dont (AFD) et usage de stupéfiants.

Services à la population



Commerce

Hypermarché	X Sézanne 16km
Supermarché	X Esternay 7km
Superette	X Courgivaux 9km
Boulangerie	X Esternay 6km
Boucherie	X Esternay 6km
Restaurant	X Tréfols 4km
Garage	X Le Gault-Soigny 3km
Station-service	X Esternay 6km
Banque	X Esternay 6km
La poste	X Tréfols 5km
Coiffeur	1
Tabac	X Montmirail 10km
Bars / discothèque	X Esternay 6km
Bibliothèque	X Charly-sur-Marne 29km
Cinéma	X Montmirail 10km
Vétérinaire	X Rieux 5km



Santé

Pharmacie	X Esternay 6km
Hôpital	X Sézanne 15km
Laboratoire d'analyses médicales	X Montmirail 10km
Etablissement pour handicapé	X Sézanne 15km
EHPA	X Montmirail 10km
Médecin	X Montmirail 10km
Dentiste	X Esternay 6km
Chirurgien	X Saint-Hilliers 28km
Dermatologue	X Épernay 41km
Anesthésiste	X Saint-Brice 30km
Gastro-entérologue	X Saint-Brice 30km
Gynécologue	X Provins 31km
Cancérologue	X Bezannes 59km
Neurologue	X Mareuil-lès-Meaux 53km
Ophthalmologue	X Château-Thierry 31km
ORL	X Provins 30km
Cardiologue	X Montmirail 10km
Pédiatre	X Provins 31km
Pneumologue	X Charly-sur-Marne 29km
Psychologue	X Château-Thierry 31km
Radiologue	X Château-Thierry 30km
Rhumatologue	X Provins 31km
Sage-femme	X Sézanne 15km



Éducation

Crèche	X Mécringes 8km
Ecole maternelle Public	X Esternay 6km
Ecole maternelle Privé	X Fismes 59km
Ecole primaire Public	X Le Gault-Soigny 5km
Ecole primaire Privé	X Montmirail 10km
Collège Public	X Esternay 6km
Collège Privé	X Montmirail 10km
Lycée Public	X Sézanne 14km
Lycée Privé	X Château-Thierry 31km

Sources : Base Sirene des entreprises et de leurs établissements selon les dernières parutions officielles de 2025 portant sur l'année 2024 ([data.gouv](#)). Liste, localisation et tarifs des professionnels de santé selon les dernières parutions officielles de 2025 portant sur l'année 2024 ([opendatasoft](#)) et FINISS Extraction du Fichier des établissements selon les dernières parutions officielles de 2025 portant sur l'année 2024 ([data.gouv](#)). Adresse et géolocalisation des établissements d'enseignement du premier et second degrés selon les dernières parutions officielles de 2025 portant sur l'année 2024 ([data.education.gouv](#))

Villes autour de Champguyon

Ville	Habitants	Superficie	Pop densité	Pop active	Taux chômage	Revenu moyen	Prix immobilier
Morsains (1 avis)	150	14 km ²	11 h/km ²	40.7%	2%	22 280 €/an	1 144 €/m ²
Joiselle	110	9 km ²	12 h/km ²	39.1%	4.5%	22 520 €/an	NC
Tréfol	169	14 km ²	12 h/km ²	50.9%	4.7%	22 410 €/an	1 613 €/m ²
Neuvy	274	17 km ²	16 h/km ²	46.4%	4.7%	22 600 €/an	NC
Le Gault-Soigny	503	26 km ²	19 h/km ²	47.9%	5%	22 490 €/an	1 323 €/m ²
Esternay	1 748	32 km ²	55 h/km ²	44.3%	5.4%	21 720 €/an	NC
La Noue	371	13 km ²	29 h/km ²	52.6%	3.2%	22 940 €/an	NC
Le Vézier	181	12 km ²	15 h/km ²	46.4%	3.3%	21 950 €/an	1 112 €/m ²
Villeneuve-la-Lionne	269	15 km ²	18 h/km ²	58.7%	7.8%	24 540 €/an	NC
Les Essarts-lès-Sézanne	247	16 km ²	15 h/km ²	44.1%	2.8%	23 840 €/an	NC
Réveillon	109	6 km ²	18 h/km ²	42.2%	6.4%	NC	NC
Rieux	189	11 km ²	17 h/km ²	45%	5.8%	22 110 €/an	1 312 €/m ²
Montenils	34	5 km ²	7 h/km ²	47.1%	0%	NC	2 426 €/m ²
Charleville	262	17 km ²	15 h/km ²	49.2%	4.2%	25 090 €/an	1 269 €/m ²
Montmirail (7 avis)	3 535	48 km ²	74 h/km ²	41.1%	5.8%	20 590 €/an	1 271 €/m ²

bien-dans-ma-ville.fr



Vous aimez votre ville ? Notez-la !

Et faites-nous part de vos remarques constructives



Avec

BIEN dans ma **VILLE** 