



Version web

# Ville de Champgenéteux

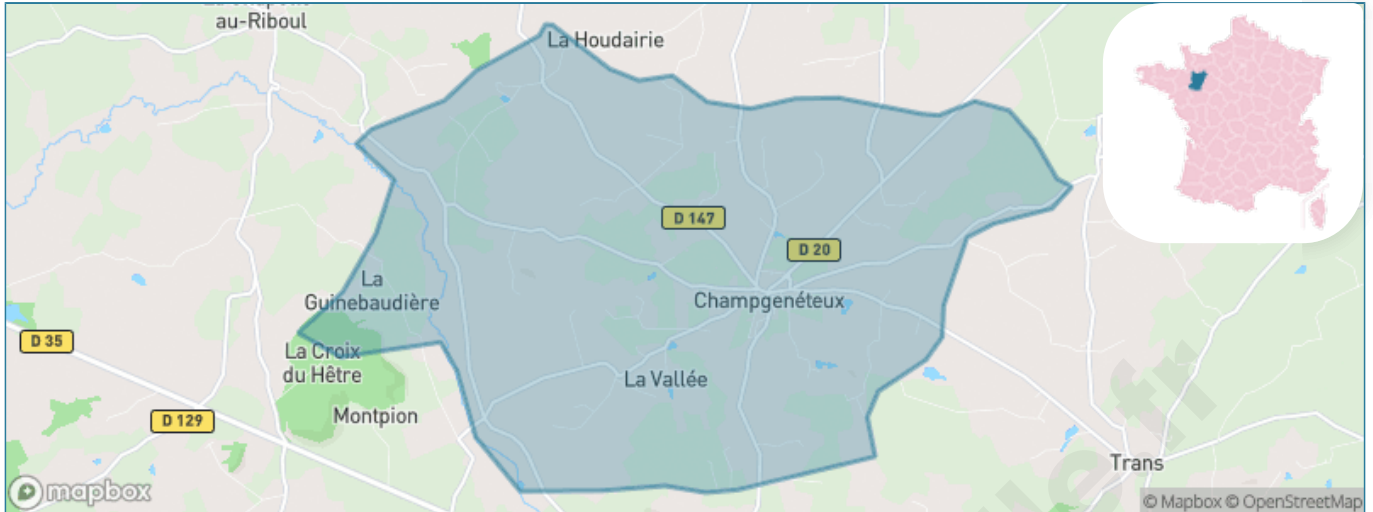
Présenté par

**BIEN** dans  
ma **VILLE** 

# Sommaire

Situation géographique .....	3
Statistiques sur la population .....	4
Evolution du nombre d'habitants .....	4
Tranche d'âge .....	5
0-14 ans .....	5
15-29 ans .....	5
30-44 ans .....	5
45-59 ans .....	5
60-74 ans .....	5
75-89 ans .....	5
90 ans et + .....	5
Activité professionnelle .....	5
Agriculteurs .....	5
Artisans, Commerçants .....	5
Cadres et sup. ....	5
Professions intermédiaires .....	5
Employé .....	5
Ouvrier .....	5
Retraité .....	5
Autres .....	5
Niveau de diplôme .....	6
Sans diplôme ou CEP .....	6
Brevet, BEPC, DNB .....	6
CAP-BEP ou équivalent .....	6
BAC ou équivalent .....	6
BAC+2 .....	6
BAC+3 ou +4 .....	6
BAC+5 ou plus .....	6
Composition des ménages .....	6
Couple sans enfant .....	6
Couple avec enfant(s) .....	6
Famille monoparentale .....	6
Colocation / Autre .....	6
Personnes seules .....	6
Profils électoraux .....	7
Premier tour .....	7
Sécurité .....	8
Evolution du nombre d'infractions .....	8
Pour comparer .....	9
Services à la population .....	10
Commerce .....	10
Éducation .....	10
Villes autour de Champgenéteux .....	12

# Situation géographique



## i Informations clés

- **Région** : Pays de la Loire
- **Département** : Mayenne
- **Code postal** : 53160
- **Superficie** : 25 km<sup>2</sup>



# Statistiques sur la population



Nombre d'habitants

**492**



Age moyen

**43 ans**



Pop active

**47.6%**



Taux chômage

**5.9%**



Pop densité

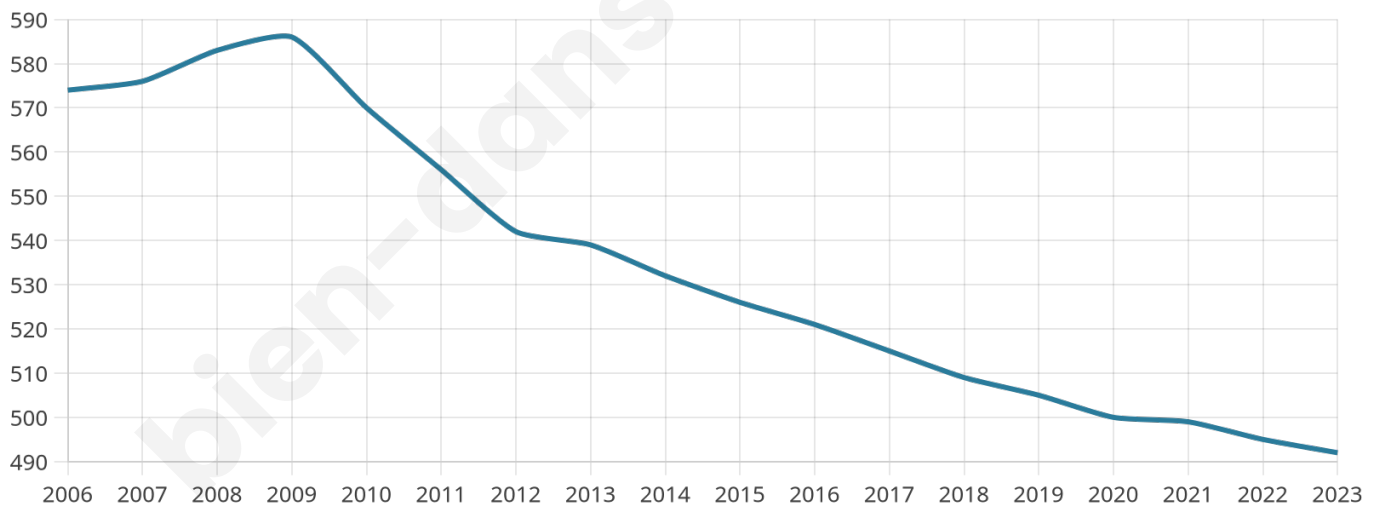
**20 h/km<sup>2</sup>**



Revenu moyen

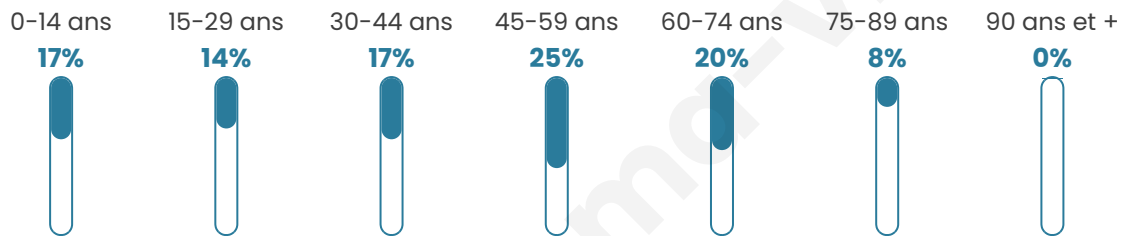
**20 770 €/an**

## Evolution du nombre d'habitants

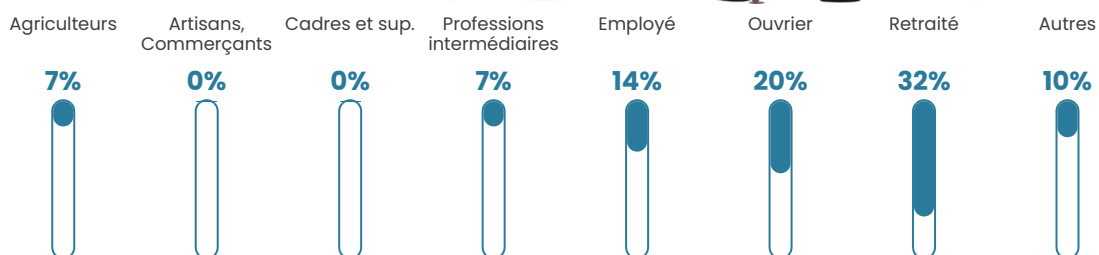


Sources : Institut national de la statistique et des études économiques (insee) selon Les dernières parutions officielles de 2024 portant sur les années 2020, 2021 et 2022.


## Tranche d'âge




## Activité professionnelle



## Niveau de diplôme















## Composition des ménages



# Profils électoraux

## Premier tour

	Emmanuel MACRON	30.98 %
	Marine LE PEN	29.63 %
	Jean-Luc MÉLENCHON	15.15 %
	Éric ZEMMOUR	6.06 %
	Valérie PÉCRESE	5.72 %
	Nicolas DUPONT- AIGNAN	5.39 %
	Jean LASSALLE	2.36 %
	Fabien ROUSSEL	2.02 %
	Yannick JADOT	1.35 %
	Nathalie ARTHAUD	0.67 %
	Philippe POUTOU	0.67 %
	Anne HIDALGO	0.00 %



### 411 inscrits

Participation : 73.97%

Votes blancs : 1.32%

Votes nuls : 0.99%

## Second tour

	Emmanuel MACRON	48,24 %
	Marine LE PEN	51,76 %

### 411 inscrits

Participation : 73.48%

Votes blancs : 3.97%

Votes nuls : 1.99%

# Sécurité



Agressions physiques / sexuelles

0



Cambriolages

0



Vols / dégradations

0



Stupéfiants

0

## Evolution du nombre d'infractions



## Pour comparer

(en proportion du nombre d'habitants)



Sources : Bases statistiques communale, départementale et régionale de la délinquance enregistrée par la police et la gendarmerie nationales selon les dernières parutions officielles de 2025 portant sur l'année 2024 ([data.gouv](https://data.gouv.fr)).

Agressions physiques / sexuelles : Violences sexuelles, coups et blessures volontaires intrafamiliaux, coups et blessures volontaires, autres coups, blessures volontaires et vols violents sans arme.

Cambriolages : Cambriolages de logements.

Vols : Vols avec armes, vols d'accessoires sur véhicules, vols dans les véhicules, vols de véhicules, vols sans violence contre des personnes, destructions, dégradations volontaires et escroqueries.

Stupéfiants : Trafic de stupéfiants dont (AFD) et usage de stupéfiants.

# Services à la population



## Commerce

Hypermarché	X <a href="#">Villaines-la-Juhel</a> 8km
Supermarché	X <a href="#">Bais</a> 5km
Superette	X <a href="#">Villaines-la-Juhel</a> 8km
Boulangerie	X <a href="#">Bais</a> 5km
Boucherie	X <a href="#">Bais</a> 5km
Restaurant	X <a href="#">La Chapelle-au-Riboul</a> 5km
Garage	X <a href="#">Bais</a> 4km
Station-service	X <a href="#">Bais</a> 6km
Banque	2
La poste	X <a href="#">Hambers</a> 6km
Coiffeur	X <a href="#">Bais</a> 5km
Tabac	X <a href="#">Aron</a> 14km
Bars / discothèque	1
Bibliothèque	X <a href="#">Mayenne</a> 18km
Cinéma	X <a href="#">Villaines-la-Juhel</a> 8km
Vétérinaire	X <a href="#">Bais</a> 5km



## Santé

Pharmacie	X <a href="#">Bais</a> 5km
Hôpital	X <a href="#">Mayenne</a> 18km
Laboratoire d'analyses médicales	X <a href="#">Villaines-la-Juhel</a> 8km
Etablissement pour handicapé	X <a href="#">Bais</a> 5km
EHPA	X <a href="#">Bais</a> 6km
Médecin	X <a href="#">Bais</a> 5km
Dentiste	X <a href="#">Villaines-la-Juhel</a> 8km
Chirurgien	X <a href="#">Mayenne</a> 19km
Dermatologue	X <a href="#">Ambrières-les-Vallées</a> 22km
Anesthésiste	X <a href="#">Alençon</a> 36km
Gastro-entérologue	X <a href="#">Alençon</a> 38km
Gynécologue	X <a href="#">Mayenne</a> 19km
Cancérologue	X <a href="#">Laval</a> 41km
Neurologue	X <a href="#">Laval</a> 40km
Ophtalmologue	X <a href="#">Mayenne</a> 18km
ORL	X <a href="#">Alençon</a> 37km
Cardiologue	X <a href="#">Bagnoles de l'Orne Normandie</a> 29km
Pédiatre	X <a href="#">Alençon</a> 38km
Pneumologue	X <a href="#">Alençon</a> 36km
Psychologue	X <a href="#">Mayenne</a> 19km
Radiologue	X <a href="#">Mayenne</a> 18km
Rhumatologue	X <a href="#">Alençon</a> 36km
Sage-femme	X <a href="#">Villaines-la-Juhel</a> 8km



## Éducation

Crèche	X <a href="#">Villaines-la-Juhel</a> 8km
Ecole maternelle Public	X <a href="#">Loupfougères</a> 5km
Ecole maternelle Privé	X <a href="#">Bazougers</a> 35km
Ecole primaire Public	X <a href="#">Bais</a> 5km
Ecole primaire Privé	1
Collège Public	X <a href="#">Bais</a> 5km
Collège Privé	X <a href="#">Villaines-la-Juhel</a> 8km
Lycée Public	X <a href="#">Évron</a> 17km
Lycée Privé	X <a href="#">Évron</a> 16km

Sources : Base Sirene des entreprises et de leurs établissements selon les dernières parutions officielles de 2025 portant sur l'année 2024 ([data.gouv](#)). Liste, localisation et tarifs des professionnels de santé selon les dernières parutions officielles de 2025 portant sur l'année 2024 ([opendatasoft](#)) et FINESS Extraction du Fichier des établissements selon les dernières parutions officielles de 2025 portant sur

l'année 2024 ([data.gouv](https://data.gouv.fr)). Adresse et géolocalisation des établissements d'enseignement du premier et second degrés selon les dernières parutions officielles de 2025 portant sur l'année 2024 ([data.education.gouv](https://data.education.gouv.fr))

bien-dans-ma-ville.fr

## Villes autour de Champgenéteux

Ville	Habitants	Superficie	Pop densité	Pop active	Taux chômage	Revenu moyen	Prix immobilier
Loupfougères	408	18 km <sup>2</sup>	23 h/km <sup>2</sup>	47.3%	3.2%	20 890 €/an	1 017 €/m <sup>2</sup>
Trans	231	15 km <sup>2</sup>	15 h/km <sup>2</sup>	47.2%	3%	19 920 €/an	750 €/m <sup>2</sup>
Hardanges (1 avis)	169	18 km <sup>2</sup>	9 h/km <sup>2</sup>	46.7%	3%	20 150 €/an	509 €/m <sup>2</sup>
La Chapelle-au-Riboul	505	13 km <sup>2</sup>	39 h/km <sup>2</sup>	44%	2.4%	19 660 €/an	1 121 €/m <sup>2</sup>
Bais	1 222	26 km <sup>2</sup>	47 h/km <sup>2</sup>	37.3%	2.7%	20 500 €/an	1 081 €/m <sup>2</sup>
Hambers	624	25 km <sup>2</sup>	25 h/km <sup>2</sup>	43.4%	3.2%	21 300 €/an	1 110 €/m <sup>2</sup>
Saint-Thomas-de-Courceriers	166	13 km <sup>2</sup>	13 h/km <sup>2</sup>	38.6%	4.8%	20 100 €/an	805 €/m <sup>2</sup>
Izé	464	28 km <sup>2</sup>	17 h/km <sup>2</sup>	40.9%	4.1%	21 310 €/an	950 €/m <sup>2</sup>
Villaines-la-Juhel (2 avis)	2 671	28 km <sup>2</sup>	95 h/km <sup>2</sup>	37.8%	4.6%	20 980 €/an	910 €/m <sup>2</sup>
Courcité (1 avis)	797	30 km <sup>2</sup>	27 h/km <sup>2</sup>	45%	3.5%	21 190 €/an	991 €/m <sup>2</sup>
Grazay	629	17 km <sup>2</sup>	37 h/km <sup>2</sup>	48.8%	2.7%	22 110 €/an	977 €/m <sup>2</sup>
Le Ham	338	25 km <sup>2</sup>	14 h/km <sup>2</sup>	47.9%	3.8%	20 700 €/an	685 €/m <sup>2</sup>
Marcillé-la-Ville	758	27 km <sup>2</sup>	28 h/km <sup>2</sup>	49.3%	2.6%	22 190 €/an	1 114 €/m <sup>2</sup>
Le Ribay	463	17 km <sup>2</sup>	27 h/km <sup>2</sup>	45.4%	4.3%	20 690 €/an	462 €/m <sup>2</sup>
Sainte-Gemmes-le-Robert	773	35 km <sup>2</sup>	22 h/km <sup>2</sup>	51%	2.6%	21 960 €/an	1 135 €/m <sup>2</sup>

bien-dans-ma-ville.fr



# Vous aimez votre ville ? Notez-la !

Et faites-nous part de vos remarques constructives



Avec

**BIEN** dans ma **VILLE** 