



Version web

# Ville de Champfromier

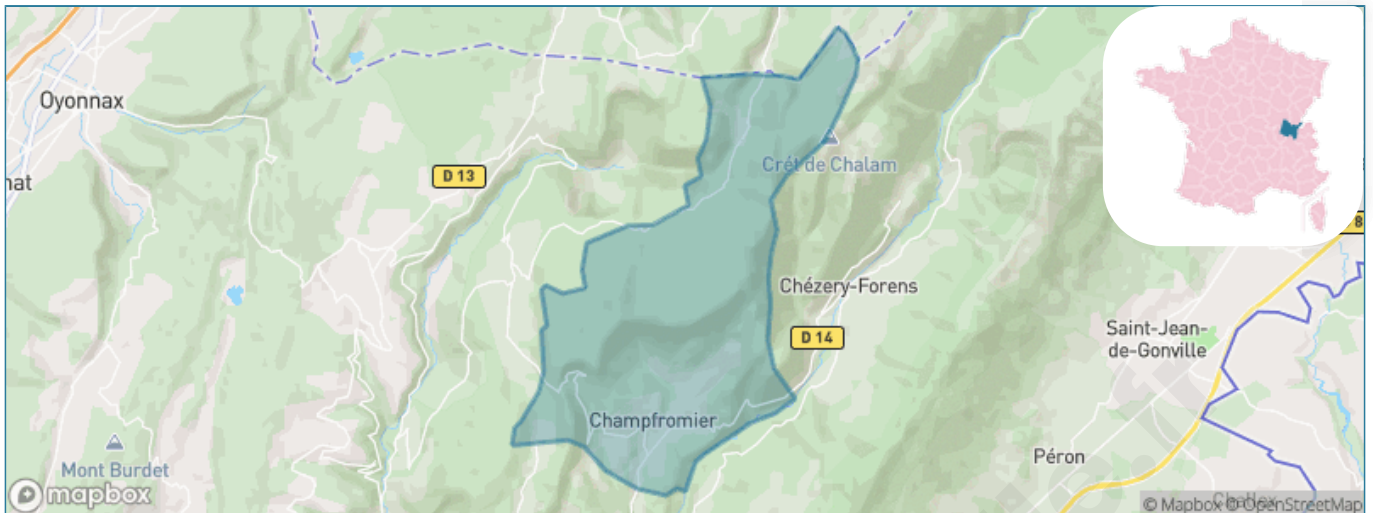
Présenté par

**BIEN** dans  
ma **VILLE** 

# Sommaire

Situation géographique .....	3
Statistiques sur la population .....	4
Evolution du nombre d'habitants .....	4
Tranche d'âge .....	5
0-14 ans .....	5
15-29 ans .....	5
30-44 ans .....	5
45-59 ans .....	5
60-74 ans .....	5
75-89 ans .....	5
90 ans et + .....	5
Activité professionnelle .....	5
Agriculteurs .....	5
Artisans, Commerçants .....	5
Cadres et sup. ....	5
Professions intermédiaires .....	5
Employé .....	5
Ouvrier .....	5
Retraité .....	5
Autres .....	5
Niveau de diplôme .....	6
Sans diplôme ou CEP .....	6
Brevet, BEPC, DNB .....	6
CAP-BEP ou équivalent .....	6
BAC ou équivalent .....	6
BAC+2 .....	6
BAC+3 ou +4 .....	6
BAC+5 ou plus .....	6
Composition des ménages .....	6
Couple sans enfant .....	6
Couple avec enfant(s) .....	6
Famille monoparentale .....	6
Colocation / Autre .....	6
Personnes seules .....	6
Profils électoraux .....	7
Premier tour .....	7
Sécurité .....	8
Evolution du nombre d'infractions .....	8
Pour comparer .....	9
Services à la population .....	10
Commerce .....	10
Éducation .....	10
Villes autour de Champfromier .....	11

# Situation géographique



## i Informations clés

- **Région** : Auvergne-Rhône-Alpes
- **Département** : Ain
- **Code postal** : 01410
- **Superficie** : 32 km<sup>2</sup>



# Statistiques sur la population



Nombre d'habitants

**725**



Age moyen

**42 ans**



Pop active

**50.5%**



Taux chômage

**7.6%**



Pop densité

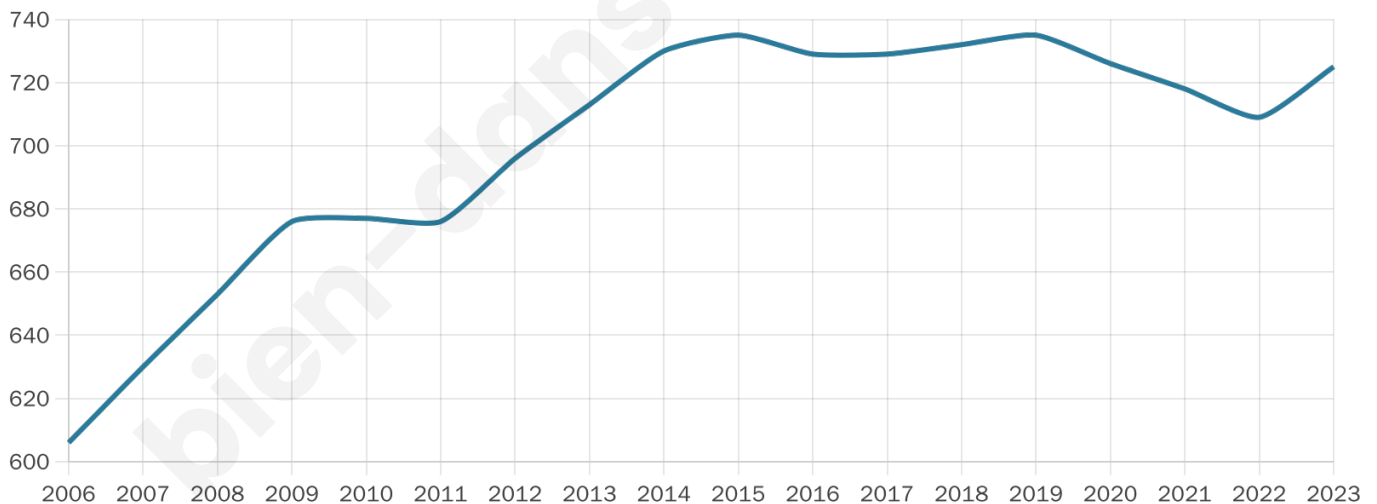
**23 h/km<sup>2</sup>**



Revenu moyen

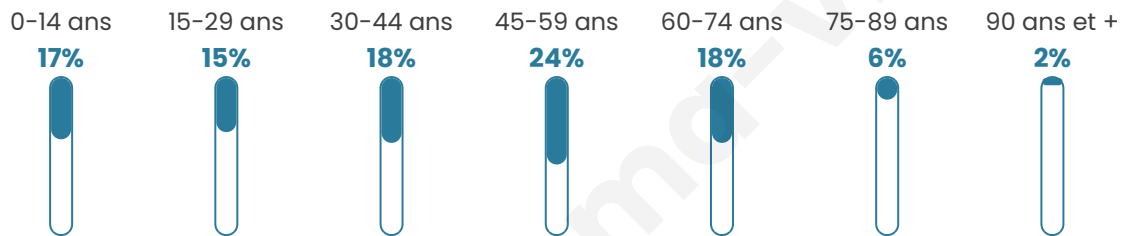
**27 400 €/an**

## Evolution du nombre d'habitants

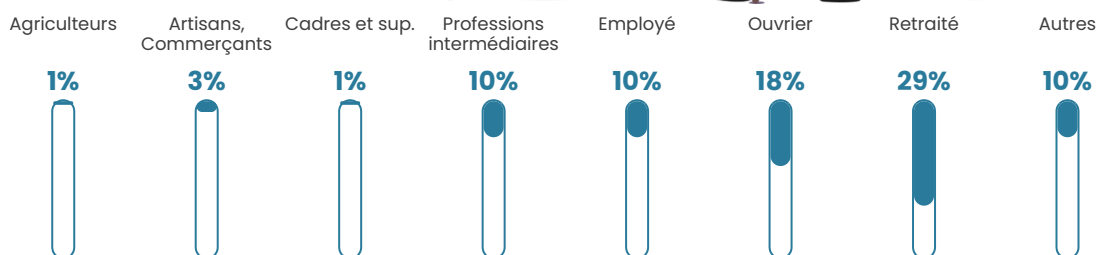


Sources : Institut national de la statistique et des études économiques (insee) selon Les dernières parutions officielles de 2024 portant sur les années 2020, 2021 et 2022.

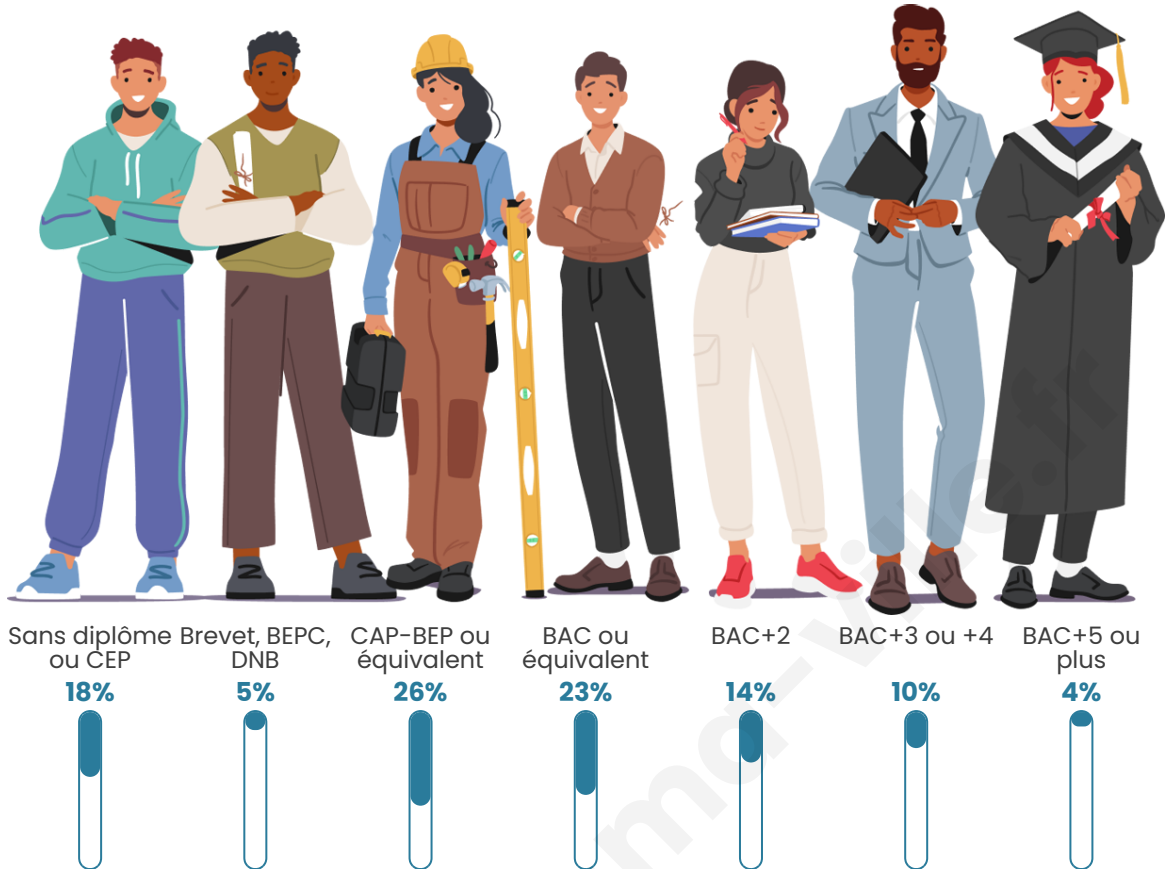
## Tranche d'âge




## Activité professionnelle



## Niveau de diplôme




## Composition des ménages



# Profils électoraux

## Premier tour

	Marine LE PEN	26.85 %
	Emmanuel MACRON	22.17 %
	Jean-Luc MÉLENCHON	18.72 %
	Éric ZEMMOUR	8.37 %
	Jean LASSALLE	7.14 %
	Valérie PÉCRESSE	4.43 %
	Yannick JADOT	3.45 %
	Philippe POUTOU	2.96 %
	Nicolas DUPONT-AIGNAN	2.71 %
	Fabien ROUSSEL	1.72 %
	Anne HIDALGO	1.23 %
	Nathalie ARTHAUD	0.25 %

### 517 inscrits

Participation : 80.27%

Votes blancs : 1.45%

Votes nuls : 0.72%

## Second tour

	Emmanuel MACRON	50 %
	Marine LE PEN	50 %

### 516 inscrits

Participation : 76.16%

Votes blancs : 8.14%

Votes nuls : 1.78%

# Sécurité



Agressions physiques / sexuelles

0



Cambriolages

0



Vols / dégradations

0



Stupéfiants

0

## Evolution du nombre d'infractions



## Pour comparer

(en proportion du nombre d'habitants)

■ Ville ■ Département ■ Région



Sources : Bases statistiques communale, départementale et régionale de la délinquance enregistrée par la police et la gendarmerie nationales selon les dernières parutions officielles de 2025 portant sur l'année 2024 ([data.gouv](https://data.gouv.fr)).

Agressions physiques / sexuelles : Violences sexuelles, coups et blessures volontaires intrafamiliaux, coups et blessures volontaires, autres coups, blessures volontaires et vols violents sans arme.

Cambriolages : Cambriolages de logements.

Vols : Vols avec armes, vols d'accessoires sur véhicules, vols dans les véhicules, vols de véhicules, vols sans violence contre des personnes, destructions, dégradations volontaires et escroqueries.

Stupéfiants : Trafic de stupéfiants dont (AFD) et usage de stupéfiants.

# Services à la population



## Commerce

Hypermarché	X <u>Valserhône</u> 8km
Supermarché	X <u>Valserhône</u> 8km
Superette	1
Boulangerie	1
Boucherie	1
Restaurant	1
Garage	1
Station-service	X <u>Péron</u> 9km
Banque	X <u>Collonges</u> 10km
La poste	X <u>Confort</u> 4km
Coiffeur	2
Tabac	X <u>Valserhône</u> 9km
Bars / discothèque	1
Bibliothèque	X <u>Chézery-Forens</u> 4km
Cinéma	X <u>Valserhône</u> 10km
Vétérinaire	X <u>Montanges</u> 4km



## Santé

Pharmacie	X <u>Valserhône</u> 6km
Hôpital	X <u>Oyonnax</u> 17km
Laboratoire d'analyses médicales	X <u>Valserhône</u> 10km
Etablissement pour handicapé	X <u>Péron</u> 9km
EHPA	1
Médecin	1
Dentiste	X <u>Valserhône</u> 8km
Chirurgien	X <u>Oyonnax</u> 17km
Dermatologue	X <u>Vaux-lès-Saint-Claude</u> 19km
Anesthésiste	X <u>Prévessin-Moëns</u> 21km
Gastro-entérologue	X <u>Oyonnax</u> 17km
Gynécologue	X <u>Saint-Genis-Pouilly</u> 17km
Cancérologue	X <u>Annemasse</u> 31km
Neurologue	X <u>Saint-Genis-Pouilly</u> 17km
Ophthalmologue	X <u>Valserhône</u> 10km
ORL	X <u>Saint-Julien-en-Genevois</u> 22km
Cardiologue	X <u>Valserhône</u> 10km
Pédiatre	X <u>Valserhône</u> 10km
Pneumologue	X <u>Vaux-lès-Saint-Claude</u> 19km
Psychologue	X <u>Valserhône</u> 9km
Radiologue	X <u>Oyonnax</u> 14km
Rhumatologue	X <u>Prévessin-Moëns</u> 21km
Sage-femme	X <u>Valserhône</u> 9km



## Éducation

Crèche	1
Ecole maternelle Public	X <u>Thoiry</u> 13km
Ecole maternelle Privé	X <u>Chevry</u> 20km
Ecole primaire Public	1
Ecole primaire Privé	X <u>Saint-Jean-de-Gonville</u> 10km
Collège Public	X <u>Péron</u> 8km
Collège Privé	X <u>Oyonnax</u> 14km
Lycée Public	X <u>Valserhône</u> 10km
Lycée Privé	X <u>Oyonnax</u> 14km

Sources : Base Sirene des entreprises et de leurs établissements selon les dernières parutions officielles de 2025 portant sur l'année 2024 ([data.gouv](https://data.gouv.fr)). Liste, localisation et tarifs des professionnels de santé selon les dernières parutions officielles de 2025 portant sur l'année 2024 ([opendatasoft](https://opendatasoft.com)) et FINISS Extraction du Fichier des établissements selon les dernières parutions officielles de 2025 portant sur l'année 2024 ([data.gouv](https://data.gouv.fr)). Adresse et géolocalisation des établissements d'enseignement du premier et second degrés selon les dernières parutions officielles de 2025 portant sur l'année 2024 ([data.education.gouv](https://data.education.gouv.fr))

## Villes autour de Champfromier

Ville	Habitants	Superficie	Pop densité	Pop active	Taux chômage	Revenu moyen	Prix immobilier
Montanges	369	13 km <sup>2</sup>	28 h/km <sup>2</sup>	50.9%	3.3%	30 110 €/an	2 629 €/m <sup>2</sup>
Giron	174	9 km <sup>2</sup>	19 h/km <sup>2</sup>	51.7%	2.9%	26 560 €/an	1 474 €/m <sup>2</sup>
Chézery-Forens	433	46 km <sup>2</sup>	9 h/km <sup>2</sup>	54%	2.8%	25 230 €/an	1 600 €/m <sup>2</sup>
Confort	668	11 km <sup>2</sup>	61 h/km <sup>2</sup>	43.1%	4.6%	30 140 €/an	3 447 €/m <sup>2</sup>
Échallon (1 avis)	784	28 km <sup>2</sup>	28 h/km <sup>2</sup>	53.1%	3.2%	28 070 €/an	1 727 €/m <sup>2</sup>
Plagne	159	6 km <sup>2</sup>	27 h/km <sup>2</sup>	46.5%	5%	29 270 €/an	2 172 €/m <sup>2</sup>
Saint-Germain-de-Joux	507	11 km <sup>2</sup>	46 h/km <sup>2</sup>	51.5%	5.7%	21 610 €/an	1 967 €/m <sup>2</sup>
Belleydoux	306	17 km <sup>2</sup>	18 h/km <sup>2</sup>	51%	2.3%	26 160 €/an	1 534 €/m <sup>2</sup>
Farges	1 082	14 km <sup>2</sup>	77 h/km <sup>2</sup>	52.9%	4.2%	37 990 €/an	3 726 €/m <sup>2</sup>
Péron (1 avis)	2 916	26 km <sup>2</sup>	112 h/km <sup>2</sup>	55.8%	3.9%	39 700 €/an	3 905 €/m <sup>2</sup>
Le Poizat-Lalleyriat	732	33 km <sup>2</sup>	22 h/km <sup>2</sup>	51.8%	5.2%	25 910 €/an	1 750 €/m <sup>2</sup>
Valserhône (13 avis)	16 712	62 km <sup>2</sup>	270 h/km <sup>2</sup>	48.2%	7.3%	23 780 €/an	2 015 €/m <sup>2</sup>
Collonges (1 avis)	2 398	16 km <sup>2</sup>	150 h/km <sup>2</sup>	52%	5%	33 820 €/an	3 653 €/m <sup>2</sup>
Saint-Jean-de-Gonville (3 avis)	2 096	12 km <sup>2</sup>	175 h/km <sup>2</sup>	51.2%	2.9%	42 220 €/an	4 052 €/m <sup>2</sup>
Charix	280	18 km <sup>2</sup>	16 h/km <sup>2</sup>	47.1%	3.6%	27 320 €/an	1 263 €/m <sup>2</sup>

bien-dans-ma-ville.fr



# **Vous aimez votre ville ? Notez-la !**

Et faites-nous part de vos remarques constructives



Avec

**BIEN** dans ma **VILLE** 