



Version web

Ville de Champfrémont

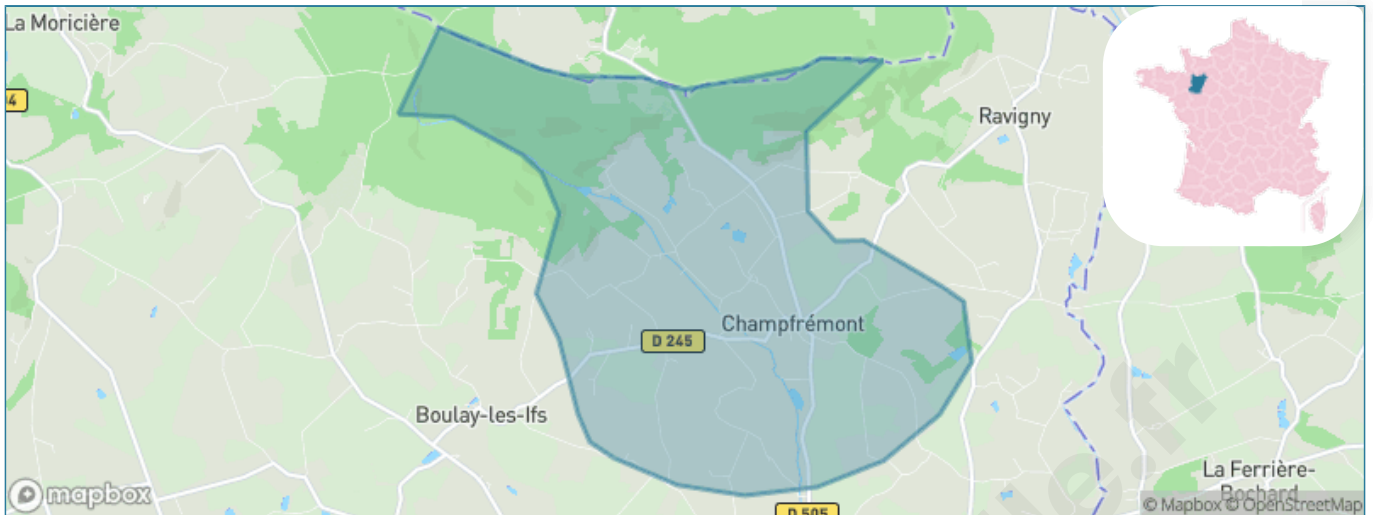
Présenté par

BIEN dans
ma **VILLE** 

Sommaire

Situation géographique	3
Statistiques sur la population	4
Evolution du nombre d'habitants	4
Tranche d'âge	5
0-14 ans	5
15-29 ans	5
30-44 ans	5
45-59 ans	5
60-74 ans	5
75-89 ans	5
90 ans et +	5
Activité professionnelle	5
Agriculteurs	5
Artisans, Commerçants	5
Cadres et sup.	5
Professions intermédiaires	5
Employé	5
Ouvrier	5
Retraité	5
Autres	5
Niveau de diplôme	6
Sans diplôme ou CEP	6
Brevet, BEPC, DNB	6
CAP-BEP ou équivalent	6
BAC ou équivalent	6
BAC+2	6
BAC+3 ou +4	6
BAC+5 ou plus	6
Composition des ménages	6
Couple sans enfant	6
Couple avec enfant(s)	6
Famille monoparentale	6
Colocation / Autre	6
Personnes seules	6
Profils électoraux	7
Premier tour	7
Sécurité	8
Evolution du nombre d'infractions	8
Pour comparer	9
Services à la population	10
Commerce	10
Éducation	10
Villes autour de Champfrémont	12

Situation géographique



i Informations clés

- **Région** : Pays de la Loire
- **Département** : Mayenne
- **Code postal** : 53370
- **Superficie** : 13 km²



Statistiques sur la population



Nombre d'habitants

282



Age moyen

43 ans



Pop active

48.6%



Taux chômage

5.9%



Pop densité

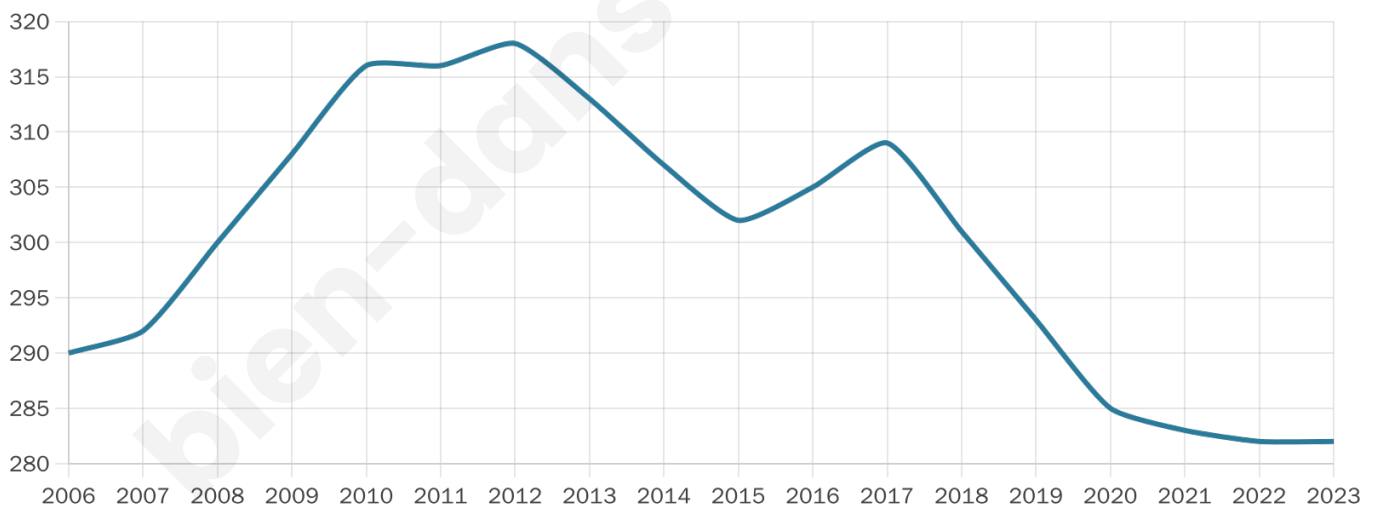
22 h/km²



Revenu moyen

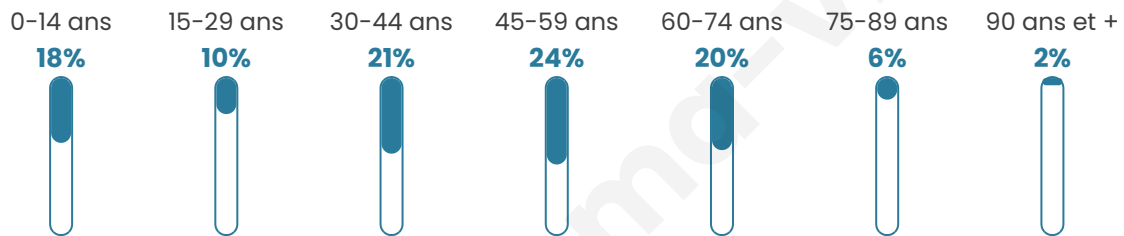
22 780 €/an

Evolution du nombre d'habitants

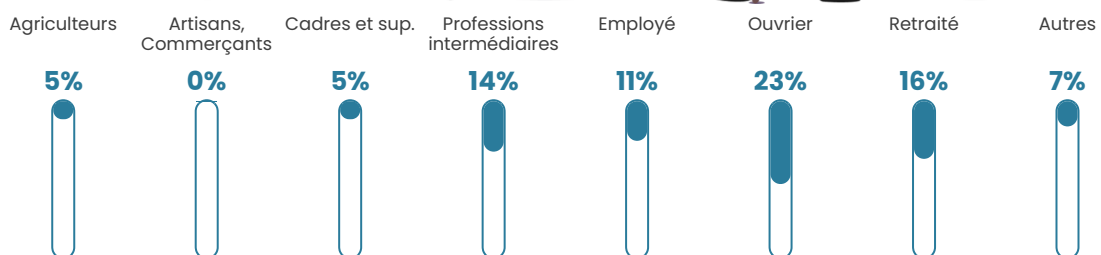


Sources : Institut national de la statistique et des études économiques (insee) selon Les dernières parutions officielles de 2024 portant sur les années 2020, 2021 et 2022.


Tranche d'âge




Activité professionnelle



Niveau de diplôme



Composition des ménages





Profils électoraux

Premier tour

	Emmanuel MACRON	37.38 %
	Marine LE PEN	22.33 %
	Jean-Luc MÉLENCHON	14.56 %
	Jean LASSALLE	7.77 %
	Valérie PÉCRESSÉ	4.85 %
	Yannick JADOT	4.37 %
	Éric ZEMMOUR	3.88 %
	Fabien ROUSSEL	1.94 %
	Nicolas DUPONT-AIGNAN	1.46 %
	Anne HIDALGO	0.97 %
	Philippe POUTOU	0.49 %
	Nathalie ARTHAUD	0.00 %

Second tour

	Emmanuel MACRON	63,21 %
	Marine LE PEN	36,79 %

276 inscrits

Participation : 75.72%

Votes blancs : 5.74%

Votes nuls : 1.91%

276 inscrits

Participation : 77.17%

Votes blancs : 2.35%

Votes nuls : 0.94%

Sécurité



Agressions physiques / sexuelles

0



Cambriolages

0



Vols / dégradations

0



Stupéfiants

0

Evolution du nombre d'infractions



Pour comparer

(en proportion du nombre d'habitants)



Sources : Bases statistiques communale, départementale et régionale de la délinquance enregistrée par la police et la gendarmerie nationales selon les dernières parutions officielles de 2025 portant sur l'année 2024 ([data.gouv](https://data.gouv.fr)).

Agressions physiques / sexuelles : Violences sexuelles, coups et blessures volontaires intrafamiliaux, coups et blessures volontaires, autres coups, blessures volontaires et vols violents sans arme.

Cambriolages : Cambriolages de logements.

Vols : Vols avec armes, vols d'accessoires sur véhicules, vols dans les véhicules, vols de véhicules, vols sans violence contre des personnes, destructions, dégradations volontaires et escroqueries.

Stupéfiants : Trafic de stupéfiants dont (AFD) et usage de stupéfiants.

Services à la population



Commerce

Hypermarché	X <u>Condé-sur-Sarthe</u> 7km
Supermarché	X <u>Saint-Pierre-des-Nids</u> 4km
Superette	X <u>Saint-Denis-sur-Sarthon</u> 4km
Boulangerie	X <u>Saint-Denis-sur-Sarthon</u> 4km
Boucherie	X <u>Saint-Denis-sur-Sarthon</u> 4km
Restaurant	X <u>Saint-Denis-sur-Sarthon</u> 3km
Garage	X <u>Ravigny</u> 3km
Station-service	X <u>Saint-Pierre-des-Nids</u> 4km
Banque	X <u>Saint-Denis-sur-Sarthon</u> 3km
La poste	X <u>Ravigny</u> 3km
Coiffeur	X <u>Saint-Denis-sur-Sarthon</u> 4km
Tabac	X <u>Alençon</u> 13km
Bars / discothèque	X <u>Saint-Pierre-des-Nids</u> 4km
Bibliothèque	X <u>Alençon</u> 13km
Cinéma	X <u>Saint-Pierre-des-Nids</u> 4km
Vétérinaire	X <u>Saint-Pierre-des-Nids</u> 4km



Santé

Pharmacie	X <u>Saint-Denis-sur-Sarthon</u> 4km
Hôpital	X <u>Alençon</u> 12km
Laboratoire d'analyses médicales	X <u>Condé-sur-Sarthe</u> 11km
Etablissement pour handicapé	X <u>Saint-Germain-du-Corbéis</u> 9km
EHPA	X <u>Saint-Pierre-des-Nids</u> 4km
Médecin	X <u>Saint-Denis-sur-Sarthon</u> 3km
Dentiste	X <u>Saint-Denis-sur-Sarthon</u> 3km
Chirurgien	X <u>Alençon</u> 12km
Dermatologue	X <u>Alençon</u> 12km
Anesthésiste	X <u>Alençon</u> 12km
Gastro-entérologue	X <u>Alençon</u> 14km
Gynécologue	X <u>Alençon</u> 12km
Cancérologue	X <u>Le Mans</u> 50km
Neurologue	X <u>Le Mans</u> 51km
Ophtalmologue	X <u>Alençon</u> 13km
ORL	X <u>Alençon</u> 13km
Cardiologue	X <u>Alençon</u> 12km
Pédiatre	X <u>Alençon</u> 14km
Pneumologue	X <u>Alençon</u> 12km
Psychologue	X <u>Saint-Germain-du-Corbéis</u> 12km
Radiologue	X <u>Alençon</u> 12km
Rhumatologue	X <u>Alençon</u> 12km
Sage-femme	X <u>Saint-Germain-du-Corbéis</u> 12km



Éducation

Crèche	X <u>Saint-Pierre-des-Nids</u> 4km
Ecole maternelle Public	1
Ecole maternelle Privé	X <u>Le Mans</u> 52km
Ecole primaire Public	X <u>Ravigny</u> 2km
Ecole primaire Privé	X <u>Pré-en-Pail-Saint-Samson</u> 9km
Collège Public	X <u>Moulins-le-Carbonnel</u> 8km
Collège Privé	X <u>Alençon</u> 12km
Lycée Public	X <u>Alençon</u> 12km

Lycée Privé

X Damigny 13km

Sources : Base Sirene des entreprises et de leurs établissements selon les dernières parutions officielles de 2025 portant sur l'année 2024 ([data.gouv](#)). Liste, localisation et tarifs des professionnels de santé selon les dernières parutions officielles de 2025 portant sur l'année 2024 ([opendatasoft](#)) et FINESS Extraction du Fichier des établissements selon les dernières parutions officielles de 2025 portant sur l'année 2024 ([data.gouv](#)). Adresse et géolocalisation des établissements d'enseignement du premier et second degrés selon les dernières parutions officielles de 2025 portant sur l'année 2024 ([data.education.gouv](#))

bien-dans-ma-ville.fr

Villes autour de Champfrémont

Ville	Habitants	Superficie	Pop densité	Pop active	Taux chômage	Revenu moyen	Prix immobilier
Ravigny (1 avis)	232	6 km ²	39 h/km ²	41.4%	2.2%	21 820 €/an	1 096 €/m ²
Saint-Denis-sur-Sarthon	1 055	13 km ²	81 h/km ²	47.1%	4.5%	21 980 €/an	1 414 €/m ²
Saint-Pierre-des-Nids	1 748	37 km ²	47 h/km ²	44.6%	3.9%	21 980 €/an	1 040 €/m ²
Boulay-les-Ifs	136	9 km ²	15 h/km ²	42.6%	2.2%	23 530 €/an	1 322 €/m ²
La Ferrière-Bochard	709	10 km ²	71 h/km ²	50.8%	3.1%	22 600 €/an	1 909 €/m ²
Gandelain	408	15 km ²	27 h/km ²	47.8%	3.2%	23 000 €/an	524 €/m ²
La Roche-Mabile	164	5 km ²	33 h/km ²	48.2%	3%	22 820 €/an	827 €/m ²
Saint-Céneri-le-Gérei	110	3 km ²	37 h/km ²	39.1%	3.6%	21 970 €/an	1 212 €/m ²
Pacé	404	7 km ²	58 h/km ²	51.2%	2.7%	22 450 €/an	972 €/m ²
Lalacelle	263	13 km ²	20 h/km ²	48.7%	3.4%	23 480 €/an	908 €/m ²
Saint-Léonard-des-Bois	471	27 km ²	17 h/km ²	51.8%	8.3%	22 520 €/an	1 015 €/m ²
Gevres	539	21 km ²	26 h/km ²	46.4%	3.2%	20 590 €/an	849 €/m ²
Mieuxcé	617	10 km ²	62 h/km ²	47%	2.8%	25 040 €/an	2 741 €/m ²
Cuissai	436	8 km ²	55 h/km ²	47.2%	3.2%	25 460 €/an	1 113 €/m ²
Condé-sur-Sarthe (1 avis)	2 494	8 km ²	312 h/km ²	42.3%	3.4%	23 130 €/an	1 462 €/m ²

bien-dans-ma-ville.fr



Vous aimez votre ville ? Notez-la !

Et faites-nous part de vos remarques constructives



Avec

BIEN dans ma **VILLE** 