



Version web

Ville de La Champenoise

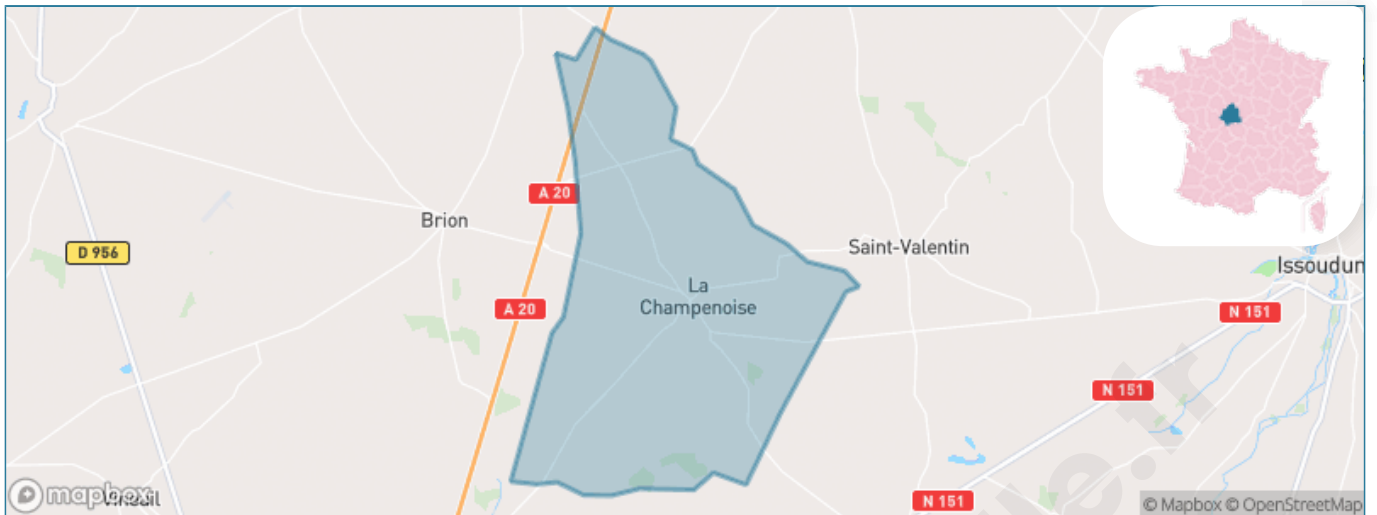
Présenté par

BIEN dans
ma **VILLE** 

Sommaire

Situation géographique	3
Statistiques sur la population	4
Evolution du nombre d'habitants	4
Tranche d'âge	5
0-14 ans	5
15-29 ans	5
30-44 ans	5
45-59 ans	5
60-74 ans	5
75-89 ans	5
90 ans et +	5
Activité professionnelle	5
Agriculteurs	5
Artisans, Commerçants	5
Cadres et sup.	5
Professions intermédiaires	5
Employé	5
Ouvrier	5
Retraité	5
Autres	5
Niveau de diplôme	6
Sans diplôme ou CEP	6
Brevet, BEPC, DNB	6
CAP-BEP ou équivalent	6
BAC ou équivalent	6
BAC+2	6
BAC+3 ou +4	6
BAC+5 ou plus	6
Composition des ménages	6
Couple sans enfant	6
Couple avec enfant(s)	6
Famille monoparentale	6
Colocation / Autre	6
Personnes seules	6
Profils électoraux	7
Premier tour	7
Sécurité	8
Evolution du nombre d'infractions	8
Pour comparer	9
Services à la population	10
Commerce	10
Éducation	10
Villes autour de La Champenoise	11

Situation géographique



i Informations clés

- **Région** : Centre-Val de Loire
- **Département** : Indre
- **Code postal** : 36100
- **Superficie** : 44 km²



Statistiques sur la population



Nombre d'habitants

310



Age moyen

40 ans



Pop active

51%



Taux chômage

7.9%



Pop densité

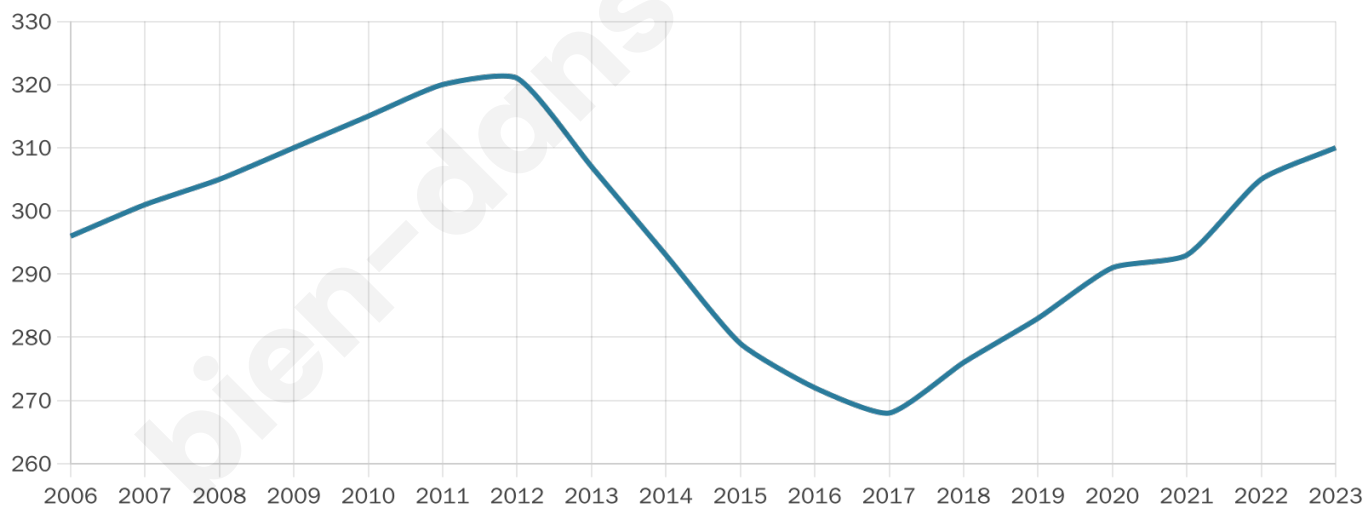
7 h/km²



Revenu moyen

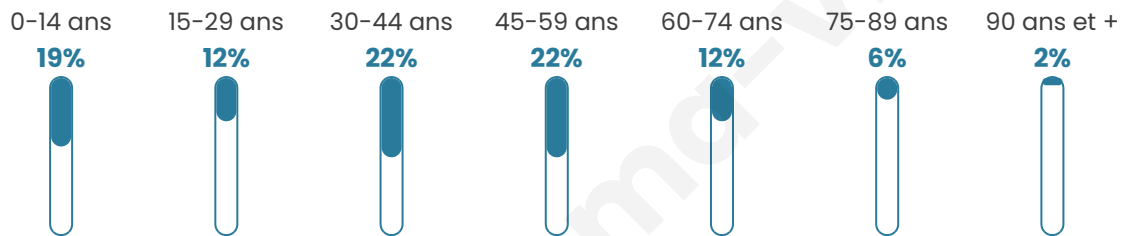
21 770 €/an

Evolution du nombre d'habitants

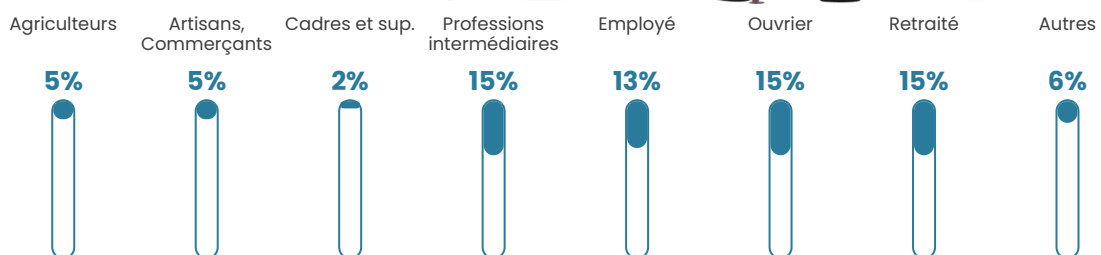


Sources : Institut national de la statistique et des études économiques (insee) selon Les dernières parutions officielles de 2024 portant sur les années 2020, 2021 et 2022.


Tranche d'âge




Activité professionnelle



Niveau de diplôme




Composition des ménages



Profils électoraux

Premier tour

	Marine LE PEN	29.41 %
	Emmanuel MACRON	23.53 %
	Jean-Luc MÉLENCHON	12.94 %
	Valérie PÉCRESSÉ	12.35 %
	Jean LASSALLE	7.65 %
	Nicolas DUPONT-AIGNAN	4.71 %
	Fabien ROUSSEL	4.12 %
	Éric ZEMMOUR	2.94 %
	Philippe POUTOU	1.18 %
	Anne HIDALGO	0.59 %
	Yannick JADOT	0.59 %
	Nathalie ARTHAUD	0.00 %



217 inscrits

Participation : 80.65%

Votes blancs : 1.71%

Votes nuls : 1.14%

Second tour

	Emmanuel MACRON	48,19 %
	Marine LE PEN	51,81 %

217 inscrits

Participation : 83.87%

Votes blancs : 6.59%

Votes nuls : 2.2%

Sécurité



Agressions physiques / sexuelles

0



Cambriolages

0



Vols / dégradations

0



Stupéfiants

0

Evolution du nombre d'infractions



Pour comparer

(en proportion du nombre d'habitants)

■ Ville ■ Département ■ Région



Sources : Bases statistiques communale, départementale et régionale de la délinquance enregistrée par la police et la gendarmerie nationales selon les dernières parutions officielles de 2025 portant sur l'année 2024 ([data.gouv](https://data.gouv.fr)).

Agressions physiques / sexuelles : Violences sexuelles, coups et blessures volontaires intrafamiliaux, coups et blessures volontaires, autres coups, blessures volontaires et vols violents sans arme.

Cambriolages : Cambriolages de logements.

Vols : Vols avec armes, vols d'accessoires sur véhicules, vols dans les véhicules, vols de véhicules, vols sans violence contre des personnes, destructions, dégradations volontaires et escroqueries.

Stupéfiants : Trafic de stupéfiants dont (AFD) et usage de stupéfiants.

Services à la population



Commerce

Hypermarché	X <u>Issoudun</u> 15km
Supermarché	X <u>Déols</u> 12km
Superette	X <u>Brion</u> 6km
Boulangerie	X <u>Neuvy-Pailloux</u> 7km
Boucherie	X <u>Montierchaume</u> 8km
Restaurant	1
Garage	X <u>Neuvy-Pailloux</u> 6km
Station-service	X <u>Déols</u> 13km
Banque	X <u>Déols</u> 14km
La poste	X <u>Montierchaume</u> 8km
Coiffeur	X <u>Neuvy-Pailloux</u> 7km
Tabac	X <u>Issoudun</u> 15km
Bars / discothèque	X <u>Neuvy-Pailloux</u> 7km
Bibliothèque	X <u>Châteauroux</u> 15km
Cinéma	X <u>Vatan</u> 16km
Vétérinaire	X <u>Déols</u> 11km



Santé

Pharmacie	X <u>Neuvy-Pailloux</u> 7km
Hôpital	X <u>Issoudun</u> 15km
Laboratoire d'analyses médicales	X <u>Déols</u> 14km
Etablissement pour handicapé	X <u>Issoudun</u> 15km
EHPA	X <u>Neuvy-Pailloux</u> 7km
Médecin	X <u>Montierchaume</u> 8km
Dentiste	X <u>Neuvy-Pailloux</u> 7km
Chirurgien	X <u>Châteauroux</u> 15km
Dermatologue	X <u>Méreau</u> 36km
Anesthésiste	X <u>Saint-Doulchard</u> 46km
Gastro-entérologue	X <u>Saint-Doulchard</u> 46km
Gynécologue	X <u>Châteauroux</u> 15km
Cancérologue	X <u>Saint-Doulchard</u> 46km
Neurologue	X <u>Châteauroux</u> 15km
Ophthalmologue	X <u>Châteauroux</u> 15km
ORL	X <u>Châteauroux</u> 16km
Cardiologue	X <u>Issoudun</u> 15km
Pédiatre	X <u>Saint-Doulchard</u> 46km
Pneumologue	X <u>Issoudun</u> 15km
Psychologue	X <u>Châteauroux</u> 15km
Radiologue	X <u>Issoudun</u> 15km
Rhumatologue	X <u>Déols</u> 14km
Sage-femme	X <u>Déols</u> 14km



Éducation

Crèche	X <u>Issoudun</u> 14km
Ecole maternelle Public	X <u>Saint-Aoustrille</u> 9km
Ecole maternelle Privé	X <u>Bourges</u> 46km
Ecole primaire Public	1
Ecole primaire Privé	X <u>Montierchaume</u> 10km
Collège Public	X <u>Déols</u> 14km
Collège Privé	X <u>Issoudun</u> 15km
Lycée Public	X <u>Châteauroux</u> 15km
Lycée Privé	X <u>Montierchaume</u> 12km

Sources : Base Sirene des entreprises et de leurs établissements selon les dernières parutions officielles de 2025 portant sur l'année 2024 ([data.gouv](https://data.gouv.fr)). Liste, localisation et tarifs des professionnels de santé selon les dernières parutions officielles de 2025 portant sur l'année 2024 ([opendatasoft](https://opendatasoft.com)) et FINISS Extraction du Fichier des établissements selon les dernières parutions officielles de 2025 portant sur l'année 2024 ([data.gouv](https://data.gouv.fr)). Adresse et géolocalisation des établissements d'enseignement du premier et second degrés selon les dernières parutions officielles de 2025 portant sur l'année 2024 ([data.education.gouv](https://data.education.gouv.fr))

Villes autour de La Champenoise

Ville	Habitants	Superficie	Pop densité	Pop active	Taux chômage	Revenu moyen	Prix immobilier
Brion	582	44 km ²	13 h/km ²	48.8%	5.7%	21 410 €/an	1 188 €/m ²
Saint-Valentin	261	24 km ²	11 h/km ²	51.7%	5.4%	22 760 €/an	1 153 €/m ²
Neuvy-Pailloux (1 avis)	1 159	41 km ²	28 h/km ²	45.6%	3.1%	22 200 €/an	995 €/m ²
Montierchaume	1 624	37 km ²	44 h/km ²	47%	3.3%	22 860 €/an	974 €/m ²
Coings (1 avis)	915	29 km ²	32 h/km ²	48%	3%	23 470 €/an	781 €/m ²
Thizay	227	16 km ²	14 h/km ²	47.1%	2.6%	22 150 €/an	1 000 €/m ²
Lizeray (1 avis)	81	35 km ²	2 h/km ²	53.1%	7.4%	NC	904 €/m ²
Liniez	328	26 km ²	13 h/km ²	47.6%	3%	22 930 €/an	962 €/m ²
Ménétréols-sous-Vatan	117	27 km ²	4 h/km ²	43.6%	6%	21 740 €/an	778 €/m ²
Saint-Aoustrille	199	19 km ²	10 h/km ²	58.3%	3%	23 910 €/an	NC
Sainte-Fauste	256	23 km ²	11 h/km ²	50.4%	3.1%	24 250 €/an	1 239 €/m ²
Bretagne (1 avis)	125	18 km ²	7 h/km ²	52.8%	3.2%	22 720 €/an	986 €/m ²
Diors	756	25 km ²	30 h/km ²	50.8%	3.6%	23 090 €/an	802 €/m ²
La Chapelle-Saint-Laurian	135	9 km ²	15 h/km ²	40%	3%	19 390 €/an	968 €/m ²
Vineuil	1 241	44 km ²	28 h/km ²	49.6%	3.3%	23 110 €/an	1 156 €/m ²

bien-dans-ma-ville.fr



Vous aimez votre ville ? Notez-la !

Et faites-nous part de vos remarques constructives



Avec

BIEN dans ma **VILLE** 