



Version web

Ville de Champeaux

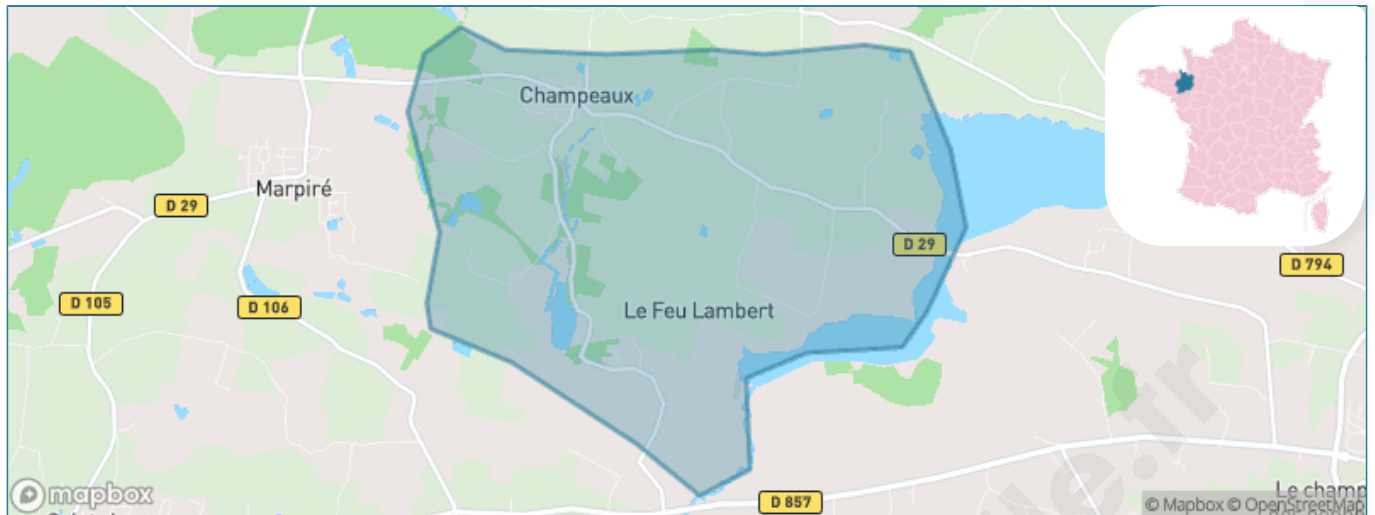
Présenté par

BIEN dans
ma **VILLE** 

Sommaire

Situation géographique	3
Statistiques sur la population	4
Evolution du nombre d'habitants	4
Tranche d'âge	5
<i>0-14 ans</i>	5
<i>15-29 ans</i>	5
<i>30-44 ans</i>	5
<i>45-59 ans</i>	5
<i>60-74 ans</i>	5
<i>75-89 ans</i>	5
<i>90 ans et +</i>	5
Activité professionnelle	5
<i>Agriculteurs</i>	5
<i>Artisans, Commerçants</i>	5
<i>Cadres et sup.</i>	5
<i>Professions intermédiaires</i>	5
<i>Employé</i>	5
<i>Ouvrier</i>	5
<i>Retraité</i>	5
<i>Autres</i>	5
Niveau de diplôme	6
<i>Sans diplôme ou CEP</i>	6
<i>Brevet, BEPC, DNB</i>	6
<i>CAP-BEP ou équivalent</i>	6
<i>BAC ou équivalent</i>	6
<i>BAC+2</i>	6
<i>BAC+3 ou +4</i>	6
<i>BAC+5 ou plus</i>	6
Composition des ménages	6
<i>Couple sans enfant</i>	6
<i>Couple avec enfant(s)</i>	6
<i>Famille monoparentale</i>	6
<i>Colocation / Autre</i>	6
<i>Personnes seules</i>	6
Profils électoraux	7
<i>Premier tour</i>	7
Sécurité	8
<i>Evolution du nombre d'infractions</i>	8
<i>Pour comparer</i>	9
Services à la population	10
<i>Commerce</i>	10
<i>Éducation</i>	10
<i>Villes autour de Champeaux</i>	11

Situation géographique



i Informations clés

- **Région :** Bretagne
- **Département :** Ile-et-Vilaine
- **Code postal :** 35500
- **Superficie :** 9 km²



Statistiques sur la population



Nombre d'habitants

505



Age moyen

39 ans



Pop active

52.9%



Taux chômage

4.5%



Pop densité

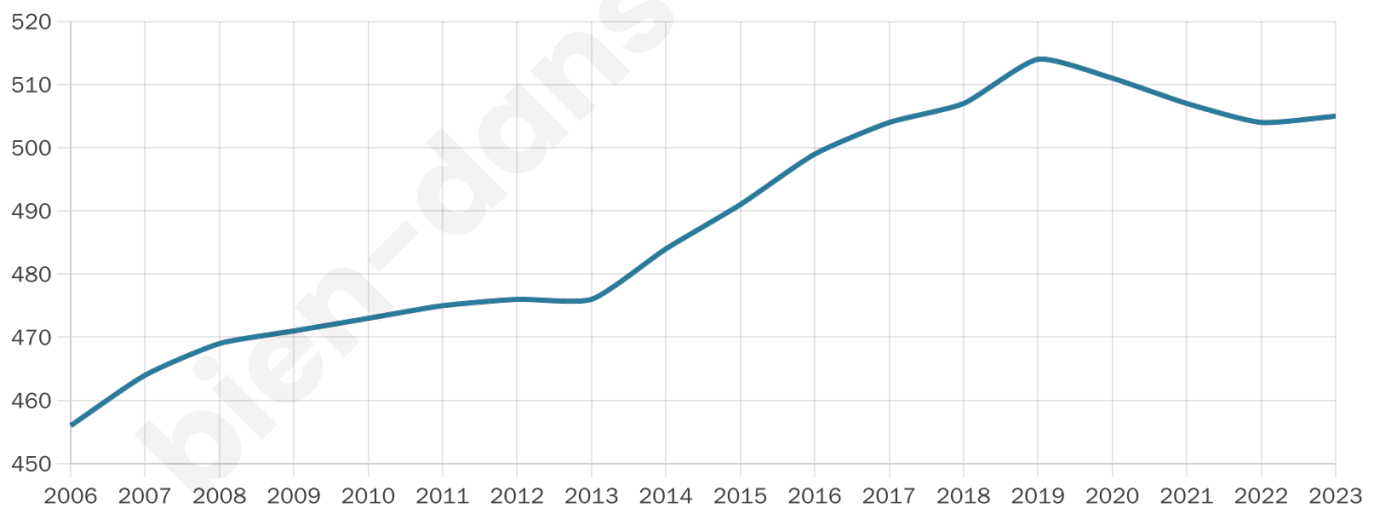
56 h/km²



Revenu moyen

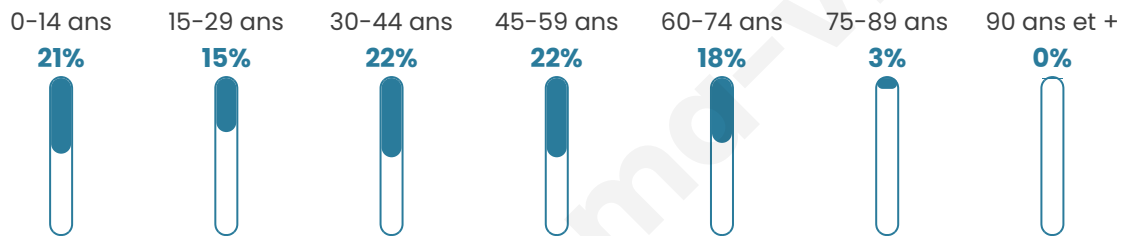
23 890 €/an

Evolution du nombre d'habitants

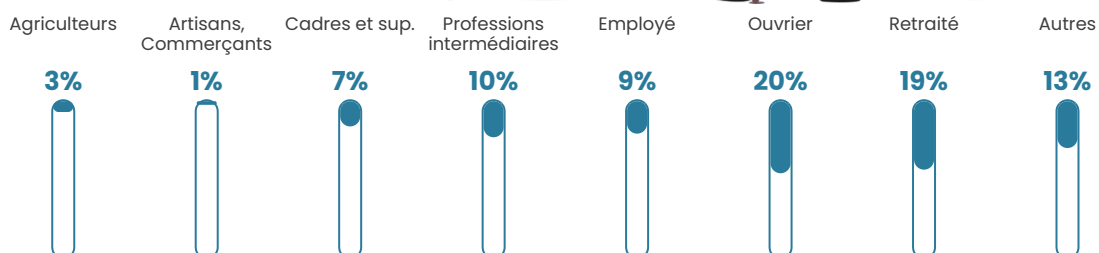


Sources : Institut national de la statistique et des études économiques (insee) selon Les dernières parutions officielles de 2024 portant sur les années 2020, 2021 et 2022.


Tranche d'âge




Activité professionnelle



Niveau de diplôme













Composition des ménages



Profils électoraux

Premier tour

	Emmanuel MACRON	37.58 %
	Jean-Luc MÉLENCHON	19.75 %
	Marine LE PEN	16.24 %
	Valérie PÉCRESSE	7.96 %
	Jean LASSALLE	4.46 %
	Éric ZEMMOUR	4.46 %
	Yannick JADOT	3.82 %
	Fabien ROUSSEL	2.23 %
	Nicolas DUPONT- AIGNAN	1.59 %
	Anne HIDALGO	1.27 %
	Nathalie ARTHAUD	0.32 %
	Philippe POUTOU	0.32 %



386 inscrits

Participation : 84.72%

Votes blancs : 2.75%

Votes nuls : 1.22%

Second tour

	Emmanuel MACRON	71,67 %
	Marine LE PEN	28,33 %

388 inscrits

Participation : 84.79%

Votes blancs : 8.21%

Votes nuls : 2.74%

Sécurité



Agressions physiques / sexuelles

0



Cambriolages

0



Vols / dégradations

0



Stupéfiants

0

Evolution du nombre d'infractions



Pour comparer

(en proportion du nombre d'habitants)



Sources : Bases statistiques communale, départementale et régionale de la délinquance enregistrée par la police et la gendarmerie nationales selon les dernières parutions officielles de 2025 portant sur l'année 2024 ([data.gouv](https://data.gouv.fr)).

Agressions physiques / sexuelles : Violences sexuelles, coups et blessures volontaires intrafamiliaux, coups et blessures volontaires, autres coups, blessures volontaires et vols violents sans arme.

Cambriolages : Cambriolages de logements.

Vols : Vols avec armes, vols d'accessoires sur véhicules, vols dans les véhicules, vols de véhicules, vols sans violence contre des personnes, destructions, dégradations volontaires et escroqueries.

Stupéfiants : Trafic de stupéfiants dont (AFD) et usage de stupéfiants.

Services à la population



Commerce

Hypermarché	X Vitré 9km
Supermarché	X Val-d'Izé 3km
Superette	X Marpiré 2km
Boulangerie	X Val-d'Izé 3km
Boucherie	X Montreuil-sous-Pérouse 5km
Restaurant	X Marpiré 2km
Garage	X Landavran 2km
Station-service	X Châteaubourg 7km
Banque	X Val-d'Izé 3km
La poste	X Landavran 2km
Coiffeur	X Landavran 2km
Tabac	X Châteaubourg 7km
Bars / discothèque	X Landavran 2km
Bibliothèque	X Châteaubourg 8km
Cinéma	X Châteaubourg 8km
Vétérinaire	X Val-d'Izé 3km



Santé

Pharmacie	X Val-d'Izé 3km
Hôpital	X Vitré 7km
Laboratoire d'analyses médicales	X Châteaubourg 7km
Etablissement pour handicapé	X Vitré 8km
EHPA	X Val-d'Izé 3km
Médecin	X Val-d'Izé 3km
Dentiste	X Val-d'Izé 3km
Chirurgien	X Vitré 7km
Dermatologue	X Vitré 9km
Anesthésiste	X Rennes 25km
Gastro-entérologue	X Vitré 7km
Gynécologue	X Vitré 7km
Cancérologue	X Saint-Grégoire 27km
Neurologue	X Cesson-Sévigné 23km
Ophthalmologue	X Vitré 9km
ORL	X Vitré 9km
Cardiologue	X Vitré 7km
Pédiatre	X Fougères 24km
Pneumologue	X Vitré 9km
Psychologue	X Vitré 10km
Radiologue	X Vitré 9km
Rhumatologue	X Cesson-Sévigné 23km
Sage-femme	X Châteaubourg 7km



Éducation

Crèche	X Val-d'Izé 3km
Ecole maternelle Public	X La Bouëxière 10km
Ecole maternelle Privé	X Vitré 9km
Ecole primaire Public	X Val-d'Izé 3km
Ecole primaire Privé	1
Collège Public	X Châteaubourg 7km
Collège Privé	X Châteaubourg 8km
Lycée Public	X Vitré 7km
Lycée Privé	X Vitré 8km

Sources : Base Sirene des entreprises et de leurs établissements selon les dernières parutions officielles de 2025 portant sur l'année 2024 ([data.gouv](#)). Liste, localisation et tarifs des professionnels de santé selon les dernières parutions officielles de 2025 portant sur l'année 2024 ([opendatasoft](#)) et FINISS Extraction du Fichier des établissements selon les dernières parutions officielles de 2025 portant sur l'année 2024 ([data.gouv](#)). Adresse et géolocalisation des établissements d'enseignement du premier et second degrés selon les dernières parutions officielles de 2025 portant sur l'année 2024 ([data.education.gouv](#))

Villes autour de Champeaux

Ville	Habitants	Superficie	Pop densité	Pop active	Taux chômage	Revenu moyen	Prix immobilier
Marpiré (1 avis)	1 023	10 km ²	102 h/km ²	53.3%	1.8%	24 250 €/an	1 357 €/m ²
Landavran (1 avis)	674	5 km ²	135 h/km ²	54.6%	2.7%	24 000 €/an	1 544 €/m ²
Val-d'Izé (1 avis)	2 620	43 km ²	61 h/km ²	49.3%	3.1%	23 150 €/an	1 842 €/m ²
Dourdain (2 avis)	1 237	13 km ²	95 h/km ²	54.4%	3.8%	23 050 €/an	1 666 €/m ²
Saint-Jean-sur-Vilaine	1 375	10 km ²	138 h/km ²	52.8%	2.5%	24 660 €/an	1 790 €/m ²
Saint-Aubin-des-Landes	917	10 km ²	92 h/km ²	51.7%	2.8%	23 350 €/an	1 703 €/m ²
Pocé-les-Bois	1 312	14 km ²	94 h/km ²	53.8%	3.3%	24 300 €/an	1 739 €/m ²
Montreuil-sous-Pérouse	1 043	15 km ²	70 h/km ²	50%	1.3%	25 420 €/an	1 742 €/m ²
Saint-Didier (1 avis)	2 022	14 km ²	144 h/km ²	54%	3%	25 300 €/an	1 792 €/m ²
Taillis	1 028	12 km ²	86 h/km ²	52.6%	2.5%	21 890 €/an	1 213 €/m ²
Châteaubourg (8 avis)	7 533	28 km ²	269 h/km ²	51.9%	2.9%	24 830 €/an	2 037 €/m ²
Cornille	961	12 km ²	80 h/km ²	53%	2.5%	23 510 €/an	923 €/m ²
Livré-sur-Changeon (1 avis)	1 758	26 km ²	68 h/km ²	49.2%	3.6%	23 320 €/an	1 425 €/m ²
Vitré (29 avis)	19 365	37 km ²	523 h/km ²	46.9%	4.5%	23 060 €/an	2 116 €/m ²
Domagné (2 avis)	2 491	29 km ²	86 h/km ²	52.6%	3.4%	23 760 €/an	1 629 €/m ²

bien-dans-ma-ville.fr



Vous aimez votre ville ? Notez-la !

Et faites-nous part de vos remarques constructives



Avec

BIEN dans
ma **VILLE** 