



Version web

Ville de Champeau-en-Morvan

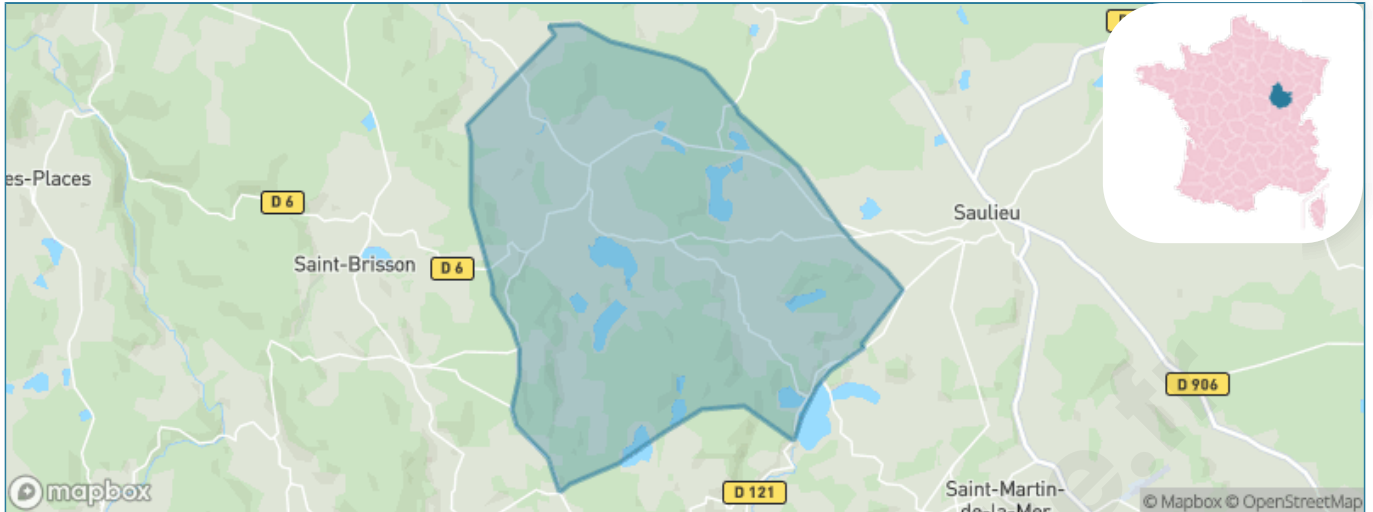
Présenté par

BIEN dans ma **VILLE** 

Sommaire

Situation géographique	3
Statistiques sur la population	4
Evolution du nombre d'habitants	4
Tranche d'âge	5
0-14 ans	5
15-29 ans	5
30-44 ans	5
45-59 ans	5
60-74 ans	5
75-89 ans	5
90 ans et +	5
Activité professionnelle	5
Agriculteurs	5
Artisans, Commerçants	5
Cadres et sup.	5
Professions intermédiaires	5
Employé	5
Ouvrier	5
Retraité	5
Autres	5
Niveau de diplôme	6
Sans diplôme ou CEP	6
Brevet, BEPC, DNB	6
CAP-BEP ou équivalent	6
BAC ou équivalent	6
BAC+2	6
BAC+3 ou +4	6
BAC+5 ou plus	6
Composition des ménages	6
Couple sans enfant	6
Couple avec enfant(s)	6
Famille monoparentale	6
Colocation / Autre	6
Personnes seules	6
Profils électoraux	7
Premier tour	7
Sécurité	8
Evolution du nombre d'infractions	8
Pour comparer	9
Services à la population	10
Commerce	10
Éducation	10
Villes autour de Champeau-en-Morvan	11

Situation géographique



i Informations clés

- **Région** : Bourgogne-Franche-Comté
- **Département** : Côte-d'or
- **Code postal** : 21210
- **Superficie** : 34 km²

RÉGION
BOURGOGNE
FRANCHE
COMTE

Côte
d'Or
LE DÉPARTEMENT



Statistiques sur la population



Nombre d'habitants

223



Age moyen

55 ans



Pop active

43.9%



Taux chômage

7.4%



Pop densité

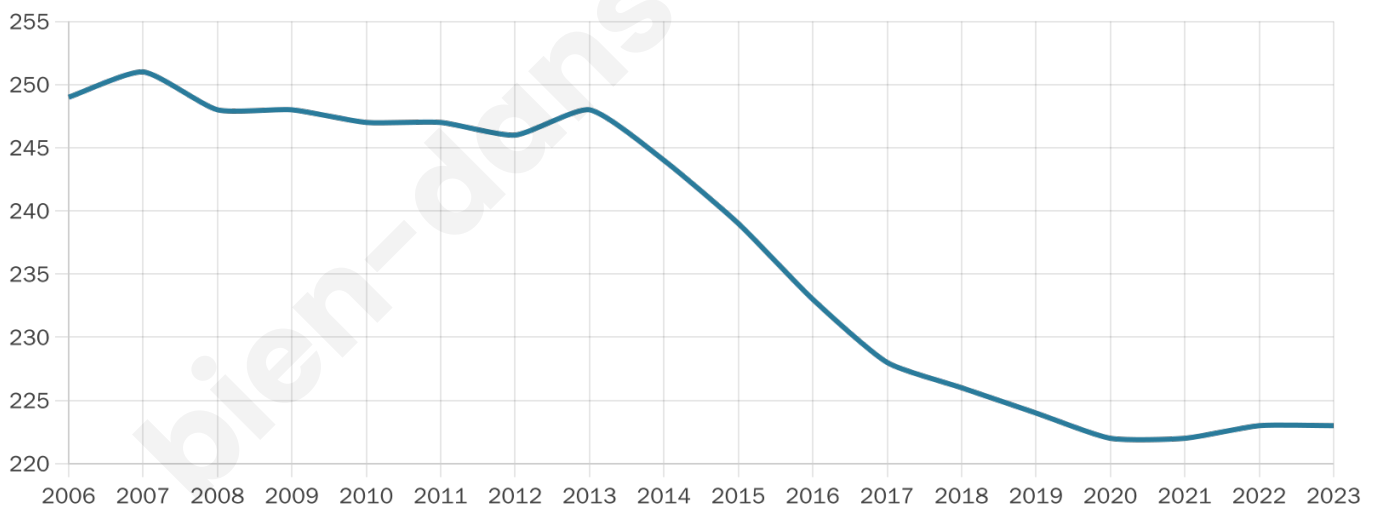
7 h/km²



Revenu moyen

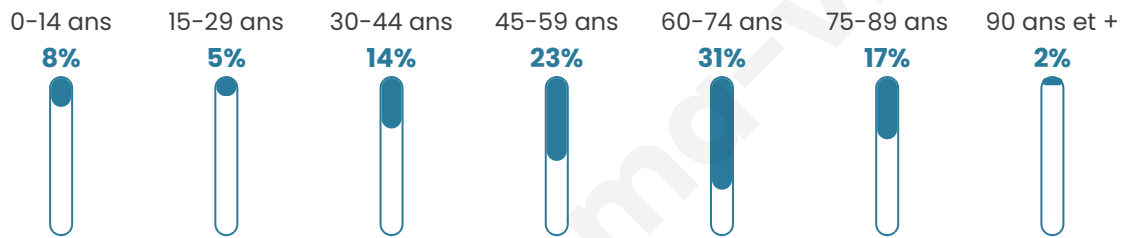
21 020 €/an

Evolution du nombre d'habitants

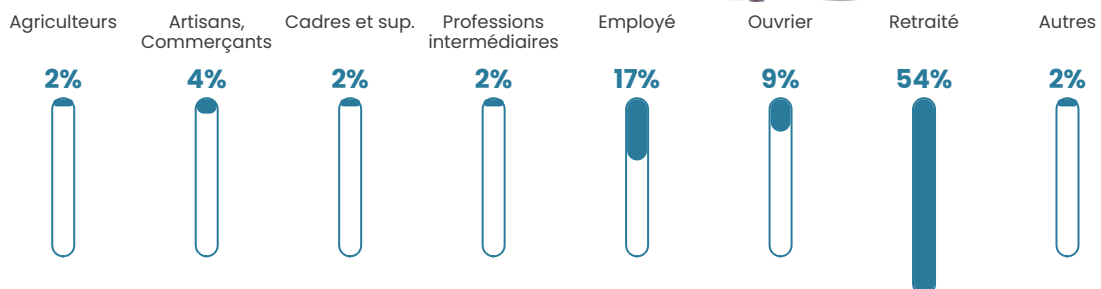


Sources : Institut national de la statistique et des études économiques (insee) selon Les dernières parutions officielles de 2024 portant sur les années 2020, 2021 et 2022.

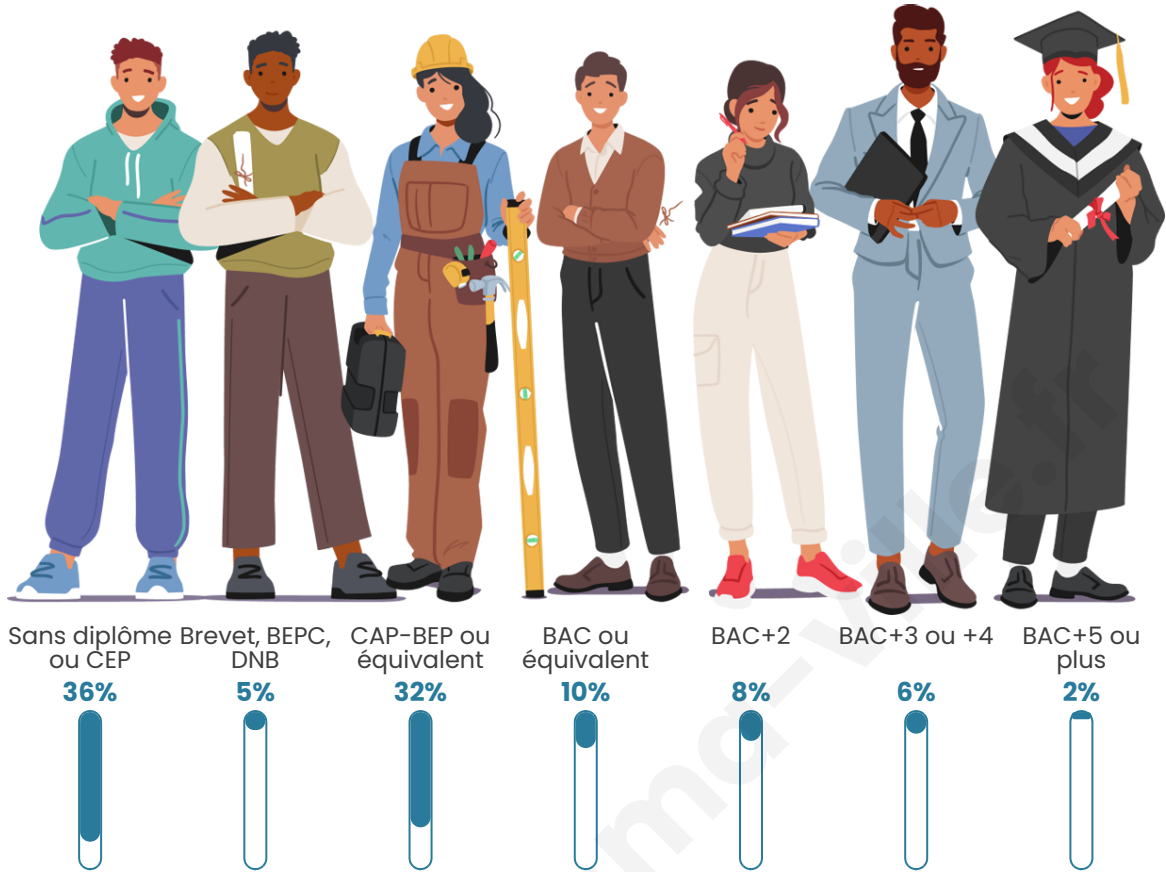
Tranche d'âge




Activité professionnelle



Niveau de diplôme



Composition des ménages





Profils électoraux

Premier tour

	Marine LE PEN	29.68 %
	Emmanuel MACRON	16.13 %
	Éric ZEMMOUR	13.55 %
	Jean-Luc MÉLENCHON	12.90 %
	Nicolas DUPONT-AIGNAN	7.10 %
	Valérie PÉCRESSE	6.45 %
	Fabien ROUSSEL	3.23 %
	Yannick JADOT	3.23 %
	Jean LASSALLE	2.58 %
	Anne HIDALGO	2.58 %
	Philippe POUTOU	1.94 %
	Nathalie ARTHAUD	0.65 %

Second tour

	Emmanuel MACRON	41,26 %
	Marine LE PEN	58,74 %

208 inscrits

Participation : 77.88%

Votes blancs : 7.41%

Votes nuls : 4.32%

208 inscrits

Participation : 75%

Votes blancs : 0.64%

Votes nuls : 0.00%

Sécurité



Agressions physiques / sexuelles

0



Cambriolages

0



Vols / dégradations

0



Stupéfiants

0

Evolution du nombre d'infractions



Pour comparer

(en proportion du nombre d'habitants)



Sources : Bases statistiques communale, départementale et régionale de la délinquance enregistrée par la police et la gendarmerie nationales selon les dernières parutions officielles de 2025 portant sur l'année 2024 ([data.gouv](https://data.gouv.fr)).

Agressions physiques / sexuelles : Violences sexuelles, coups et blessures volontaires intrafamiliaux, coups et blessures volontaires, autres coups, blessures volontaires et vols violents sans arme.

Cambriolages : Cambriolages de logements.

Vols : Vols avec armes, vols d'accessoires sur véhicules, vols dans les véhicules, vols de véhicules, vols sans violence contre des personnes, destructions, dégradations volontaires et escroqueries.

Stupéfiants : Trafic de stupéfiants dont (AFD) et usage de stupéfiants.

Services à la population



Commerce

Hypermarché	X <u>Semur-en-Auxois</u> 28km
Supermarché	X <u>Saulieu</u> 6km
Superette	X <u>Saulieu</u> 6km
Boulangerie	X <u>Saulieu</u> 6km
Boucherie	X <u>Saulieu</u> 6km
Restaurant	X <u>Saint-Brisson</u> 3km
Garage	X <u>Saint-Brisson</u> 5km
Station-service	X <u>Saulieu</u> 7km
Banque	X <u>Saulieu</u> 6km
La poste	X <u>Saulieu</u> 7km
Coiffeur	X <u>Saint-Brisson</u> 5km
Tabac	X <u>Saulieu</u> 7km
Bars / discothèque	X <u>Saulieu</u> 6km
Bibliothèque	X <u>Ouroux-en-Morvan</u> 18km
Cinéma	X <u>Saulieu</u> 6km
Vétérinaire	X <u>Saulieu</u> 6km



Santé

Pharmacie	X <u>Saulieu</u> 6km
Hôpital	X <u>Saulieu</u> 6km
Laboratoire d'analyses médicales	X <u>Saulieu</u> 6km
Etablissement pour handicapé	X <u>Saulieu</u> 6km
EHPA	X <u>Saulieu</u> 6km
Médecin	X <u>Saulieu</u> 6km
Dentiste	X <u>Saulieu</u> 6km
Chirurgien	X <u>Autun</u> 38km
Dermatologue	X <u>Semur-en-Auxois</u> 29km
Anesthésiste	X <u>Autun</u> 38km
Gastro-entérologue	X <u>Magny</u> 26km
Gynécologue	X <u>Pouilly-en-Auxois</u> 32km
Cancérologue	X <u>Auxerre</u> 72km
Neurologue	X <u>Le Creusot</u> 58km
Ophthalmologue	X <u>Autun</u> 38km
ORL	X <u>Autun</u> 37km
Cardiologue	X <u>Autun</u> 37km
Pédiatre	X <u>Chenôve</u> 65km
Pneumologue	X <u>Montbard</u> 41km
Psychologue	X <u>Pouilly-en-Auxois</u> 31km
Radiologue	X <u>Avallon</u> 30km
Rhumatologue	X <u>Tonnerre</u> 66km
Sage-femme	X <u>Avallon</u> 30km



Éducation

Crèche	X <u>Saulieu</u> 6km
Ecole maternelle Public	X <u>Saulieu</u> 6km
Ecole maternelle Privé	X <u>Bourges</u> 136km
Ecole primaire Public	X <u>Saulieu</u> 6km
Ecole primaire Privé	X <u>Brassy</u> 15km
Collège Public	X <u>Saulieu</u> 6km
Collège Privé	X <u>Brassy</u> 15km
Lycée Public	X <u>Semur-en-Auxois</u> 28km
Lycée Privé	X <u>Saulieu</u> 7km

Sources : Base Sirene des entreprises et de leurs établissements selon les dernières parutions officielles de 2025 portant sur l'année 2024 ([data.gov](#)). Liste, localisation et tarifs des professionnels de santé selon les dernières parutions officielles de 2025 portant sur l'année 2024 ([opendatasoft](#)) et FINISS Extraction du Fichier des établissements selon les dernières parutions officielles de 2025 portant sur l'année 2024 ([data.gov](#)). Adresse et géolocalisation des établissements d'enseignement du premier et second degrés selon les dernières parutions officielles de 2025 portant sur l'année 2024 ([data.education.gov](#))

Villes autour de Champeau-en-Morvan

Ville	Habitants	Superficie	Pop densité	Pop active	Taux chômage	Revenu moyen	Prix immobilier
Saint-Brisson	252	29 km ²	9 h/km ²	37.7%	3.6%	19 680 €/an	1 074 €/m ²
Gouloux	164	21 km ²	8 h/km ²	48.8%	6.1%	21 060 €/an	724 €/m ²
Saint-Agnan (1 avis)	143	23 km ²	6 h/km ²	40.6%	7%	21 560 €/an	1 292 €/m ²
Saint-Didier	196	21 km ²	9 h/km ²	54.1%	4.1%	23 480 €/an	1 019 €/m ²
Saulieu (5 avis)	2 216	32 km ²	69 h/km ²	44.9%	6.4%	20 760 €/an	1 064 €/m ²
Saint-Martin-de-la-Mer	267	23 km ²	12 h/km ²	50.6%	2.6%	21 240 €/an	845 €/m ²
Alligny-en-Morvan	594	48 km ²	12 h/km ²	39.2%	4.2%	21 290 €/an	937 €/m ²
Molphey	132	7 km ²	19 h/km ²	51.5%	7.6%	24 350 €/an	953 €/m ²
La Roche-en-Brenil	911	50 km ²	18 h/km ²	40.1%	4.3%	20 900 €/an	1 477 €/m ²
Dun-les-Places	358	45 km ²	8 h/km ²	40.2%	2.5%	21 400 €/an	1 123 €/m ²
Montsauche-les-Settons	480	44 km ²	11 h/km ²	42.9%	3.1%	19 790 €/an	1 306 €/m ²
Moux-en-Morvan	538	42 km ²	13 h/km ²	35.9%	4.8%	21 150 €/an	1 425 €/m ²
Villargoix	147	17 km ²	9 h/km ²	38.8%	2%	21 360 €/an	923 €/m ²
Saint-Germain-de-Modéon	174	16 km ²	11 h/km ²	43.1%	5.7%	20 990 €/an	1 593 €/m ²
Lacour-d'Arcenay	109	20 km ²	5 h/km ²	44%	6.4%	22 180 €/an	864 €/m ²

bien-dans-ma-ville.fr



Vous aimez votre ville ? Notez-la !

Et faites-nous part de vos remarques constructives



Avec

BIEN dans ma **VILLE** 