



Version web

Ville de Champagnac-la- Prune

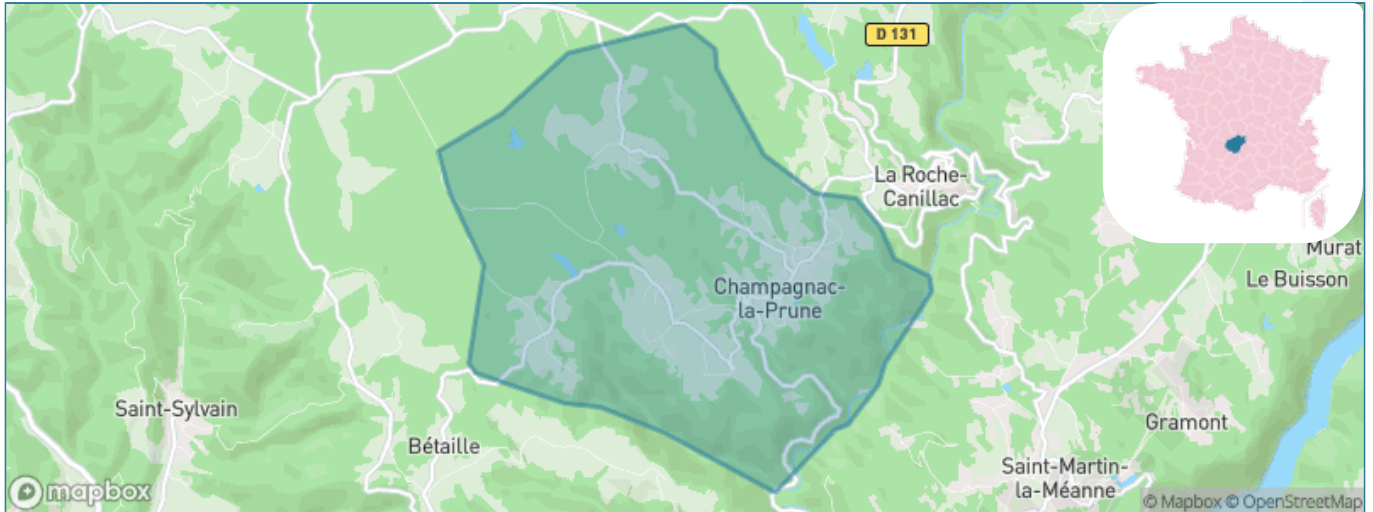
Présenté par

BIEN dans
ma **VILLE** 

Sommaire

Situation géographique	3
Statistiques sur la population	4
Evolution du nombre d'habitants	4
Tranche d'âge	5
<i>0-14 ans</i>	5
<i>15-29 ans</i>	5
<i>30-44 ans</i>	5
<i>45-59 ans</i>	5
<i>60-74 ans</i>	5
<i>75-89 ans</i>	5
<i>90 ans et +</i>	5
Activité professionnelle	5
<i>Agriculteurs</i>	5
<i>Artisans, Commerçants</i>	5
<i>Cadres et sup.</i>	5
<i>Professions intermédiaires</i>	5
<i>Employé</i>	5
<i>Ouvrier</i>	5
<i>Retraité</i>	5
<i>Autres</i>	5
Niveau de diplôme	6
<i>Sans diplôme ou CEP</i>	6
<i>Brevet, BEPC, DNB</i>	6
<i>CAP-BEP ou équivalent</i>	6
<i>BAC ou équivalent</i>	6
<i>BAC+2</i>	6
<i>BAC+3 ou +4</i>	6
<i>BAC+5 ou plus</i>	6
Composition des ménages	6
<i>Couple sans enfant</i>	6
<i>Couple avec enfant(s)</i>	6
<i>Famille monoparentale</i>	6
<i>Colocation / Autre</i>	6
<i>Personnes seules</i>	6
Profils électoraux	7
<i>Premier tour</i>	7
Sécurité	8
<i>Evolution du nombre d'infractions</i>	8
<i>Pour comparer</i>	9
Services à la population	10
<i>Commerce</i>	10
<i>Éducation</i>	10
<i>Villes autour de Champagnac-la-Prune</i>	12

Situation géographique



i Informations clés

- **Région** : Nouvelle-Aquitaine
- **Département** : Corrèze
- **Code postal** : 19320
- **Superficie** : 13 km²



Statistiques sur la population



Nombre d'habitants

150



Age moyen

51 ans



Pop active

37.3%



Taux chômage

7.1%



Pop densité

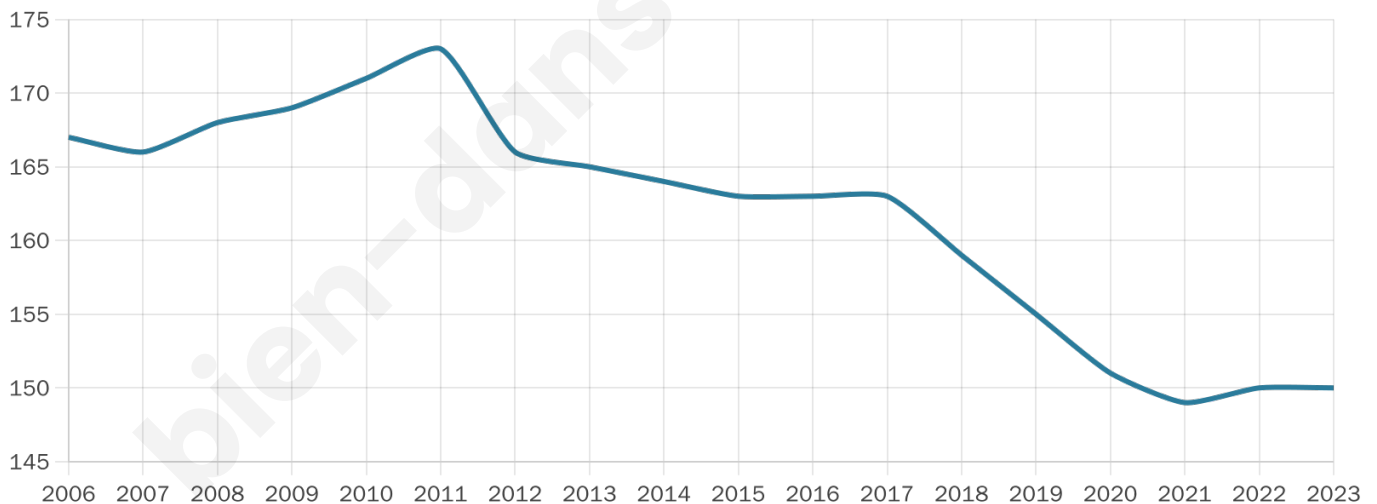
12 h/km²



Revenu moyen

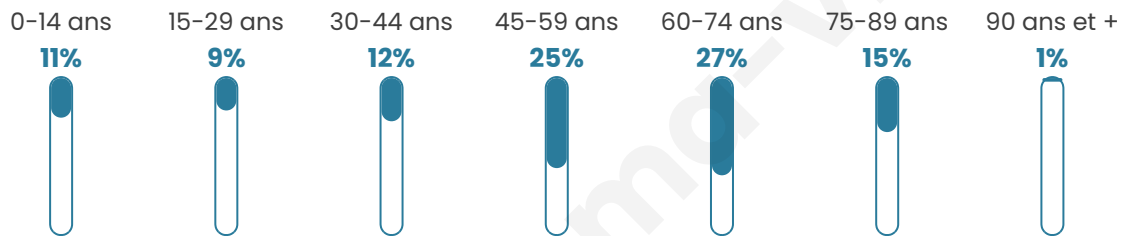
21 190 €/an

Evolution du nombre d'habitants

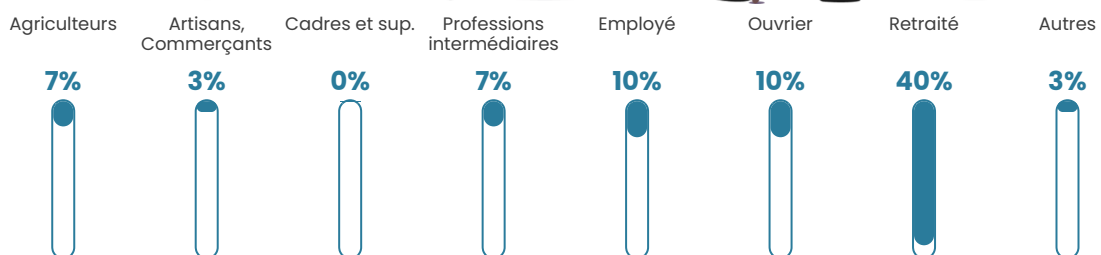


Sources : Institut national de la statistique et des études économiques (insee) selon Les dernières parutions officielles de 2024 portant sur les années 2020, 2021 et 2022.

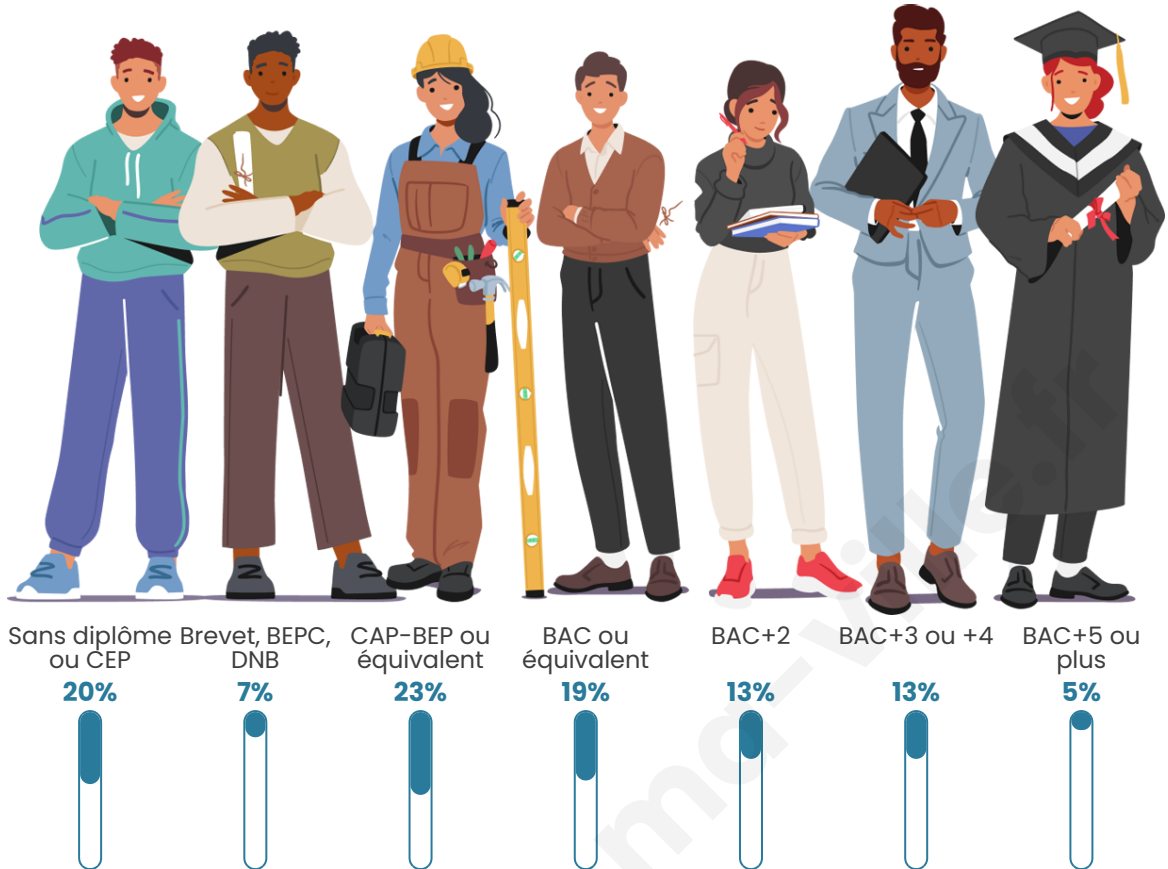
Tranche d'âge




Activité professionnelle



Niveau de diplôme















Composition des ménages



Profils électoraux



Premier tour

	Jean-Luc MÉLENCHON	30.00 %
	Emmanuel MACRON	27.50 %
	Marine LE PEN	11.67 %
	Valérie PÉCRESSÉ	8.33 %
	Yannick JADOT	6.67 %
	Jean LASSALLE	5.83 %
	Fabien ROUSSEL	4.17 %
	Anne HIDALGO	2.50 %
	Éric ZEMMOUR	1.67 %
	Philippe POUTOU	1.67 %
	Nathalie ARTHAUD	0.00 %
	Nicolas DUPONT- AIGNAN	0.00 %

157 inscrits

Participation : 78.34%
Votes blancs : 2.44%
Votes nuls : 0.00%

Second tour

	Emmanuel MACRON	74,49 %
	Marine LE PEN	25,51 %

157 inscrits

Participation : 73.89%
Votes blancs : 9.48%
Votes nuls : 6.03%

Sécurité



Agressions physiques / sexuelles

0



Cambriolages

0



Vols / dégradations

0



Stupéfiants

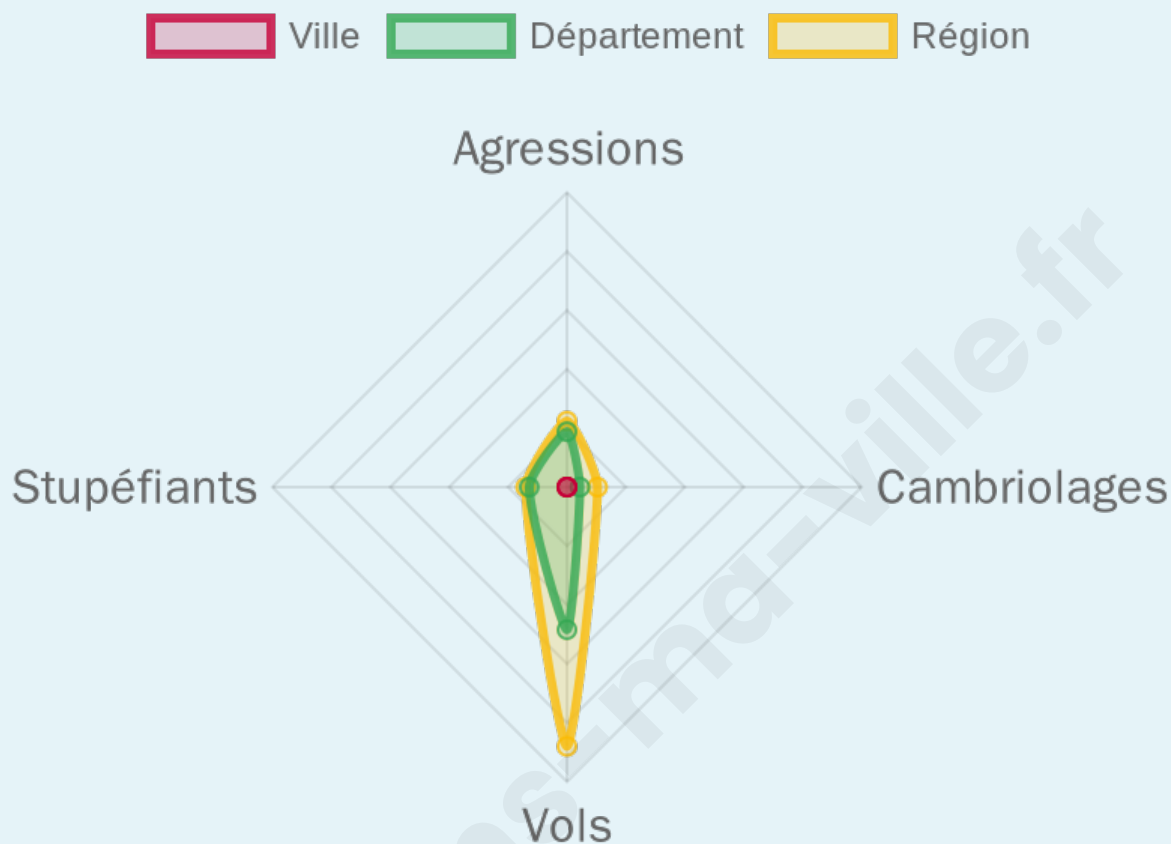
0

Evolution du nombre d'infractions



Pour comparer

(en proportion du nombre d'habitants)



Sources : Bases statistiques communale, départementale et régionale de la délinquance enregistrée par la police et la gendarmerie nationales selon les dernières parutions officielles de 2025 portant sur l'année 2024 ([data.gouv](https://data.gouv.fr)).

Agressions physiques / sexuelles : Violences sexuelles, coups et blessures volontaires intrafamiliaux, coups et blessures volontaires, autres coups, blessures volontaires et vols violents sans arme.

Cambriolages : Cambriolages de logements.

Vols : Vols avec armes, vols d'accessoires sur véhicules, vols dans les véhicules, vols de véhicules, vols sans violence contre des personnes, destructions, dégradations volontaires et escroqueries.

Stupéfiants : Trafic de stupéfiants dont (AFD) et usage de stupéfiants.

Services à la population



Commerce

Hypermarché	X Laguenne-sur-Avalouze 18km
Supermarché	X Saint-Privat 10km
Superette	X Saint-Martin-la-Méanne 0km
Boulangerie	X La Roche-Canillac 2km
Boucherie	X Saint-Chamant 9km
Restaurant	1
Garage	1
Station-service	X Argentat-sur-Dordogne 10km
Banque	X Saint-Privat 8km
La poste	X Saint-Privat 7km
Coiffeur	X Servières-le-Château 6km
Tabac	X Marcillac-la-Croisille 11km
Bars / discothèque	X Saint-Martin-la-Méanne 2km
Bibliothèque	X Tulle 19km
Cinéma	X Argentat-sur-Dordogne 11km
Vétérinaire	X Argentat-sur-Dordogne 11km



Santé

Pharmacie	X Servières-le-Château 7km
Hôpital	X Tulle 19km
Laboratoire d'analyses médicales	X Argentat-sur-Dordogne 10km
Etablissement pour handicapé	X Servières-le-Château 6km
EHPA	X Saint-Privat 10km
Médecin	X La Roche-Canillac 2km
Dentiste	X Argentat-sur-Dordogne 11km
Chirurgien	X Marcillac-la-Croisille 11km
Dermatologue	X Tulle 19km
Anesthésiste	X Le Vignon-en-Quercy 34km
Gastro-entérologue	X Brive-la-Gaillarde 35km
Gynécologue	X Tulle 19km
Cancérologue	X Aurillac 46km
Neurologue	X Sainte-Fortunade 18km
Ophtalmologue	X Tulle 19km
ORL	X Laguenne-sur-Avalouze 18km
Cardiologue	X Marcillac-la-Croisille 11km
Pédiatre	X Bretenoux 32km
Pneumologue	X Brive-la-Gaillarde 38km
Psychologue	X Saint-Illide 30km
Radiologue	X Tulle 19km
Rhumatologue	X Tulle 19km
Sage-femme	X Tulle 19km



Éducation

Crèche	X Ladignac-sur-Rondelles 15km
Ecole maternelle Public	X La Roche-Canillac 2km
Ecole maternelle Privé	X Molières 44km
Ecole primaire Public	X Saint-Martin-la-Méanne 1km
Ecole primaire Privé	X Argentat-sur-Dordogne 11km
Collège Public	X Argentat-sur-Dordogne 10km
Collège Privé	X Argentat-sur-Dordogne 11km
Lycée Public	X Tulle 19km

Lycée Privé

X Argentat-sur-
Dordogne 11km

Sources : Base Sirene des entreprises et de leurs établissements selon les dernières parutions officielles de 2025 portant sur l'année 2024 ([data.gouv](#)). Liste, localisation et tarifs des professionnels de santé selon les dernières parutions officielles de 2025 portant sur l'année 2024 ([opendatasoft](#)) et FINESS Extraction du Fichier des établissements selon les dernières parutions officielles de 2025 portant sur l'année 2024 ([data.gouv](#)). Adresse et géolocalisation des établissements d'enseignement du premier et second degrés selon les dernières parutions officielles de 2025 portant sur l'année 2024 ([data.education.gouv](#))

bien-dans-ma-ville.fr

Villes autour de Champagnac-la-Prune

Ville	Habitants	Superficie	Pop densité	Pop active	Taux chômage	Revenu moyen	Prix immobilier
Saint-Martin-la-Méanne	351	27 km ²	13 h/km ²	35.6%	5.4%	19 420 €/an	964 €/m ²
La Roche-Canillac	126	3 km ²	42 h/km ²	34.1%	5.6%	20 860 €/an	1 088 €/m ²
Gros-Chastang	181	13 km ²	14 h/km ²	28.2%	5.5%	24 030 €/an	649 €/m ²
Gumond	99	9 km ²	11 h/km ²	35.4%	5.1%	NC	849 €/m ²
Saint-Bonnet-Elvert	234	18 km ²	13 h/km ²	36.8%	5.1%	21 300 €/an	1 019 €/m ²
Servières-le-Château (1 avis)	563	24 km ²	23 h/km ²	43.3%	3.2%	20 740 €/an	1 003 €/m ²
Saint-Martial-Entraygues	106	7 km ²	15 h/km ²	36.8%	6.6%	NC	1 038 €/m ²
Saint-Pardoux-la-Croisille	176	16 km ²	11 h/km ²	42.6%	5.7%	20 400 €/an	1 293 €/m ²
Saint-Paul	232	14 km ²	17 h/km ²	38.4%	2.6%	21 480 €/an	1 654 €/m ²
Bassignac-le-Haut	160	18 km ²	9 h/km ²	32.5%	2.5%	21 930 €/an	1 035 €/m ²
Saint-Sylvain (1 avis)	131	7 km ²	19 h/km ²	35.9%	4.6%	21 840 €/an	667 €/m ²
Forges	263	10 km ²	26 h/km ²	30.8%	3.8%	22 620 €/an	1 076 €/m ²
Espagnac	381	23 km ²	17 h/km ²	42%	3.1%	21 020 €/an	1 001 €/m ²
Saint-Chamant	468	14 km ²	33 h/km ²	42.1%	3.8%	20 170 €/an	1 248 €/m ²
Darazac	154	14 km ²	11 h/km ²	31.8%	4.5%	22 020 €/an	1 264 €/m ²

bien-dans-ma-ville.fr



Vous aimez votre ville ? Notez-la !

Et faites-nous part de vos remarques constructives



Avec

BIEN dans ma **VILLE** 