



Version web

# Ville de Champagnac-la-Noaille

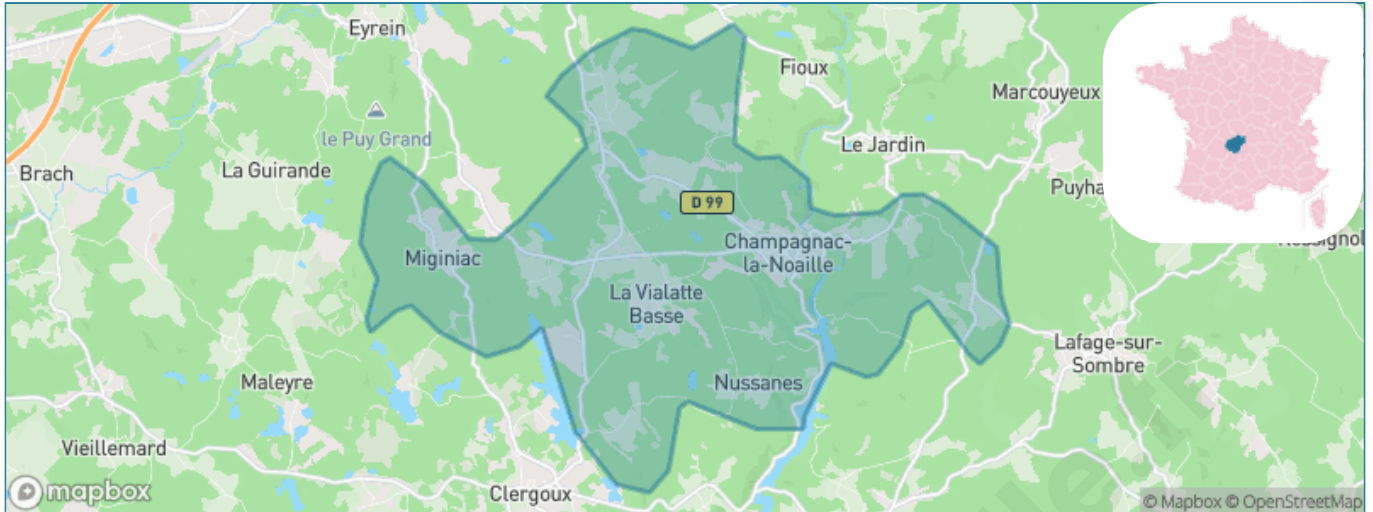
Présenté par

**BIEN** dans ma **VILLE** 

# Sommaire

Situation géographique .....	3
Statistiques sur la population .....	4
Evolution du nombre d'habitants .....	4
Tranche d'âge .....	5
0-14 ans .....	5
15-29 ans .....	5
30-44 ans .....	5
45-59 ans .....	5
60-74 ans .....	5
75-89 ans .....	5
90 ans et + .....	5
Activité professionnelle .....	5
Agriculteurs .....	5
Artisans, Commerçants .....	5
Cadres et sup. ....	5
Professions intermédiaires .....	5
Employé .....	5
Ouvrier .....	5
Retraité .....	5
Autres .....	5
Niveau de diplôme .....	6
Sans diplôme ou CEP .....	6
Brevet, BEPC, DNB .....	6
CAP-BEP ou équivalent .....	6
BAC ou équivalent .....	6
BAC+2 .....	6
BAC+3 ou +4 .....	6
BAC+5 ou plus .....	6
Composition des ménages .....	6
Couple sans enfant .....	6
Couple avec enfant(s) .....	6
Famille monoparentale .....	6
Colocation / Autre .....	6
Personnes seules .....	6
Profils électoraux .....	7
Premier tour .....	7
Sécurité .....	8
Evolution du nombre d'infractions .....	8
Pour comparer .....	9
Services à la population .....	10
Commerce .....	10
Éducation .....	10
Villes autour de Champagnac-la-Noaille .....	11

# Situation géographique



## i Informations clés

- **Région** : Nouvelle-Aquitaine
- **Département** : Corrèze
- **Code postal** : 19320
- **Superficie** : 25 km<sup>2</sup>



# Statistiques sur la population



Nombre d'habitants

**237**



Age moyen

**51 ans**



Pop active

**37.6%**



Taux chômage

**7.7%**



Pop densité

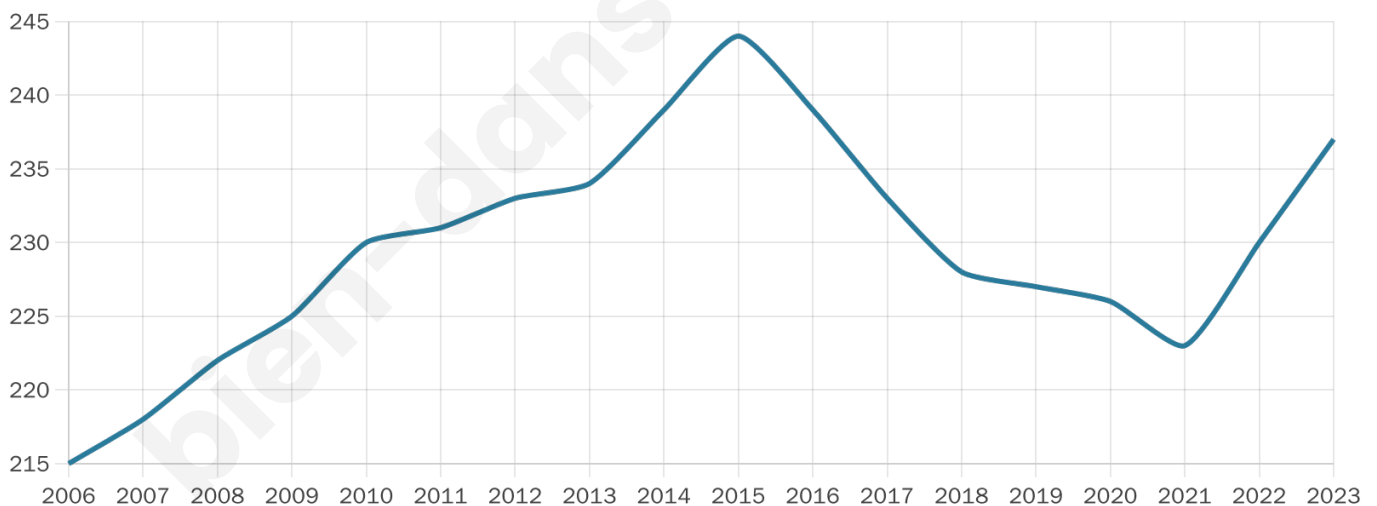
**9 h/km<sup>2</sup>**



Revenu moyen

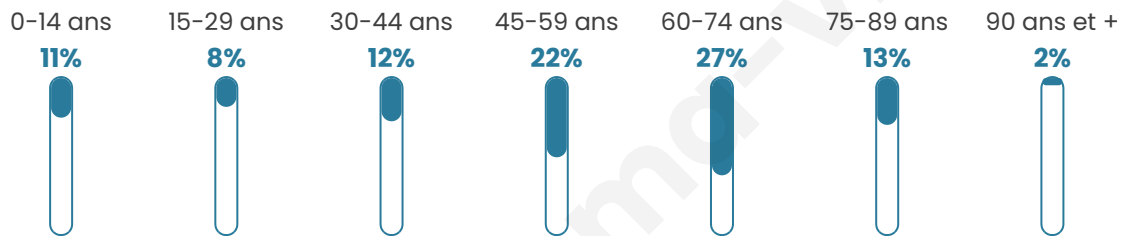
**22 050 €/an**

## Evolution du nombre d'habitants

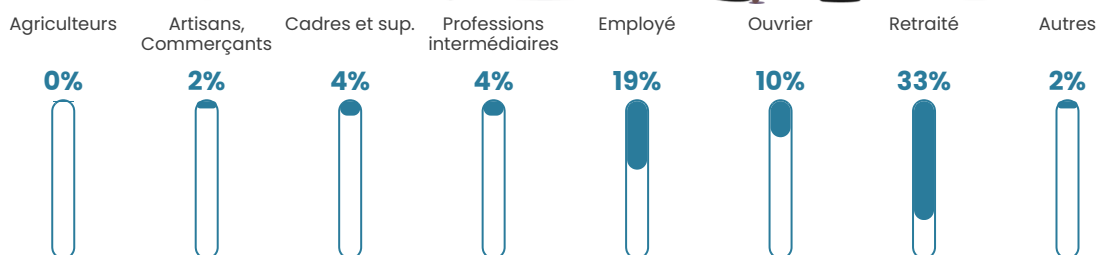


Sources : Institut national de la statistique et des études économiques (insee) selon Les dernières parutions officielles de 2024 portant sur les années 2020, 2021 et 2022.


## Tranche d'âge



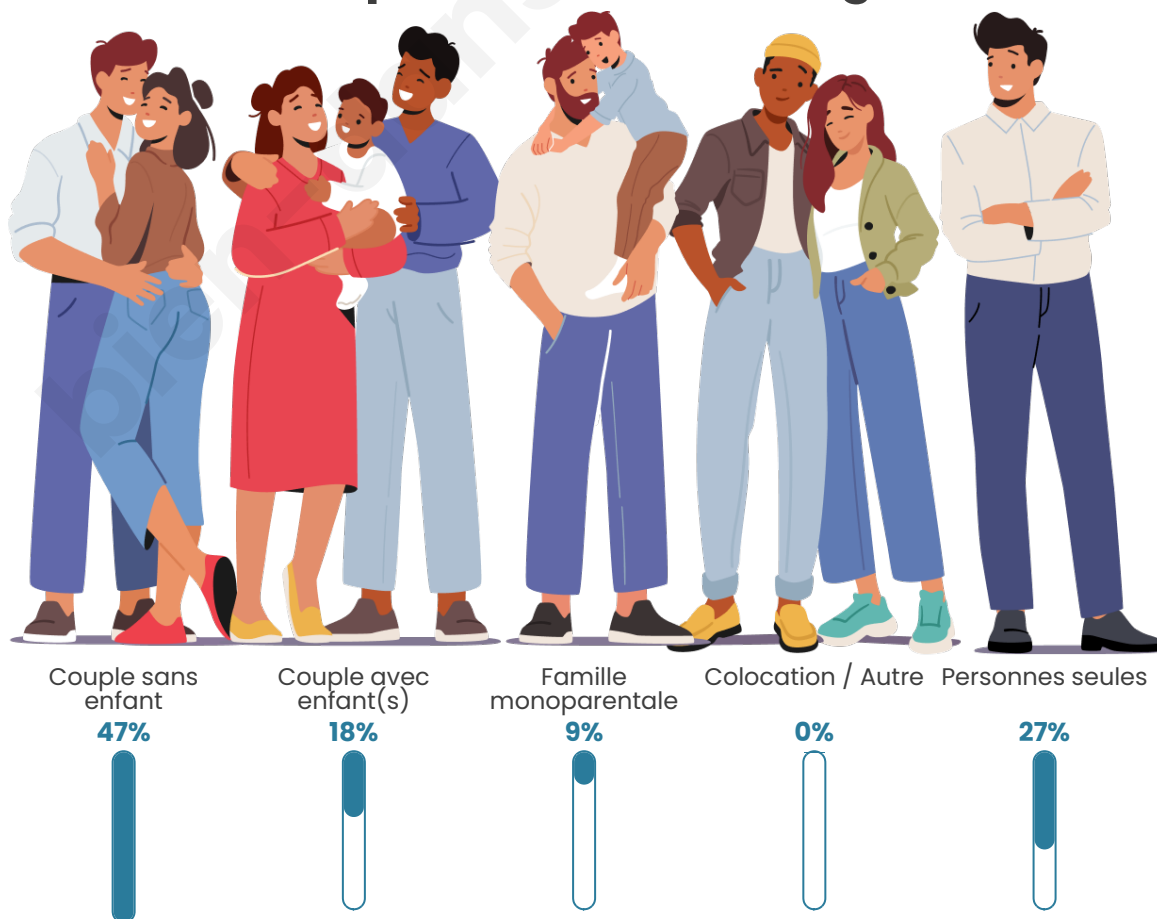
## Activité professionnelle



## Niveau de diplôme









## Composition des ménages



# Profils électoraux

## Premier tour

	Marine LE PEN	30.81 %
	Emmanuel MACRON	20.00 %
	Jean-Luc MÉLENCHON	17.84 %
	Éric ZEMMOUR	6.49 %
	Jean LASSALLE	5.41 %
	Valérie PÉCRESSE	5.41 %
	Fabien ROUSSEL	4.86 %
	Yannick JADOT	3.78 %
	Anne HIDALGO	2.70 %
	Nathalie ARTHAUD	1.08 %
	Nicolas DUPONT-AIGNAN	1.08 %
	Philippe POUTOU	0.54 %



### 224 inscrits

Participation : 87.05%

Votes blancs : 3.08%

Votes nuls : 2.05%

## Second tour

	Emmanuel MACRON	40,63 %
	Marine LE PEN	59,38 %

### 224 inscrits

Participation : 88.39%

Votes blancs : 10.61%

Votes nuls : 8.59%

# Sécurité



Agressions physiques / sexuelles

0



Cambriolages

0



Vols / dégradations

0



Stupéfiants

0

## Evolution du nombre d'infractions



## Pour comparer

(en proportion du nombre d'habitants)



Sources : Bases statistiques communale, départementale et régionale de la délinquance enregistrée par la police et la gendarmerie nationales selon les dernières parutions officielles de 2025 portant sur l'année 2024 ([data.gouv](https://data.gouv.fr)).

Agressions physiques / sexuelles : Violences sexuelles, coups et blessures volontaires intrafamiliaux, coups et blessures volontaires, autres coups, blessures volontaires et vols violents sans arme.

Cambriolages : Cambriolages de logements.

Vols : Vols avec armes, vols d'accessoires sur véhicules, vols dans les véhicules, vols de véhicules, vols sans violence contre des personnes, destructions, dégradations volontaires et escroqueries.

Stupéfiants : Trafic de stupéfiants dont (AFD) et usage de stupéfiants.

# Services à la population



## Commerce

Hypermarché	X <a href="#">Tulle</a> 20km
Supermarché	X <a href="#">Égletons</a> 9km
Superette	X <a href="#">Marcillac-la-Croisille</a> 5km
Boulangerie	X <a href="#">Montaignac-sur-Doustre</a> 5km
Boucherie	X <a href="#">Clergoux</a> 5km
Restaurant	X <a href="#">Marcillac-la-Croisille</a> 5km
Garage	X <a href="#">Clergoux</a> 5km
Station-service	X <a href="#">Eyrein</a> 6km
Banque	X <a href="#">Marcillac-la-Croisille</a> 5km
La poste	X <a href="#">Égletons</a> 9km
Coiffeur	X <a href="#">Chapelle-Spinasse</a> 5km
Tabac	X <a href="#">Marcillac-la-Croisille</a> 5km
Bars / discothèque	1
Bibliothèque	X <a href="#">Tulle</a> 20km
Cinéma	X <a href="#">Égletons</a> 10km
Vétérinaire	X <a href="#">Égletons</a> 10km



## Santé

Pharmacie	X <a href="#">Marcillac-la-Croisille</a> 5km
Hôpital	X <a href="#">Tulle</a> 20km
Laboratoire d'analyses médicales	X <a href="#">Égletons</a> 10km
Etablissement pour handicapé	X <a href="#">Tulle</a> 20km
EHPA	X <a href="#">Marcillac-la-Croisille</a> 5km
Médecin	X <a href="#">Marcillac-la-Croisille</a> 5km
Dentiste	X <a href="#">Marcillac-la-Croisille</a> 5km
Chirurgien	X <a href="#">Marcillac-la-Croisille</a> 5km
Dermatologue	X <a href="#">Tulle</a> 21km
Anesthésiste	X <a href="#">Brive-la-Gaillarde</a> 41km
Gastro-entérologue	X <a href="#">Ussel</a> 34km
Gynécologue	X <a href="#">Tulle</a> 20km
Cancérologue	X <a href="#">Aurillac</a> 55km
Neurologue	X <a href="#">Sainte-Fortunade</a> 23km
Ophtalmologue	X <a href="#">Tulle</a> 20km
ORL	X <a href="#">Laguenne-sur-Avalouze</a> 20km
Cardiologue	X <a href="#">Marcillac-la-Croisille</a> 5km
Pédiatre	X <a href="#">Malemort</a> 39km
Pneumologue	X <a href="#">Brive-la-Gaillarde</a> 44km
Psychologue	X <a href="#">Sainte-Féréole</a> 35km
Radiologue	X <a href="#">Tulle</a> 20km
Rhumatologue	X <a href="#">Tulle</a> 21km
Sage-femme	X <a href="#">Égletons</a> 10km



## Éducation

Crèche	X <a href="#">Eyrein</a> 6km
Ecole maternelle Public	X <a href="#">Égletons</a> 10km
Ecole maternelle Privé	X <a href="#">Molières</a> 59km
Ecole primaire Public	X <a href="#">Montaignac-sur-Doustre</a> 5km
Ecole primaire Privé	X <a href="#">Corrèze</a> 12km
Collège Public	X <a href="#">Égletons</a> 10km
Collège Privé	X <a href="#">Argentat-sur-Dordogne</a> 26km
Lycée Public	X <a href="#">Égletons</a> 10km
Lycée Privé	X <a href="#">Égletons</a> 10km

Sources : Base Sirene des entreprises et de leurs établissements selon les dernières parutions officielles de 2025 portant sur l'année 2024 ([data.gouv](#)). Liste, localisation et tarifs des professionnels de santé selon les dernières parutions officielles de 2025 portant sur l'année 2024 ([opendatasoft](#)) et FINISS Extraction du Fichier des établissements selon les dernières parutions officielles de 2025 portant sur l'année 2024 ([data.gouv](#)). Adresse et géolocalisation des établissements d'enseignement du premier et second degrés selon les dernières parutions officielles de 2025 portant sur l'année 2024 ([data.education.gouv](#))

## Villes autour de Champagnac-la-Noaille

Ville	Habitants	Superficie	Pop densité	Pop active	Taux chômage	Revenu moyen	Prix immobilier
Le Jardin	84	12 km <sup>2</sup>	7 h/km <sup>2</sup>	52.4%	8.3%	NC	1 768 €/m <sup>2</sup>
Montaignac-Saint-Hippolyte	674	33 km <sup>2</sup>	20 h/km <sup>2</sup>	48.5%	3.9%	21 420 €/an	1 193 €/m <sup>2</sup>
Marcillac-la-Croisille (1 avis)	857	38 km <sup>2</sup>	23 h/km <sup>2</sup>	34.1%	2.9%	22 280 €/an	994 €/m <sup>2</sup>
Clergoux	408	16 km <sup>2</sup>	26 h/km <sup>2</sup>	40.2%	4.9%	21 170 €/an	1 101 €/m <sup>2</sup>
Chapelle-Spinasse	114	5 km <sup>2</sup>	23 h/km <sup>2</sup>	49.1%	1.8%	24 590 €/an	1 529 €/m <sup>2</sup>
Eyrein	514	26 km <sup>2</sup>	20 h/km <sup>2</sup>	48.8%	5.1%	22 220 €/an	1 049 €/m <sup>2</sup>
Lafage-sur-Sombre	137	18 km <sup>2</sup>	8 h/km <sup>2</sup>	37.2%	1.5%	21 030 €/an	1 289 €/m <sup>2</sup>
Rosiers-d'Égletons	1 083	38 km <sup>2</sup>	29 h/km <sup>2</sup>	46.4%	2.9%	22 800 €/an	1 052 €/m <sup>2</sup>
Saint-Merd-de-Lapleau	205	24 km <sup>2</sup>	9 h/km <sup>2</sup>	32.7%	4.9%	20 700 €/an	751 €/m <sup>2</sup>
Saint-Pardoux-la-Croisille	176	16 km <sup>2</sup>	11 h/km <sup>2</sup>	42.6%	5.7%	20 400 €/an	1 293 €/m <sup>2</sup>
Vitrac-sur-Montane	222	27 km <sup>2</sup>	8 h/km <sup>2</sup>	56.8%	4.1%	19 600 €/an	2 501 €/m <sup>2</sup>
Saint-Hilaire-Foissac	196	36 km <sup>2</sup>	5 h/km <sup>2</sup>	43.9%	1%	19 720 €/an	976 €/m <sup>2</sup>
Égletons (2 avis)	4 341	16 km <sup>2</sup>	271 h/km <sup>2</sup>	41.9%	4.5%	20 110 €/an	933 €/m <sup>2</sup>
Gumond	99	9 km <sup>2</sup>	11 h/km <sup>2</sup>	35.4%	5.1%	NC	849 €/m <sup>2</sup>
Gros-Chastang	181	13 km <sup>2</sup>	14 h/km <sup>2</sup>	28.2%	5.5%	24 030 €/an	649 €/m <sup>2</sup>

bien-dans-ma-ville.fr



# Vous aimez votre ville ? Notez-la !

Et faites-nous part de vos remarques constructives



Avec

**BIEN** dans ma **VILLE** 