



Version web

# Ville de Champ-sur-Drac

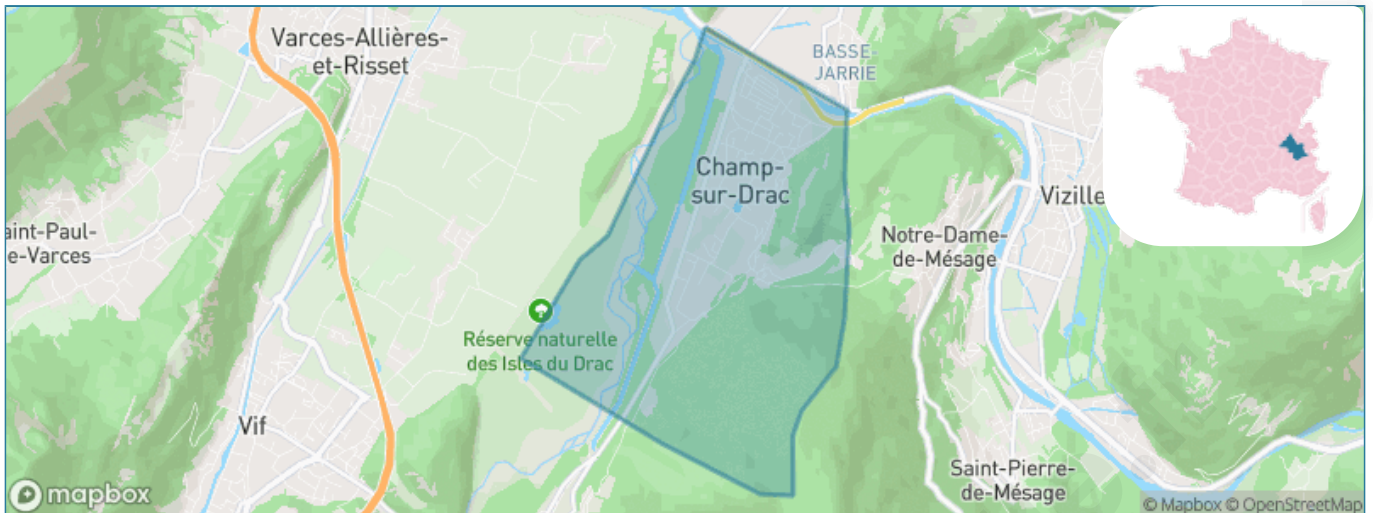
Présenté par

**BIEN** dans  
ma **VILLE** 

# Sommaire

Situation géographique .....	3
Statistiques sur la population .....	4
Evolution du nombre d'habitants .....	4
Tranche d'âge .....	5
0-14 ans .....	5
15-29 ans .....	5
30-44 ans .....	5
45-59 ans .....	5
60-74 ans .....	5
75-89 ans .....	5
90 ans et + .....	5
Activité professionnelle .....	5
Agriculteurs .....	5
Artisans, Commerçants .....	5
Cadres et sup. ....	5
Professions intermédiaires .....	5
Employé .....	5
Ouvrier .....	5
Retraité .....	5
Autres .....	5
Niveau de diplôme .....	6
Sans diplôme ou CEP .....	6
Brevet, BEPC, DNB .....	6
CAP-BEP ou équivalent .....	6
BAC ou équivalent .....	6
BAC+2 .....	6
BAC+3 ou +4 .....	6
BAC+5 ou plus .....	6
Composition des ménages .....	6
Couple sans enfant .....	6
Couple avec enfant(s) .....	6
Famille monoparentale .....	6
Colocation / Autre .....	6
Personnes seules .....	6
Profil électoraux .....	7
Premier tour .....	7
Sécurité .....	8
Evolution du nombre d'infractions .....	8
Pour comparer .....	9
Services à la population .....	10
Commerce .....	10
Éducation .....	10
Villes autour de Champ-sur-Drac .....	11
Avis sur la ville de Champ-sur-Drac .....	12
Moyenne par critère .....	12
Villes autour de Champ-sur-Drac .....	12
Répartition des avis par note .....	12
Répartition des avis par note .....	12

# Situation géographique



## i Informations clés

- **Région** : Auvergne-Rhône-Alpes
- **Département** : Isère
- **Métropole** : Grenoble Alpes Métropole
- **Code postal** : 38560
- **Superficie** : 8 km<sup>2</sup>



# Statistiques sur la population



Nombre d'habitants

**3 335**



Age moyen

**43 ans**



Pop active

**46.7%**



Taux chômage

**5.7%**



Pop densité

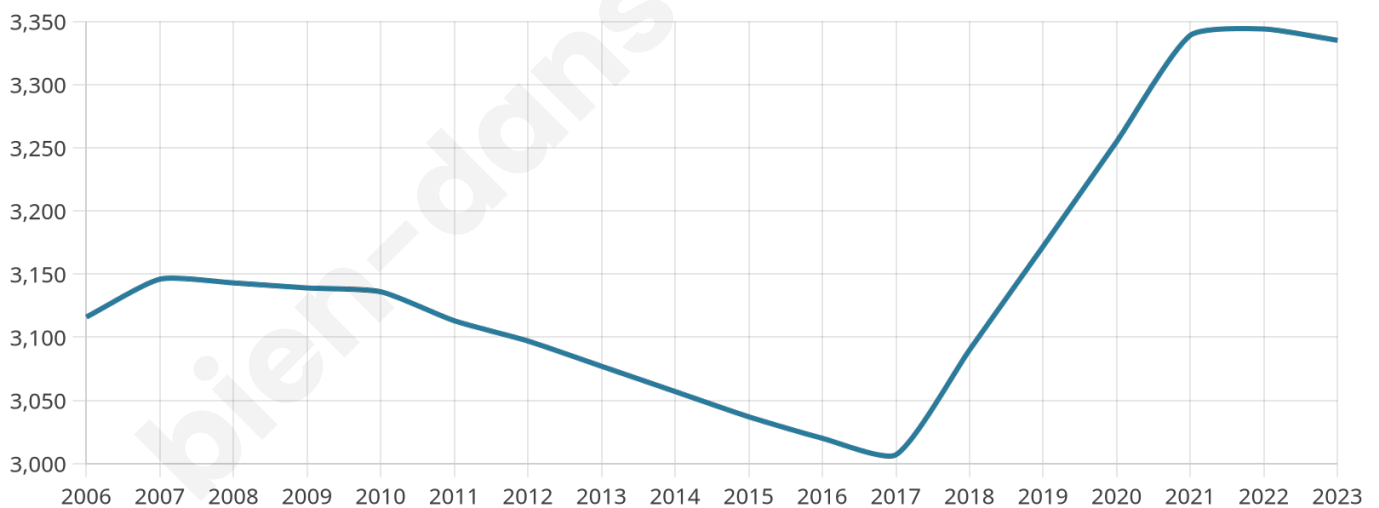
**417 h/km<sup>2</sup>**



Revenu moyen

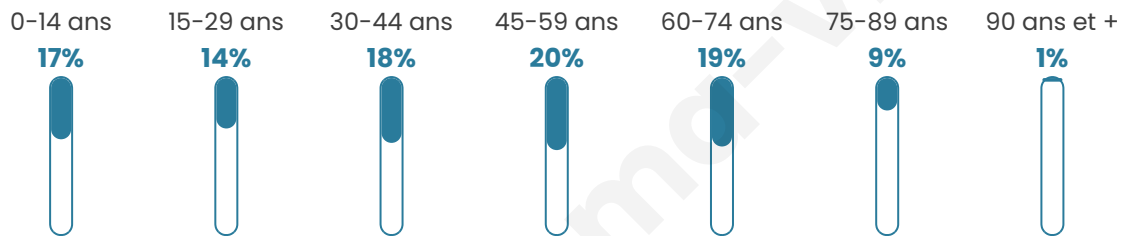
**24 940 €/an**

## Evolution du nombre d'habitants

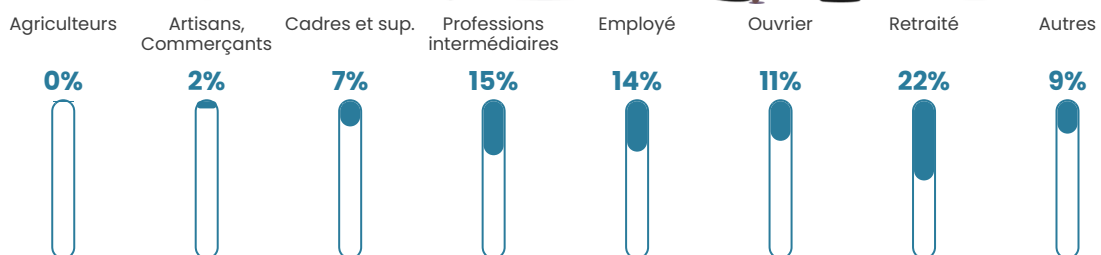


Sources : Institut national de la statistique et des études économiques (insee) selon Les dernières parutions officielles de 2024 portant sur les années 2020, 2021 et 2022.


## Tranche d'âge




## Activité professionnelle



## Niveau de diplôme




## Composition des ménages



# Profils électoraux

## Premier tour

	Marine LE PEN	31.89 %
	Emmanuel MACRON	24.23 %
	Jean-Luc MÉLENCHON	19.81 %
	Éric ZEMMOUR	6.04 %
	Yannick JADOT	3.56 %
	Jean LASSALLE	3.45 %
	Fabien ROUSSEL	2.69 %
	Valérie PÉCRESSE	2.59 %
	Nicolas DUPONT-AIGNAN	2.44 %
	Anne HIDALGO	1.98 %
	Philippe POUTOU	0.86 %
	Nathalie ARTHAUD	0.46 %



### 2 513 inscrits

Participation : 80.06%

Votes blancs : 1.59%

Votes nuls : 0.55%

## Second tour

	Emmanuel MACRON	48,12 %
	Marine LE PEN	51,88 %

### 2 515 inscrits

Participation : 76.9%

Votes blancs : 7.55%

Votes nuls : 1.86%

# Sécurité



Agressions physiques / sexuelles

**13**



Cambriolages

**18**



Vols / dégradations

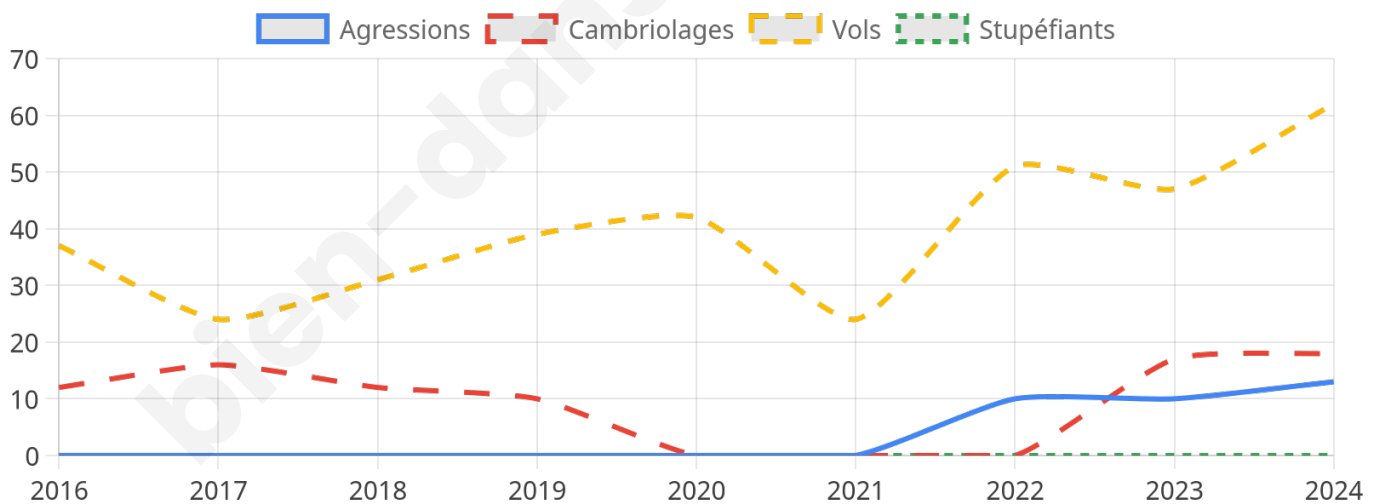
**62**



Stupéfiants

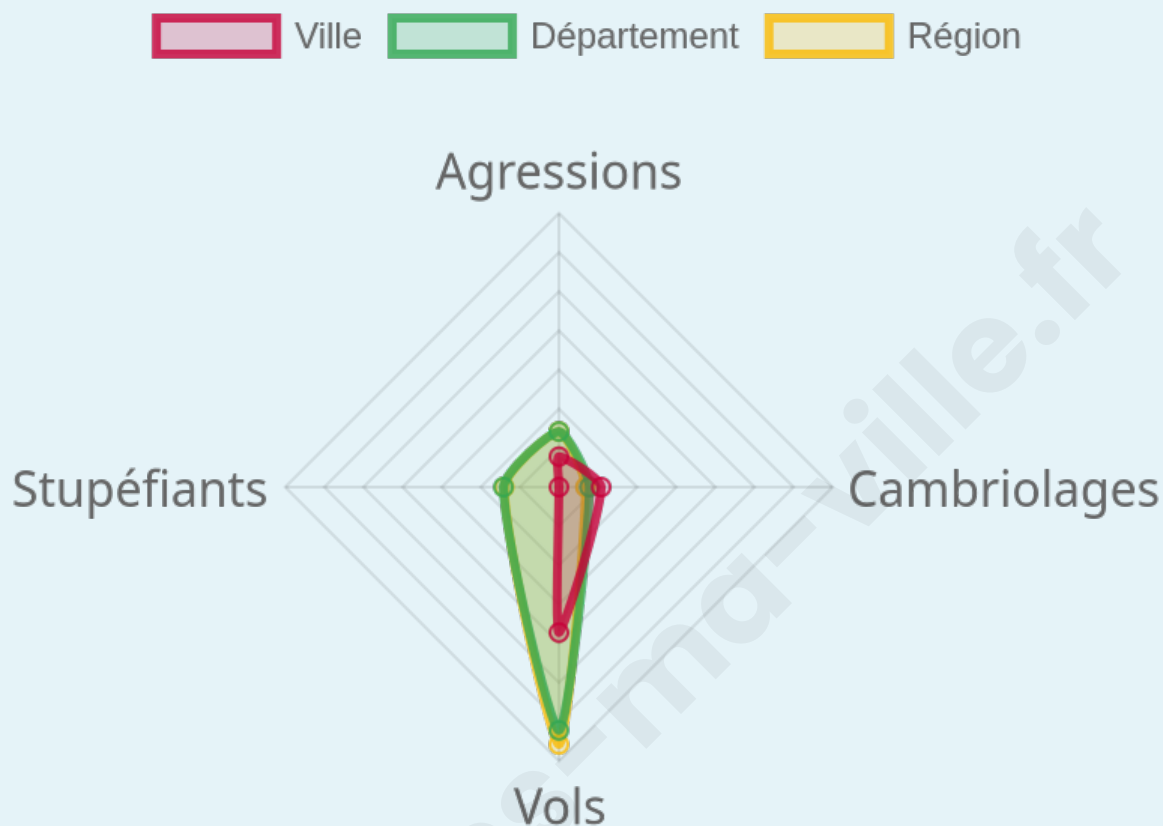
**0**

## Evolution du nombre d'infractions



## Pour comparer

(en proportion du nombre d'habitants)



Sources : Bases statistiques communale, départementale et régionale de la délinquance enregistrée par la police et la gendarmerie nationales selon les dernières parutions officielles de 2025 portant sur l'année 2024 ([data.gouv](https://data.gouv.fr)).

Agressions physiques / sexuelles : Violences sexuelles, coups et blessures volontaires intrafamiliaux, coups et blessures volontaires, autres coups, blessures volontaires et vols violents sans arme.

Cambriolages : Cambriolages de logements.

Vols : Vols avec armes, vols d'accessoires sur véhicules, vols dans les véhicules, vols de véhicules, vols sans violence contre des personnes, destructions, dégradations volontaires et escroqueries.

Stupéfiants : Trafic de stupéfiants dont (AFD) et usage de stupéfiants.

# Services à la population



## Commerce

Hypermarché	X <a href="#">Bresson</a> 8km
Supermarché	X <a href="#">Vizille</a> 3km
Superette	1
Boulangerie	1
Boucherie	1
Restaurant	5
Garage	7
Station-service	X <a href="#">Vizille</a> 3km
Banque	X <a href="#">Vizille</a> 3km
La poste	1
Coiffeur	2
Tabac	1
Bars / discothèque	2
Bibliothèque	X <a href="#">Échirolles</a> 8km
Cinéma	X <a href="#">Notre-Dame-de-Mésage</a> 2km
Vétérinaire	X <a href="#">Vizille</a> 3km



## Santé

Pharmacie	1
Hôpital	X <a href="#">Échirolles</a> 9km
Laboratoire d'analyses médicales	X <a href="#">Vizille</a> 3km
Etablissement pour handicapé	1
EHPA	X <a href="#">Saint-Georges-de-Commiers</a> 3km
Médecin	1
Dentiste	X <a href="#">Vizille</a> 3km
Chirurgien	X <a href="#">Échirolles</a> 9km
Dermatologue	X <a href="#">Eybens</a> 9km
Anesthésiste	X <a href="#">Échirolles</a> 9km
Gastro-entérologue	X <a href="#">Échirolles</a> 9km
Gynécologue	X <a href="#">Claix</a> 8km
Cancérologue	X <a href="#">Challes-les-Eaux</a> 56km
Neurologue	X <a href="#">Échirolles</a> 9km
Ophtalmologue	X <a href="#">Vizille</a> 3km
ORL	X <a href="#">Échirolles</a> 9km
Cardiologue	X <a href="#">Échirolles</a> 9km
Pédiatre	X <a href="#">Claix</a> 7km
Pneumologue	X <a href="#">Échirolles</a> 9km
Psychologue	X <a href="#">Seyssins</a> 11km
Radiologue	X <a href="#">Le Pont-de-Claix</a> 7km
Rhumatologue	X <a href="#">Échirolles</a> 9km
Sage-femme	X <a href="#">Vizille</a> 4km



## Éducation

Crèche	1
Ecole maternelle Public	1
Ecole maternelle Privé	X <a href="#">Grenoble</a> 12km
Ecole primaire Public	2
Ecole primaire Privé	X <a href="#">Claix</a> 8km
Collège Public	X <a href="#">Jarrie</a> 4km
Collège Privé	X <a href="#">Grenoble</a> 12km
Lycée Public	X <a href="#">Vizille</a> 3km
Lycée Privé	X <a href="#">Seyssins</a> 12km

Sources : Base Sirene des entreprises et de leurs établissements selon les dernières parutions officielles de 2025 portant sur l'année 2024 ([data.gouv](#)). Liste, localisation et tarifs des professionnels de santé selon les dernières parutions officielles de 2025 portant sur l'année 2024 ([opendatasoft](#)) et FINISS Extraction du Fichier des établissements selon les dernières parutions officielles de 2025 portant sur l'année 2024 ([data.gouv](#)). Adresse et géolocalisation des établissements d'enseignement du premier et second degrés selon les dernières parutions officielles de 2025 portant sur l'année 2024 ([data.education.gouv](#))

## Villes autour de Champ-sur-Drac

Ville	Habitants	Superficie	Pop densité	Pop active	Taux chômage	Revenu moyen	Prix immobilier
Notre-Dame-de-Mésage	1 129	4 km <sup>2</sup>	282 h/km <sup>2</sup>	41.7%	2.8%	26 290 €/an	2 529 €/m <sup>2</sup>
Vizille (6 avis)	7 292	10 km <sup>2</sup>	729 h/km <sup>2</sup>	45.1%	5.4%	22 530 €/an	2 187 €/m <sup>2</sup>
Saint-Pierre-de-Mésage	784	7 km <sup>2</sup>	112 h/km <sup>2</sup>	43%	1.9%	26 760 €/an	2 190 €/m <sup>2</sup>
Champagnier (2 avis)	1 557	6 km <sup>2</sup>	260 h/km <sup>2</sup>	44.8%	2.5%	31 460 €/an	3 606 €/m <sup>2</sup>
Montchaboud	352	2 km <sup>2</sup>	176 h/km <sup>2</sup>	42.9%	1.1%	29 550 €/an	2 158 €/m <sup>2</sup>
Saint-Georges-de-Commiers (1 avis)	2 699	14 km <sup>2</sup>	193 h/km <sup>2</sup>	47.8%	3.2%	27 370 €/an	2 522 €/m <sup>2</sup>
Laffrey	466	6 km <sup>2</sup>	78 h/km <sup>2</sup>	48.3%	3%	23 950 €/an	1 813 €/m <sup>2</sup>
Varces-Allières-et-Risset (6 avis)	8 542	20 km <sup>2</sup>	427 h/km <sup>2</sup>	54.2%	3%	26 780 €/an	3 176 €/m <sup>2</sup>
Vif (19 avis)	8 530	28 km <sup>2</sup>	305 h/km <sup>2</sup>	48.8%	2.8%	26 090 €/an	2 921 €/m <sup>2</sup>
Saint-Jean-de-Vaulx	536	10 km <sup>2</sup>	54 h/km <sup>2</sup>	48.3%	3.7%	27 640 €/an	1 748 €/m <sup>2</sup>
Le Pont-de-Claix (5 avis)	10 956	5 km <sup>2</sup>	2 191 h/km <sup>2</sup>	46%	5.9%	20 220 €/an	1 698 €/m <sup>2</sup>
Jarrie	3 952	13 km <sup>2</sup>	304 h/km <sup>2</sup>	45.8%	3.5%	28 430 €/an	2 934 €/m <sup>2</sup>
Notre-Dame-de-Commiers	519	4 km <sup>2</sup>	130 h/km <sup>2</sup>	51.3%	2.1%	26 970 €/an	2 474 €/m <sup>2</sup>
Vaulnaveys-le-Bas (1 avis)	1 398	11 km <sup>2</sup>	127 h/km <sup>2</sup>	48.4%	2%	28 710 €/an	3 505 €/m <sup>2</sup>
Échirolles (21 avis)	37 491	7 km <sup>2</sup>	5 356 h/km <sup>2</sup>	41.9%	6.9%	19 930 €/an	1 882 €/m <sup>2</sup>

# Avis sur la ville de Champ-sur-Drac



## Moyenne par critère



## Villes autour de Champ-sur-Drac

Ville	Note globale	Sécurité	Éducation	Sport Loisir	Environnement	Vie pratique
Notre-Dame-de-Mésage	-	-	-	-	-	-
Vizille (6 avis)	3.2	3.2	3.7	3.2	2.8	3.2
Saint-Pierre-de-Mésage	-	-	-	-	-	-
Champagnier (2 avis)	<b>4.5</b>	<b>5.0</b>	<b>4.5</b>	<b>4.5</b>	<b>5.0</b>	3.5
Montchaboud	-	-	-	-	-	-
Saint-Georges-de-Commiers (1 avis)	3.4	<b>4.0</b>	3.0	3.0	<b>4.0</b>	3.0
Laffrey	-	-	-	-	-	-
Varces-Allières-et-Risset (6 avis)	3.3	3.5	3.3	3.3	3.2	3.0
Vif (19 avis)	2.5	2.3	2.6	2.7	2.2	2.5
Saint-Jean-de-Vaulx	-	-	-	-	-	-
Le Pont-de-Claix (5 avis)	2.8	2.0	2.8	3.0	2.6	3.6
Jarrie	-	-	-	-	-	-
Notre-Dame-de-Commiers	-	-	-	-	-	-
Vaulnaveys-le-Bas (1 avis)	1.6	2.0	2.0	<b>0.0</b>	<b>0.0</b>	<b>4.0</b>
Échirolles (21 avis)	2.9	2.2	3.1	3.0	2.7	3.7



# Vous aimez votre ville ? Notez-la !

Et faites-nous part de vos remarques constructives



Avec

**BIEN** dans  
ma **VILLE** 