Version web

Ville de Champ-Dolent

Présenté par

BIEN dans ma VILLE

Sommaire

Situation géographique ... 3
Statistiques sur la population ... 4
Evolution du nombre d'habitants ... 4
Tranche d'âge ... 5
- ***0-14 ans*** ... 5
- ***15-29 ans*** ... 5
- ***30-44 ans*** ... 5
- ***45-59 ans*** ... 5
- ***60-74 ans*** ... 5
- ***75-89 ans*** ... 5
- ***90 ans et +*** ... 5

Activité professionnelle ... 5
- ***Agriculteurs*** ... 5
- ***Artisans, Commerçants*** ... 5
- ***Cadres et sup.*** ... 5
- ***Professions intermédiaires*** ... 5
- ***Employé*** ... 5
- ***Ouvrier*** ... 5
- ***Retraité*** ... 5
- ***Autres*** ... 5

Niveau de diplôme ... 6
- ***Sans diplôme ou CEP*** ... 6
- ***Brevet, BEPC, DNB*** ... 6
- ***CAP-BEP ou équivalent*** ... 6
- ***BAC ou équivalent*** ... 6
- ***BAC+2*** ... 6
- ***BAC+3 ou +4*** ... 6
- ***BAC+5 ou plus*** ... 6

Composition des ménages ... 6
- ***Couple sans enfant*** ... 6
- ***Couple avec enfant(s)*** ... 6
- ***Famille monoparentale*** ... 6
- ***Colocation / Autre*** ... 6
- ***Personnes seules*** ... 6

Profils électoraux ... 7
- ***Premier tour*** ... 7

Sécurité ... 8
- ***Evolution du nombre d'infractions*** ... 8
- ***Pour comparer*** ... 9

Services à la population ... 10
- ***Commerce*** ... 10
- ***Éducation*** ... 10
- ***Villes autour de Champ-Dolent*** ... 12

Situation géographique

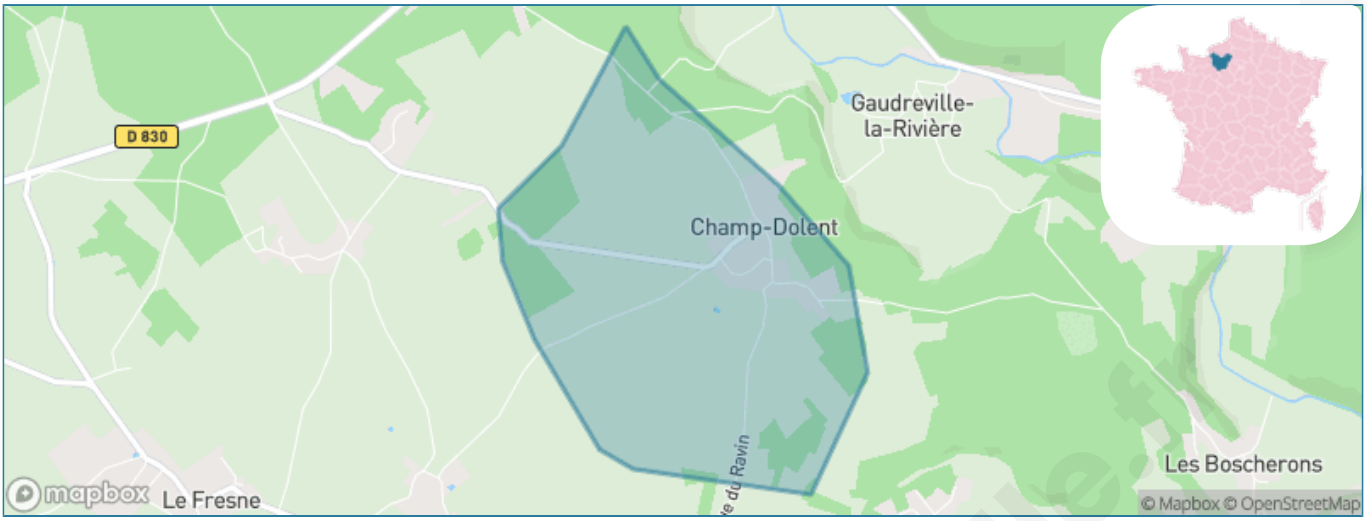

Informations clés

- **Région :** Normandie
- **Département :** Eure
- **Code postal :** 27190
- **Superficie :** 2 km²

bien-dans-ma-ville.fr

Statistiques sur la population

Nombre d'habitants	Age moyen	Pop active
63	**40 ans**	**58.7%**

Taux chômage	Pop densité	Revenu moyen
2.3%	**32 h/km²**	**NC**

Evolution du nombre d'habitants

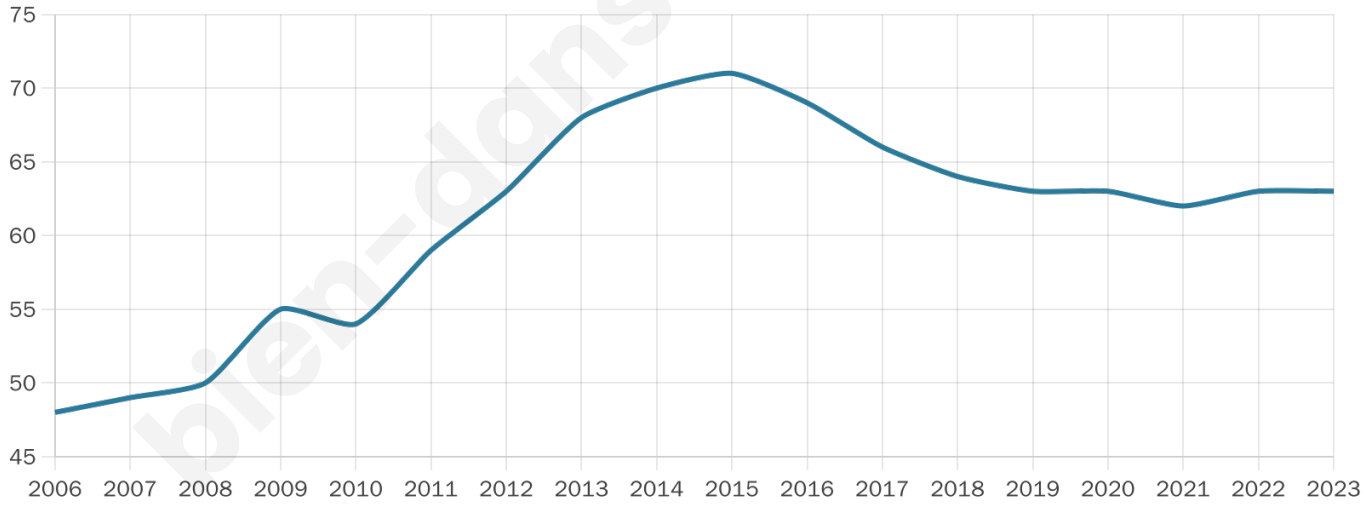

Sources : Institut national de la statistique et des études économiques (insee) selon Les dernières parutions officielles de 2024 portant sur les années 2020, 2021 et 2022.

bien-dans-ma-ville.fr

Tranche d'âge

0-14 ans	15-29 ans	30-44 ans	45-59 ans	60-74 ans	75-89 ans	90 ans et +
19%	13%	20%	30%	14%	5%	0%

Activité professionnelle

Agriculteurs	Artisans, Commerçants	Cadres et sup.	Professions intermédiaires	Employé	Ouvrier	Retraité	Autres
8%	8%	16%	31%	0%	0%	0%	23%

bien-dans-ma-ville.fr

Niveau de diplôme

Sans diplôme ou CEP	Brevet, BEPC, DNB	CAP-BEP ou équivalent	BAC ou équivalent	BAC+2	BAC+3 ou +4	BAC+5 ou plus
16%	4%	24%	18%	14%	8%	14%

Composition des ménages

Couple sans enfant	Couple avec enfant(s)	Famille monoparentale	Colocation / Autre	Personnes seules
44%	22%	11%	0%	22%

bienvivre-dans-ma-ville.fr

Profils électoraux

Premier tour

Marine LE PEN 26.92 %

Emmanuel MACRON 21.15 %

Éric ZEMMOUR 9.62 %

Jean-Luc MÉLENCHON 9.62 %

Valérie PÉCRESSE 9.62 %

Yannick JADOT 7.69 %

Jean LASSALLE 5.77 %

Nathalie ARTHAUD 3.85 %

Fabien ROUSSEL 1.92 %

Anne HIDALGO 1.92 %

Philippe POUTOU 1.92 %

Nicolas DUPONT-AIGNAN 0.00 %

59 inscrits
Participation : 89.83%
Votes blancs : 1.89%
Votes nuls : 0.00%

Second tour

Emmanuel MACRON 52,17 %

Marine LE PEN 47,83 %

59 inscrits
Participation : 86.44%
Votes blancs : 7.84%
Votes nuls : 1.96%

bien-dans-ma-ville.fr

Sécurité

Agressions physiques / sexuelles

0

Cambriolages

0

Vols / dégradations

0

Stupéfiants

0

Evolution du nombre d'infractions

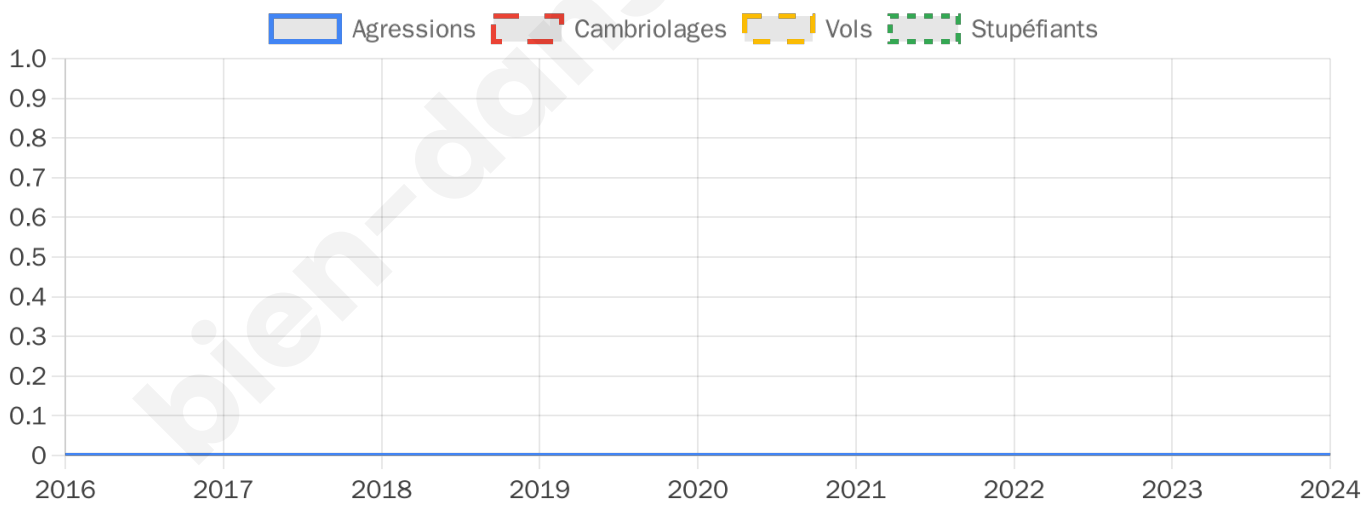

bien-dans-ma-

Pour comparer

(en proportion du nombre d'habitants)

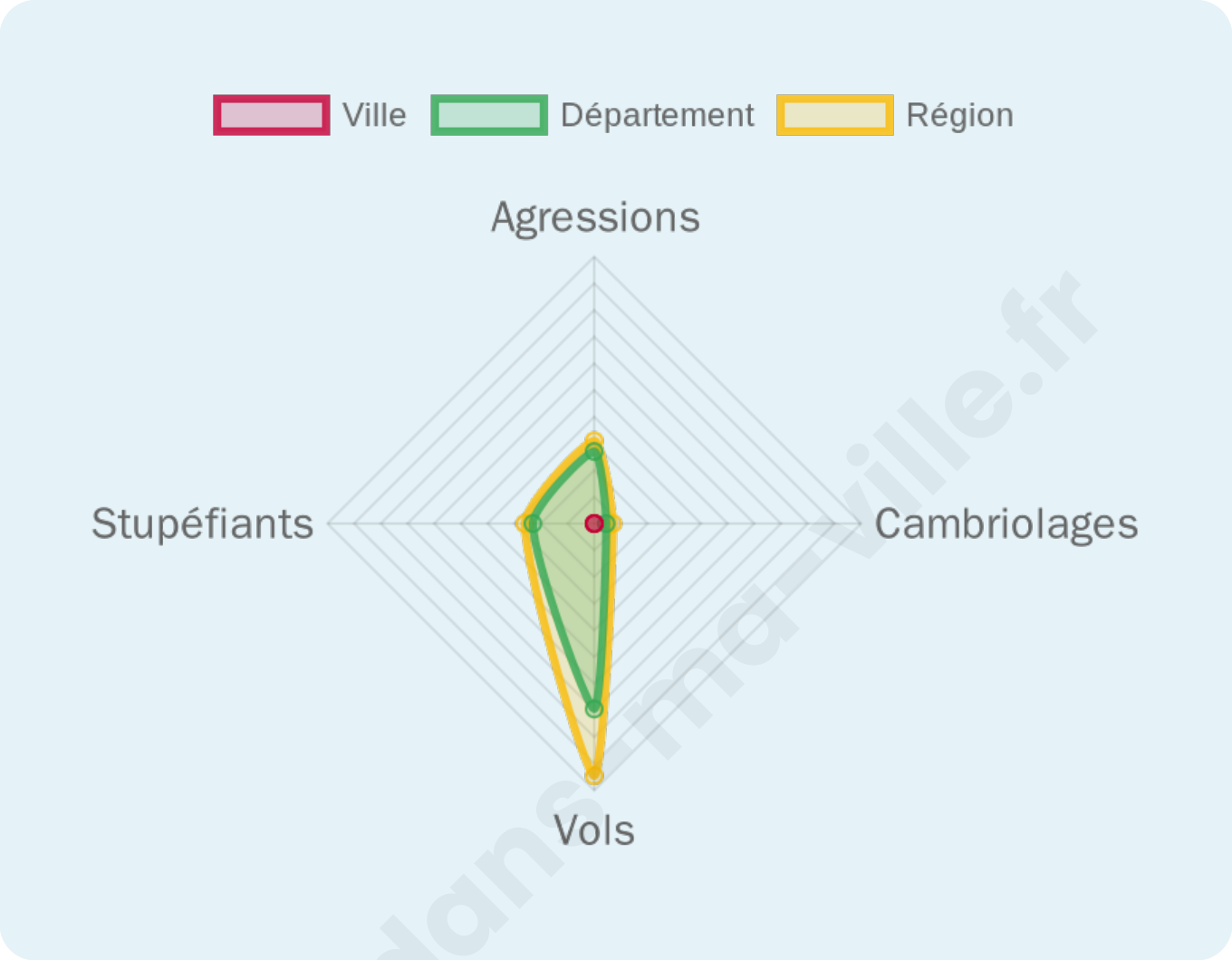

Sources : Bases statistiques communale, départementale et régionale de la délinquance enregistrée par la police et la gendarmerie nationales selon les dernières parutions officielles de 2025 portant sur l'année 2024 (data.gouv).
Agressions physiques / sexuelles : Violences sexuelles, coups et blessures volontaires intrafamiliaux, coups et blessures volontaires, autres coups, blessures volontaires et vols violents sans arme.
Cambriolages : Cambriolages de logements.
Vols : Vols avec armes, vols d'accessoires sur véhicules, vols dans les véhicules, vols de véhicules, vols sans violence contre des personnes, destructions, dégradations volontaires et escroqueries.
Stupéfiants : Trafic de stupéfiants dont (AFD) et usage de stupéfiants.

bien-dans-ma-ville.fr

Services à la population

Commerce

Hypermarché	X Conches-en-Ouche 5km
Supermarché	X La Bonneville-sur-Iton 3km
Superêtte	X La Bonneville-sur-Iton 3km
Boulangerie	X La Bonneville-sur-Iton 3km
Boucherie	X Conches-en-Ouche 5km
Restaurant	X La Bonneville-sur-Iton 3km
Garage	X Le Val-Doré 2km
Station-service	X La Bonneville-sur-Iton 3km
Banque	X Conches-en-Ouche 5km
La poste	X La Bonneville-sur-Iton 3km
Coiffeur	X La Bonneville-sur-Iton 3km
Tabac	X Évreux 12km
Bars / discothèque	X La Bonneville-sur-Iton 3km
Bibliothèque	X Évreux 9km
Cinéma	X Évreux 11km
Vétérinaire	X Conches-en-Ouche 5km

Santé

Pharmacie	X La Bonneville-sur-Iton 3km
Hôpital	X Évreux 10km
Laboratoire d'analyses médicales	X Conches-en-Ouche 5km
Etablissement pour handicapé	X Gaudreville-la-Rivière 1km
EHPA	X Conches-en-Ouche 5km
Médecin	X Conches-en-Ouche 5km
Dentiste	X Conches-en-Ouche 5km
Chirurgien	X Évreux 10km
Dermatologue	X Évreux 12km
Anesthésiste	X Évreux 11km
Gastro-entérologue	X Évreux 10km
Gynécologue	X Guichainville 12km
Cancérologue	X Rouen 52km
Neurologue	X Guichainville 12km
Ophtalmologue	X Évreux 12km
ORL	X Évreux 11km
Cardiologue	X Évreux 11km
Pédiatre	X Pacy-sur-Eure 27km
Pneumologue	X Évreux 10km
Psychologue	X Évreux 10km
Radiologue	X Saint-Sébastien-de-Morsent 7km
Rhumatologue	X Elbeuf 36km
Sage-femme	X Conches-en-Ouche 5km

Éducation

Crêche	X La Bonneville-sur-Iton 3km
Ecole maternelle Public	X Nogent-le-Sec 5km
Ecole maternelle Privé	X Morainville-Jouveaux 50km
Ecole primaire Public	X La Bonneville-sur-Iton 3km
Ecole primaire Privé	X Évreux 10km

Collège Public	X Conches-en-Ouche 6km
Collège Privé	X Évreux 10km
Lycée Public	X Évreux 10km
Lycée Privé	X Le Val-Doré 4km

Sources : Base Sirene des entreprises et de leurs établissements selon les dernières parutions officielles de 2025 portant sur l'année 2024 (data.gouv). Liste, localisation et tarifs des professionnels de santé selon les dernières parutions officielles de 2025 portant sur l'année 2024 (opendatasoft) et FINESS Extraction du Fichier des établissements selon les dernières parutions officielles de 2025 portant sur l'année 2024 (data.gouv). Adresse et géolocalisation des établissements d'enseignement du premier et second degrés selon les dernières parutions officielles de 2025 portant sur l'année 2024 (data.education.gouv)

bien-dans-ma-ville.fr

Villes autour de Champ-Dolent

Ville	Habitants	Superficie	Pop densité	Pop active	Taux chômage	Revenu moyen	Prix immobilier
Glisolles (1 avis)	838	10 km²	84 h/km²	49.4%	5.5%	25 070 €/an	1 503 €/m²
Gaudreville-la-Rivière	234	6 km²	39 h/km²	51.3%	6.4%	25 650 €/an	1 371 €/m²
La Croisille	405	5 km²	81 h/km²	51.6%	3.5%	26 320 €/an	1 875 €/m²
La Bonneville-sur-Iton (1 avis)	2 044	4 km²	511 h/km²	46.8%	6.1%	21 780 €/an	1 766 €/m²
Le Val-Doré	890	20 km²	45 h/km²	48.3%	3.7%	25 460 €/an	2 260 €/m²
Saint-Élier	399	2 km²	200 h/km²	47.1%	4.3%	25 100 €/an	2 215 €/m²
Aulnay-sur-Iton	710	1 km²	710 h/km²	46.2%	3.9%	25 030 €/an	1 491 €/m²
Burey	410	5 km²	82 h/km²	52.2%	2.7%	24 520 €/an	1 325 €/m²
Les Ventes	1 052	20 km²	53 h/km²	46.6%	4.2%	25 020 €/an	1 192 €/m²
Caugé (1 avis)	807	11 km²	73 h/km²	52.3%	4.6%	26 470 €/an	1 498 €/m²
Nogent-le-Sec	423	10 km²	42 h/km²	55.8%	3.3%	24 980 €/an	1 867 €/m²
Les Baux-Sainte-Croix	871	17 km²	51 h/km²	42.8%	2.9%	27 070 €/an	1 813 €/m²
Ferrières-Haut-Clocher	1 097	11 km²	100 h/km²	54%	3.2%	26 610 €/an	1 853 €/m²
Conches-en-Ouche (5 avis)	4 838	16 km²	302 h/km²	43.6%	6.3%	19 880 €/an	1 399 €/m²
Nagel-Séez-Mesnil	330	11 km²	30 h/km²	46.4%	4.2%	21 880 €/an	1 631 €/m²

bien-dans-ma-ville.fr

bien-dans-ma-ville.fr

Vous aimez votre ville ? Notez-la !

Et faites-nous part de vos remarques constructives

Avec

BIEN dans ma VILLE