



Version web

# Ville de Chamoy

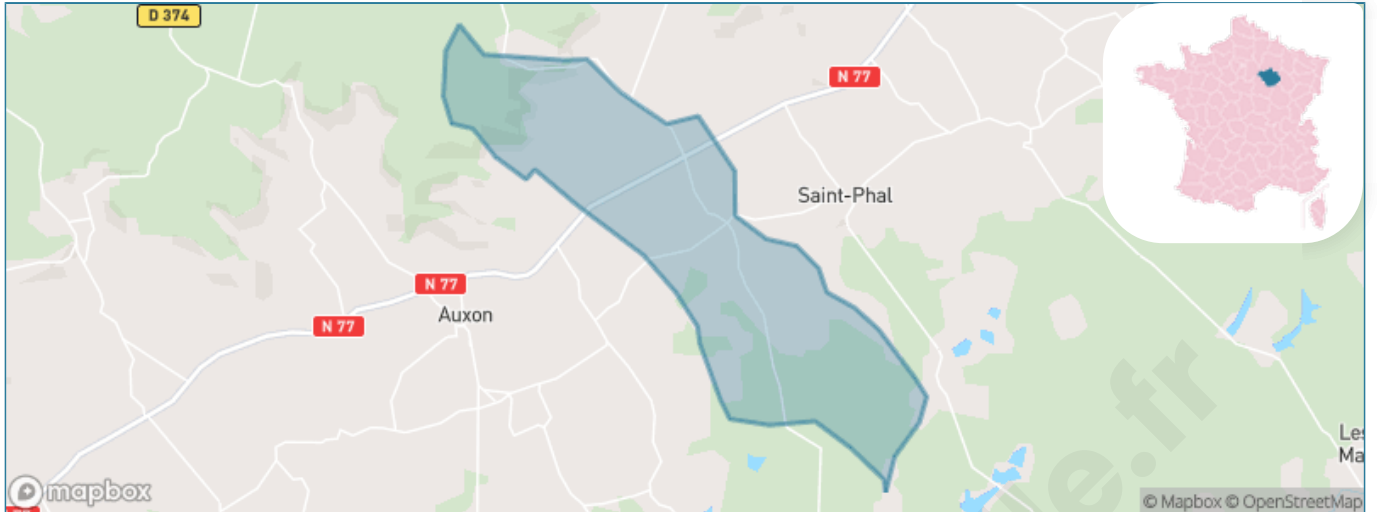
Présenté par

**BIEN** dans  
ma **VILLE** 

# Sommaire

|   |    |
|---|----|
| Situation géographique .....            | 3  |
| Statistiques sur la population .....    | 4  |
| Evolution du nombre d'habitants .....   | 4  |
| Tranche d'âge .....                     | 5  |
| 0-14 ans .....                          | 5  |
| 15-29 ans .....                         | 5  |
| 30-44 ans .....                         | 5  |
| 45-59 ans .....                         | 5  |
| 60-74 ans .....                         | 5  |
| 75-89 ans .....                         | 5  |
| 90 ans et + .....                       | 5  |
| Activité professionnelle .....          | 5  |
| Agriculteurs .....                      | 5  |
| Artisans, Commerçants .....             | 5  |
| Cadres et sup. ....                     | 5  |
| Professions intermédiaires .....        | 5  |
| Employé .....                           | 5  |
| Ouvrier .....                           | 5  |
| Retraité .....                          | 5  |
| Autres .....                            | 5  |
| Niveau de diplôme .....                 | 6  |
| Sans diplôme ou CEP .....               | 6  |
| Brevet, BEPC, DNB .....                 | 6  |
| CAP-BEP ou équivalent .....             | 6  |
| BAC ou équivalent .....                 | 6  |
| BAC+2 .....                             | 6  |
| BAC+3 ou +4 .....                       | 6  |
| BAC+5 ou plus .....                     | 6  |
| Composition des ménages .....           | 6  |
| Couple sans enfant .....                | 6  |
| Couple avec enfant(s) .....             | 6  |
| Famille monoparentale .....             | 6  |
| Colocation / Autre .....                | 6  |
| Personnes seules .....                  | 6  |
| Profils électoraux .....                | 7  |
| Premier tour .....                      | 7  |
| Sécurité .....                          | 8  |
| Evolution du nombre d'infractions ..... | 8  |
| Pour comparer .....                     | 9  |
| Services à la population .....          | 10 |
| Commerce .....                          | 10 |
| Éducation .....                         | 10 |
| Villes autour de Chamoy .....           | 11 |

# Situation géographique



## i Informations clés

- **Région** : Grand Est
- **Département** : Aube
- **Code postal** : 10130
- **Superficie** : 16 km<sup>2</sup>



# Statistiques sur la population



Nombre d'habitants

**499**



Age moyen

**43 ans**



Pop active

**46.7%**



Taux chômage

**8.3%**



Pop densité

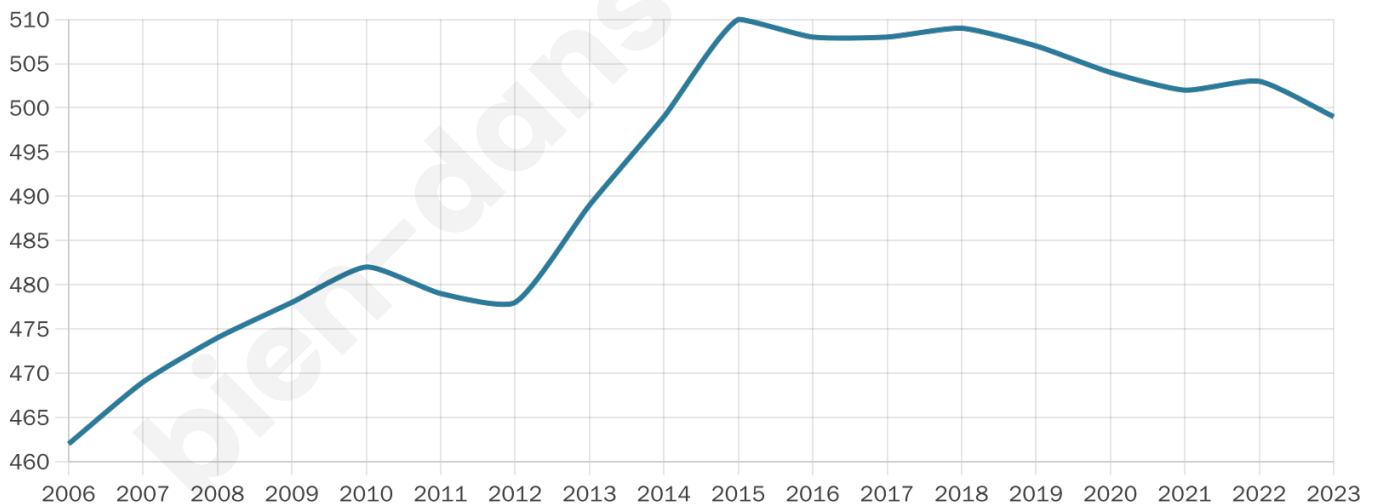
**31 h/km<sup>2</sup>**



Revenu moyen

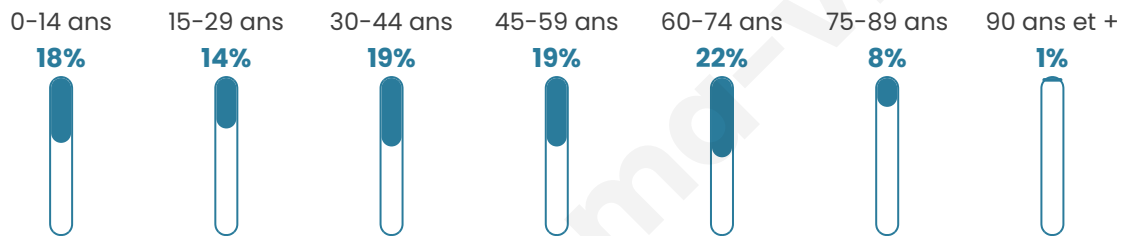
**20 670 €/an**

## Evolution du nombre d'habitants

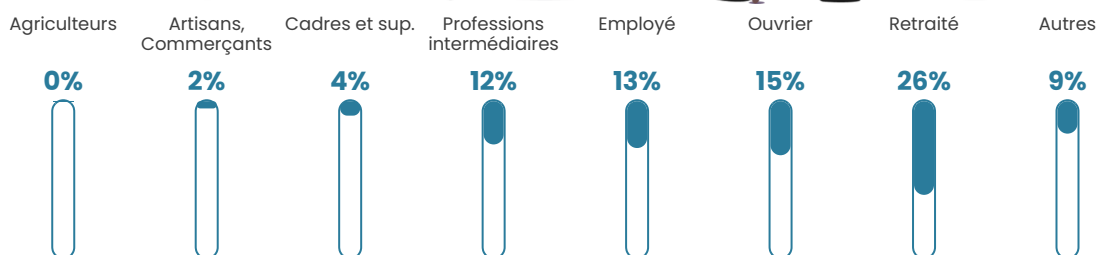


Sources : Institut national de la statistique et des études économiques (insee) selon Les dernières parutions officielles de 2024 portant sur les années 2020, 2021 et 2022.


## Tranche d'âge




## Activité professionnelle



## Niveau de diplôme








## Composition des ménages



# Profils électoraux

## Premier tour

|   |                       |         |
|---|-----------------------|---------|
|    | Marine LE PEN         | 37.72 % |
|    | Emmanuel MACRON       | 29.76 % |
|    | Jean-Luc MÉLENCHON    | 8.30 %  |
|    | Éric ZEMMOUR          | 5.19 %  |
|    | Valérie PÉCRESSE      | 4.84 %  |
|   | Fabien ROUSSEL        | 4.50 %  |
|  | Yannick JADOT         | 2.77 %  |
|  | Jean LASSALLE         | 2.08 %  |
|  | Nicolas DUPONT-AIGNAN | 2.08 %  |
|  | Nathalie ARTHAUD      | 1.04 %  |
|  | Anne HIDALGO          | 1.04 %  |
|  | Philippe POUTOU       | 0.69 %  |



### 373 inscrits

Participation : 78.55%

Votes blancs : 1.02%

Votes nuls : 0.34%

## Second tour

|   |                 |         |
|---|-----------------|---------|
|  | Emmanuel MACRON | 47,39 % |
|  | Marine LE PEN   | 52,61 % |

### 374 inscrits

Participation : 88.77%

Votes blancs : 5.12%

Votes nuls : 2.71%

# Sécurité



Agressions physiques / sexuelles

0



Cambriolages

0



Vols / dégradations

0



Stupéfiants

0

## Evolution du nombre d'infractions



## Pour comparer

(en proportion du nombre d'habitants)



Sources : Bases statistiques communale, départementale et régionale de la délinquance enregistrée par la police et la gendarmerie nationales selon les dernières parutions officielles de 2025 portant sur l'année 2024 ([data.gouv](https://data.gouv.fr)).

Agressions physiques / sexuelles : Violences sexuelles, coups et blessures volontaires intrafamiliaux, coups et blessures volontaires, autres coups, blessures volontaires et vols violents sans arme.

Cambriolages : Cambriolages de logements.

Vols : Vols avec armes, vols d'accessoires sur véhicules, vols dans les véhicules, vols de véhicules, vols sans violence contre des personnes, destructions, dégradations volontaires et escroqueries.

Stupéfiants : Trafic de stupéfiants dont (AFD) et usage de stupéfiants.

# Services à la population



## Commerce

|                    |                                       |
|--------------------|---------------------------------------|
| Hypermarché        | X <u>Saint-André-les-Vergers</u> 19km |
| Supermarché        | X <u>Auxon</u> 3km                    |
| Superette          | X <u>Eaux-Puiseaux</u> 6km            |
| Boulangerie        | 1                                     |
| Boucherie          | X <u>Saint-Jean-de-Bonneval</u> 9km   |
| Restaurant         | X <u>Auxon</u> 5km                    |
| Garage             | X <u>Saint-Phal</u> 2km               |
| Station-service    | X <u>Auxon</u> 4km                    |
| Banque             | X <u>Bouilly</u> 8km                  |
| La poste           | X <u>Jeugny</u> 5km                   |
| Coiffeur           | X <u>Saint-Phal</u> 2km               |
| Tabac              | X <u>Auxon</u> 4km                    |
| Bars / discothèque | 1                                     |
| Bibliothèque       | X <u>Laines-aux-Bois</u> 13km         |
| Cinéma             | X <u>Saint-Julien-les-Villas</u> 20km |
| Vétérinaire        | X <u>Souligny</u> 10km                |



## Santé

|                                  |                                       |
|----------------------------------|---------------------------------------|
| Pharmacie                        | X <u>Auxon</u> 4km                    |
| Hôpital                          | X <u>Troyes</u> 19km                  |
| Laboratoire d'analyses médicales | X <u>Troyes</u> 19km                  |
| Etablissement pour handicapé     | X <u>Montceaux-lès-Vaudes</u> 15km    |
| EHPA                             | X <u>Bouilly</u> 9km                  |
| Médecin                          | X <u>Auxon</u> 3km                    |
| Dentiste                         | X <u>Auxon</u> 5km                    |
| Chirurgien                       | X <u>Troyes</u> 19km                  |
| Dermatologue                     | X <u>Saint-André-les-Vergers</u> 19km |
| Anesthésiste                     | X <u>Saint-André-les-Vergers</u> 20km |
| Gastro-entérologue               | X <u>Saint-Julien-les-Villas</u> 19km |
| Gynécologue                      | X <u>Rosières-près-Troyes</u> 17km    |
| Cancérologue                     | X <u>Auxerre</u> 45km                 |
| Neurologue                       | X <u>Troyes</u> 20km                  |
| Ophtalmologue                    | X <u>Saint-André-les-Vergers</u> 18km |
| ORL                              | X <u>Troyes</u> 19km                  |
| Cardiologue                      | X <u>Troyes</u> 20km                  |
| Pédiatre                         | X <u>Saint-Julien-les-Villas</u> 20km |
| Pneumologue                      | X <u>Tonnerre</u> 29km                |
| Psychologue                      | X <u>Troyes</u> 21km                  |
| Radiologue                       | X <u>Saint-André-les-Vergers</u> 20km |
| Rhumatologue                     | X <u>Saint-Julien-les-Villas</u> 19km |
| Sage-femme                       | X <u>Bouilly</u> 9km                  |



## Éducation

|                         |                                       |
|-------------------------|---------------------------------------|
| Crèche                  | X <u>Châteauneuf-de-Gadagne</u> 4km   |
| Ecole maternelle Public | X <u>Vanlay</u> 11km                  |
| Ecole maternelle Privé  | X <u>Avon</u> 97km                    |
| Ecole primaire Public   | 1                                     |
| Ecole primaire Privé    | X <u>Saint-Julien-les-Villas</u> 20km |
| Collège Public          | X <u>Bouilly</u> 9km                  |
| Collège Privé           | X <u>Saint-Julien-les-Villas</u> 19km |
| Lycée Public            | X <u>Les Loges-Margueron</u> 10km     |
| Lycée Privé             | X <u>Troyes</u> 19km                  |

Sources : Base Sirene des entreprises et de leurs établissements selon les dernières parutions officielles de 2025 portant sur l'année 2024 ([data.gouv](https://data.gouv.fr)). Liste, localisation et tarifs des professionnels de santé selon les dernières parutions officielles de 2025 portant sur l'année 2024 ([opendatasoft](https://opendatasoft.com)) et FINISS Extraction du Fichier des établissements selon les dernières parutions officielles de 2025 portant sur l'année 2024 ([data.gouv](https://data.gouv.fr)). Adresse et géolocalisation des établissements d'enseignement du premier et second degrés selon les dernières parutions officielles de 2025 portant sur l'année 2024 ([data.education.gouv](https://data.education.gouv.fr))

## Villes autour de Chamoy

| Ville               | Habitants | Superficie         | Pop densité           | Pop active | Taux chômage | Revenu moyen | Prix immobilier        |
|---------------------|-----------|--------------------|-----------------------|------------|--------------|--------------|------------------------|
| Montigny-les-Monts  | 247       | 14 km <sup>2</sup> | 18 h/km <sup>2</sup>  | 52.2%      | 6.5%         | 22 590 €/an  | 1 320 €/m <sup>2</sup> |
| Saint-Phal (2 avis) | 521       | 33 km <sup>2</sup> | 16 h/km <sup>2</sup>  | 48.2%      | 5.4%         | 22 290 €/an  | 899 €/m <sup>2</sup>   |
| Crésantignes        | 307       | 2 km <sup>2</sup>  | 154 h/km <sup>2</sup> | 46.6%      | 3.3%         | 23 900 €/an  | 1 262 €/m <sup>2</sup> |
| Fays-la-Chapelle    | 119       | 0 km <sup>2</sup>  | 119 h/km <sup>2</sup> | 51.3%      | 5%           | 24 760 €/an  | 1 144 €/m <sup>2</sup> |
| Auxon (2 avis)      | 886       | 25 km <sup>2</sup> | 35 h/km <sup>2</sup>  | 46.3%      | 4.1%         | 21 840 €/an  | 1 124 €/m <sup>2</sup> |
| Jeugny              | 463       | 15 km <sup>2</sup> | 31 h/km <sup>2</sup>  | 47.7%      | 4.5%         | 22 420 €/an  | 1 675 €/m <sup>2</sup> |
| Sommeval            | 298       | 9 km <sup>2</sup>  | 33 h/km <sup>2</sup>  | 49%        | 2.7%         | 25 000 €/an  | 1 834 €/m <sup>2</sup> |
| Javernant           | 165       | 5 km <sup>2</sup>  | 33 h/km <sup>2</sup>  | 40.6%      | 1.2%         | 27 470 €/an  | 2 339 €/m <sup>2</sup> |
| Eaux-Puiseaux       | 248       | 8 km <sup>2</sup>  | 31 h/km <sup>2</sup>  | 46.4%      | 7.3%         | 23 930 €/an  | 958 €/m <sup>2</sup>   |
| Machy               | 108       | 2 km <sup>2</sup>  | 54 h/km <sup>2</sup>  | 46.3%      | 1.9%         | 20 620 €/an  | 1 453 €/m <sup>2</sup> |
| Villery             | 277       | 3 km <sup>2</sup>  | 92 h/km <sup>2</sup>  | 44.8%      | 5.1%         | 23 420 €/an  | 1 388 €/m <sup>2</sup> |
| Lirey               | 116       | 4 km <sup>2</sup>  | 29 h/km <sup>2</sup>  | 48.3%      | 0.9%         | 23 730 €/an  | 1 347 €/m <sup>2</sup> |
| Lothey              | 424       | 13 km <sup>2</sup> | 33 h/km <sup>2</sup>  | 55%        | 5.4%         | 22 870 €/an  | 1 177 €/m <sup>2</sup> |
| Davrey              | 229       | 9 km <sup>2</sup>  | 25 h/km <sup>2</sup>  | 42.4%      | 6.6%         | 20 670 €/an  | 803 €/m <sup>2</sup>   |
| Maupas              | 98        | 4 km <sup>2</sup>  | 25 h/km <sup>2</sup>  | 58.2%      | 5.1%         | NC           | 1 323 €/m <sup>2</sup> |

bien-dans-ma-ville.fr



# **Vous aimez votre ville ? Notez-la !**

Et faites-nous part de vos remarques constructives



Avec

**BIEN** dans ma **VILLE** 