



Version web

# Ville de Chamousset

Présenté par

**BIEN** dans  
ma **VILLE** 

# Sommaire

Situation géographique .....	3
Statistiques sur la population .....	4
Evolution du nombre d'habitants .....	4
Tranche d'âge .....	5
0-14 ans .....	5
15-29 ans .....	5
30-44 ans .....	5
45-59 ans .....	5
60-74 ans .....	5
75-89 ans .....	5
90 ans et + .....	5
Activité professionnelle .....	5
Agriculteurs .....	5
Artisans, Commerçants .....	5
Cadres et sup. ....	5
Professions intermédiaires .....	5
Employé .....	5
Ouvrier .....	5
Retraité .....	5
Autres .....	5
Niveau de diplôme .....	6
Sans diplôme ou CEP .....	6
Brevet, BEPC, DNB .....	6
CAP-BEP ou équivalent .....	6
BAC ou équivalent .....	6
BAC+2 .....	6
BAC+3 ou +4 .....	6
BAC+5 ou plus .....	6
Composition des ménages .....	6
Couple sans enfant .....	6
Couple avec enfant(s) .....	6
Famille monoparentale .....	6
Colocation / Autre .....	6
Personnes seules .....	6
Profils électoraux .....	7
Premier tour .....	7
Sécurité .....	8
Evolution du nombre d'infractions .....	8
Pour comparer .....	9
Services à la population .....	10
Commerce .....	10
Éducation .....	10
Villes autour de Chamousset .....	12

# Situation géographique



## i Informations clés

- **Région** : Auvergne-Rhône-Alpes
- **Département** : Savoie
- **Code postal** : 73390
- **Superficie** : 6 km<sup>2</sup>



LE DÉPARTEMENT

# Statistiques sur la population



Nombre d'habitants

**621**



Age moyen

**39 ans**



Pop active

**52.7%**



Taux chômage

**4.5%**



Pop densité

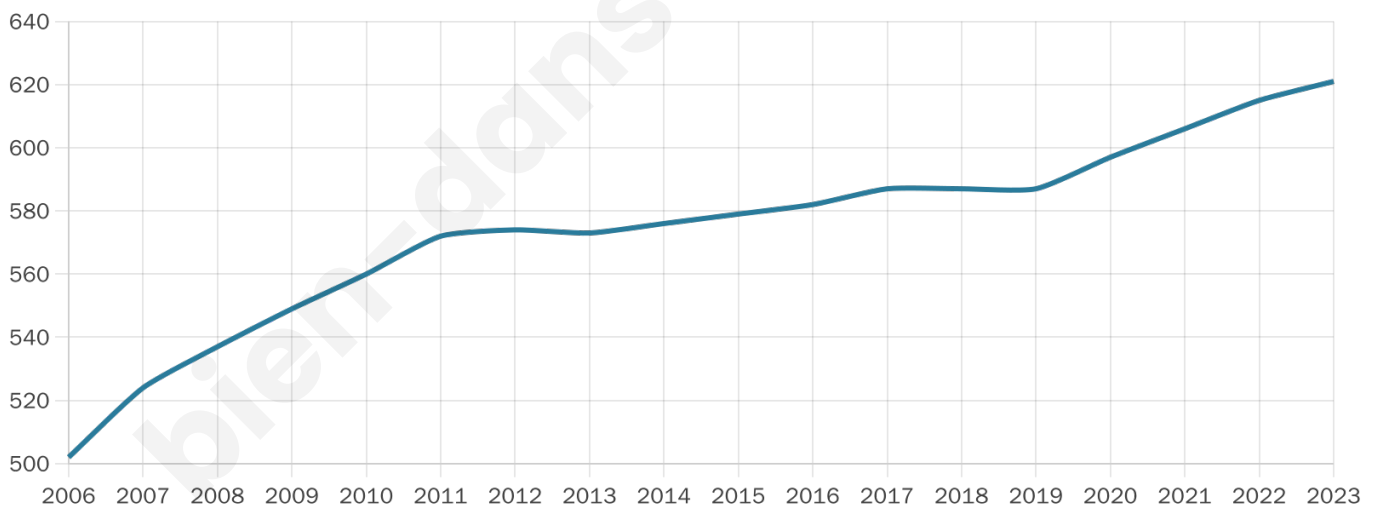
**104 h/km<sup>2</sup>**



Revenu moyen

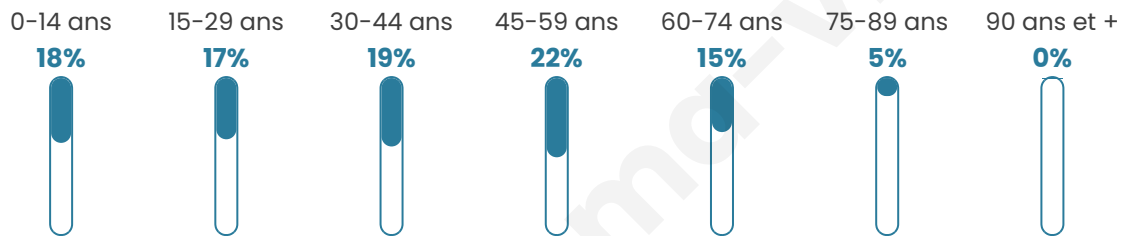
**25 670 €/an**

## Evolution du nombre d'habitants

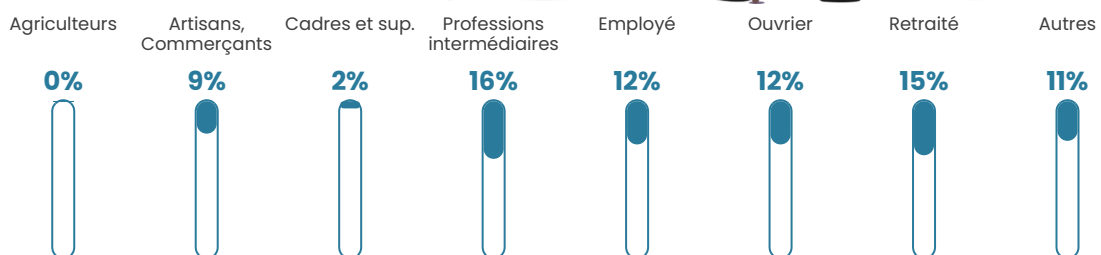


Sources : Institut national de la statistique et des études économiques (insee) selon Les dernières parutions officielles de 2024 portant sur les années 2020, 2021 et 2022.


## Tranche d'âge




## Activité professionnelle



## Niveau de diplôme




## Composition des ménages



# Profils électoraux

## Premier tour

	Marine LE PEN	33.08 %
	Jean-Luc MÉLENCHON	18.72 %
	Emmanuel MACRON	17.44 %
	Éric ZEMMOUR	7.95 %
	Valérie PÉCRESSE	6.92 %
	Yannick JADOT	4.36 %
	Fabien ROUSSEL	3.59 %
	Nicolas DUPONT-AIGNAN	2.82 %
	Anne HIDALGO	1.79 %
	Jean LASSALLE	1.54 %
	Philippe POUTOU	1.03 %
	Nathalie ARTHAUD	0.77 %



### 480 inscrits

Participation : 83.75%

Votes blancs : 2.49%

Votes nuls : 0.50%

## Second tour

	Emmanuel MACRON	42,48 %
	Marine LE PEN	57,52 %

### 480 inscrits

Participation : 79.17%

Votes blancs : 9.21%

Votes nuls : 1.58%

# Sécurité



Agressions physiques / sexuelles

0



Cambriolages

0



Vols / dégradations

0



Stupéfiants

0

## Evolution du nombre d'infractions



## Pour comparer

(en proportion du nombre d'habitants)



Sources : Bases statistiques communale, départementale et régionale de la délinquance enregistrée par la police et la gendarmerie nationales selon les dernières parutions officielles de 2025 portant sur l'année 2024 ([data.gouv](https://data.gouv.fr)).

Agressions physiques / sexuelles : Violences sexuelles, coups et blessures volontaires intrafamiliaux, coups et blessures volontaires, autres coups, blessures volontaires et vols violents sans arme.

Cambriolages : Cambriolages de logements.

Vols : Vols avec armes, vols d'accessoires sur véhicules, vols dans les véhicules, vols de véhicules, vols sans violence contre des personnes, destructions, dégradations volontaires et escroqueries.

Stupéfiants : Trafic de stupéfiants dont (AFD) et usage de stupéfiants.

# Services à la population



## Commerce

Hypermarché	X <a href="#">Tournon</a> 15km
Supermarché	X <a href="#">Saint-Pierre-d'Albigny</a> 3km
Superette	X <a href="#">Chamoux-sur-Gelon</a> 2km
Boulangerie	X <a href="#">Bourgneuf</a> 1km
Boucherie	X <a href="#">Chamoux-sur-Gelon</a> 2km
Restaurant	1
Garage	1
Station-service	X <a href="#">Châteauneuf</a> 3km
Banque	X <a href="#">Chamoux-sur-Gelon</a> 2km
La poste	X <a href="#">Aiton</a> 4km
Coiffeur	1
Tabac	X <a href="#">Chamoux-sur-Gelon</a> 2km
Bars / discothèque	1
Bibliothèque	X <a href="#">Notre-Dame-des-Millières</a> 14km
Cinéma	X <a href="#">Challes-les-Eaux</a> 17km
Vétérinaire	X <a href="#">Saint-Pierre-d'Albigny</a> 4km



## Santé

Pharmacie	X <a href="#">Chamoux-sur-Gelon</a> 2km
Hôpital	X <a href="#">Albertville</a> 19km
Laboratoire d'analyses médicales	X <a href="#">Montmélian</a> 12km
Etablissement pour handicapé	X <a href="#">Saint-Pierre-d'Albigny</a> 4km
EHPA	X <a href="#">Aiton</a> 4km
Médecin	X <a href="#">Bourgneuf</a> 1km
Dentiste	X <a href="#">Saint-Pierre-d'Albigny</a> 4km
Chirurgien	X <a href="#">Challes-les-Eaux</a> 17km
Dermatologue	X <a href="#">Challes-les-Eaux</a> 17km
Anesthésiste	X <a href="#">Challes-les-Eaux</a> 18km
Gastro-entérologue	X <a href="#">Challes-les-Eaux</a> 18km
Gynécologue	X <a href="#">Challes-les-Eaux</a> 17km
Cancérologue	X <a href="#">Challes-les-Eaux</a> 18km
Neurologue	X <a href="#">Challes-les-Eaux</a> 18km
Ophthalmologue	X <a href="#">Tournon</a> 15km
ORL	X <a href="#">Challes-les-Eaux</a> 18km
Cardiologue	X <a href="#">Challes-les-Eaux</a> 18km
Pédiatre	X <a href="#">Grignon</a> 17km
Pneumologue	X <a href="#">Chambéry</a> 22km
Psychologue	X <a href="#">Challes-les-Eaux</a> 17km
Radiologue	X <a href="#">Planaise</a> 10km
Rhumatologue	X <a href="#">Chambéry</a> 22km
Sage-femme	X <a href="#">Saint-Pierre-d'Albigny</a> 4km



## Éducation

Crèche	X <a href="#">Saint-Georges-d'Hurtières</a> 9km
Ecole maternelle Public	X <a href="#">Chamoux-sur-Gelon</a> 2km
Ecole maternelle Privé	X <a href="#">Rumilly</a> 40km
Ecole primaire Public	X <a href="#">Châteauneuf</a> 2km
Ecole primaire Privé	X <a href="#">Saint-Pierre-d'Albigny</a> 4km
Collège Public	X <a href="#">Saint-Pierre-d'Albigny</a> 4km
Collège Privé	X <a href="#">La Ravoire</a> 19km
Lycée Public	X <a href="#">Challes-les-Eaux</a> 17km
Lycée Privé	X <a href="#">Montmélian</a> 12km

Sources : Base Sirene des entreprises et de leurs établissements selon les dernières parutions officielles de 2025 portant sur l'année 2024 ([data.gouv](#)). Liste, localisation et tarifs des professionnels de santé selon les dernières parutions officielles de 2025 portant sur l'année 2024 ([opendatasoft](#)) et FINISS Extraction du Fichier des établissements selon les dernières parutions officielles de 2025 portant sur l'année 2024 ([data.gouv](#)). Adresse et géolocalisation des établissements d'enseignement du premier et second degrés selon les

bien-dans-ma-ville.fr

## Villes autour de Chamousset

Ville	Habitants	Superficie	Pop densité	Pop active	Taux chômage	Revenu moyen	Prix immobilier
Bourgneuf	656	6 km <sup>2</sup>	109 h/km <sup>2</sup>	51.5%	2.7%	24 190 €/an	1 535 €/m <sup>2</sup>
Betton-Bettonet	306	3 km <sup>2</sup>	102 h/km <sup>2</sup>	51%	3.9%	26 240 €/an	5 461 €/m <sup>2</sup>
Chamoux-sur-Gelon	966	10 km <sup>2</sup>	97 h/km <sup>2</sup>	49.1%	4.5%	23 980 €/an	2 288 €/m <sup>2</sup>
Châteauneuf	901	7 km <sup>2</sup>	129 h/km <sup>2</sup>	51.4%	2.8%	25 570 €/an	2 445 €/m <sup>2</sup>
Montendry	49	8 km <sup>2</sup>	6 h/km <sup>2</sup>	55.1%	4.1%	NC	1 500 €/m <sup>2</sup>
Hauteville	350	2 km <sup>2</sup>	175 h/km <sup>2</sup>	51.7%	2%	25 100 €/an	2 026 €/m <sup>2</sup>
Fréterive	640	11 km <sup>2</sup>	58 h/km <sup>2</sup>	49.7%	3.6%	25 660 €/an	1 278 €/m <sup>2</sup>
Villard-Léger	433	6 km <sup>2</sup>	72 h/km <sup>2</sup>	58.2%	3.5%	24 160 €/an	1 815 €/m <sup>2</sup>
Saint-Pierre-d'Albigny (6 avis)	4 217	18 km <sup>2</sup>	234 h/km <sup>2</sup>	45.5%	3%	25 030 €/an	2 148 €/m <sup>2</sup>
Aiton (3 avis)	1 874	16 km <sup>2</sup>	117 h/km <sup>2</sup>	36.5%	2.5%	24 020 €/an	2 007 €/m <sup>2</sup>
Champ-Laurent	31	5 km <sup>2</sup>	6 h/km <sup>2</sup>	45.2%	0%	NC	NC
Saint-Jean-de-la-Porte	989	16 km <sup>2</sup>	62 h/km <sup>2</sup>	50.5%	3.7%	25 780 €/an	1 518 €/m <sup>2</sup>
Coise-Saint-Jean-Pied-Gauthier	1 305	10 km <sup>2</sup>	131 h/km <sup>2</sup>	51.6%	2.8%	26 070 €/an	1 805 €/m <sup>2</sup>
Le Pontet	133	8 km <sup>2</sup>	17 h/km <sup>2</sup>	50.4%	3%	24 030 €/an	1 451 €/m <sup>2</sup>
Villard-d'Héry	270	4 km <sup>2</sup>	68 h/km <sup>2</sup>	49.6%	0.4%	28 560 €/an	2 258 €/m <sup>2</sup>

bien-dans-ma-ville.fr



# **Vous aimez votre ville ? Notez-la !**

Et faites-nous part de vos remarques constructives



Avec

**BIEN** dans ma **VILLE** 