



Version web

Ville de La Chambre

Présenté par

BIEN dans
ma **VILLE** 

Sommaire

Situation géographique	3
Statistiques sur la population	4
Evolution du nombre d'habitants	4
Tranche d'âge	5
0-14 ans	5
15-29 ans	5
30-44 ans	5
45-59 ans	5
60-74 ans	5
75-89 ans	5
90 ans et +	5
Activité professionnelle	5
Agriculteurs	5
Artisans, Commerçants	5
Cadres et sup.	5
Professions intermédiaires	5
Employé	5
Ouvrier	5
Retraité	5
Autres	5
Niveau de diplôme	6
Sans diplôme ou CEP	6
Brevet, BEPC, DNB	6
CAP-BEP ou équivalent	6
BAC ou équivalent	6
BAC+2	6
BAC+3 ou +4	6
BAC+5 ou plus	6
Composition des ménages	6
Couple sans enfant	6
Couple avec enfant(s)	6
Famille monoparentale	6
Colocation / Autre	6
Personnes seules	6
Profils électoraux	7
Premier tour	7
Sécurité	8
Evolution du nombre d'infractions	8
Pour comparer	9
Services à la population	10
Commerce	10
Éducation	10
Villes autour de La Chambre	12

Situation géographique



i Informations clés

- **Région** : Auvergne-Rhône-Alpes
- **Département** : Savoie
- **Code postal** : 73130
- **Superficie** : 3 km²



LE DÉPARTEMENT

Statistiques sur la population



Nombre d'habitants

1 221



Age moyen

49 ans



Pop active

40.2%



Taux chômage

5.1%



Pop densité

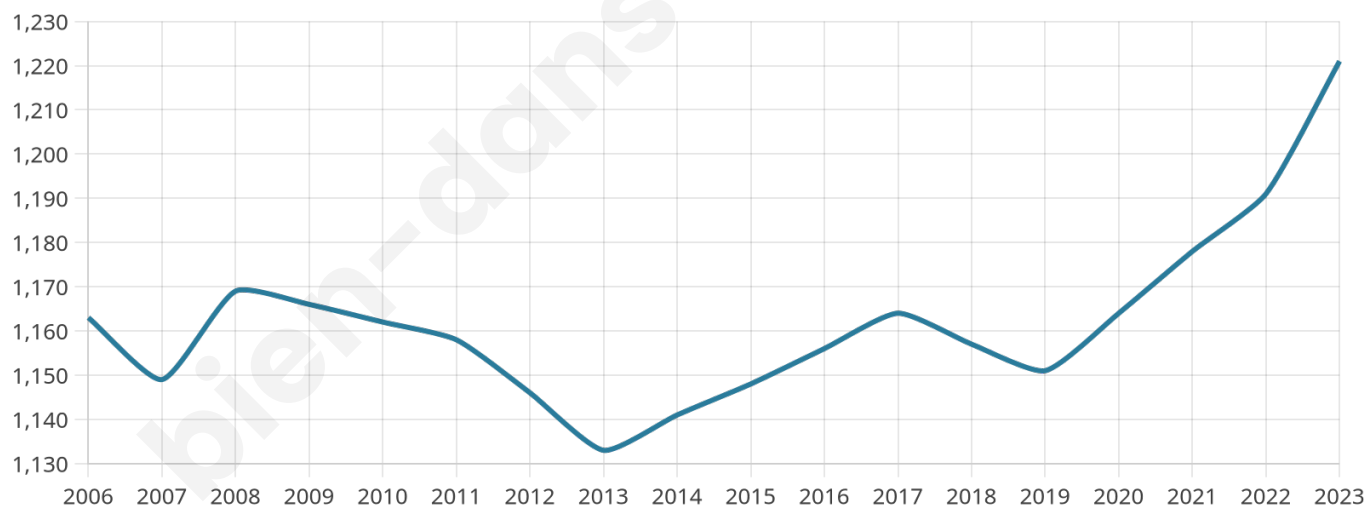
407 h/km²



Revenu moyen

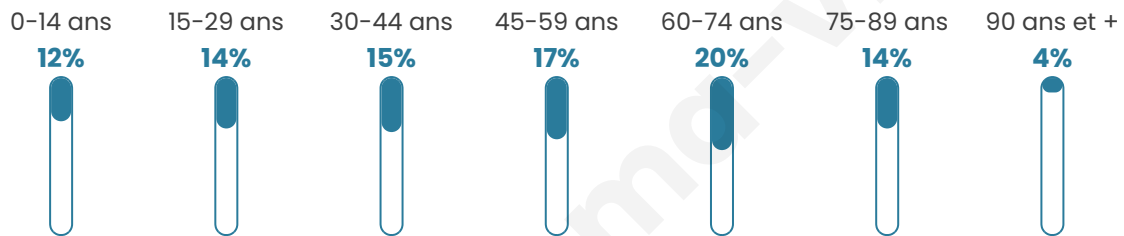
23 380 €/an

Evolution du nombre d'habitants

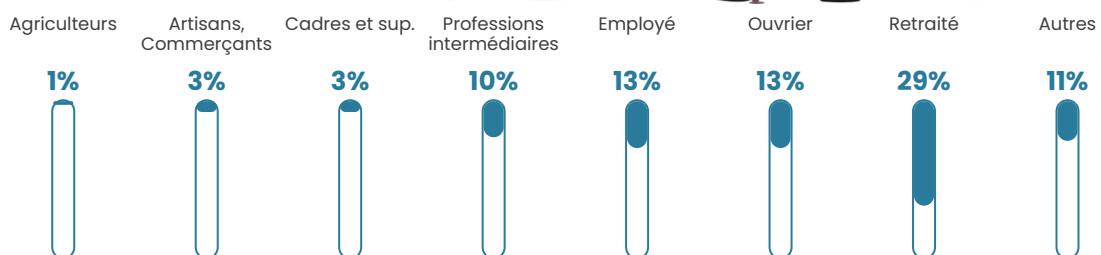


Sources : Institut national de la statistique et des études économiques (insee) selon Les dernières parutions officielles de 2024 portant sur les années 2020, 2021 et 2022.


Tranche d'âge




Activité professionnelle



Niveau de diplôme



Composition des ménages



Profils électoraux

Premier tour

	Marine LE PEN	30.70 %
	Emmanuel MACRON	24.16 %
	Jean-Luc MÉLENCHON	15.44 %
	Valérie PÉCRESSÉ	7.21 %
	Éric ZEMMOUR	6.54 %
	Yannick JADOT	5.20 %
	Nicolas DUPONT-AIGNAN	4.19 %
	Jean LASSALLE	1.68 %
	Anne HIDALGO	1.68 %
	Fabien ROUSSEL	1.51 %
	Philippe POUTOU	1.17 %
	Nathalie ARTHAUD	0.50 %



761 inscrits

Participation : 80.81%

Votes blancs : 2.76%

Votes nuls : 0.33%

Second tour

	Emmanuel MACRON	48,7 %
	Marine LE PEN	51,3 %

761 inscrits

Participation : 79.76%

Votes blancs : 8.9%

Votes nuls : 2.14%

Sécurité



Agressions physiques / sexuelles

0



Cambriolages

0



Vols / dégradations

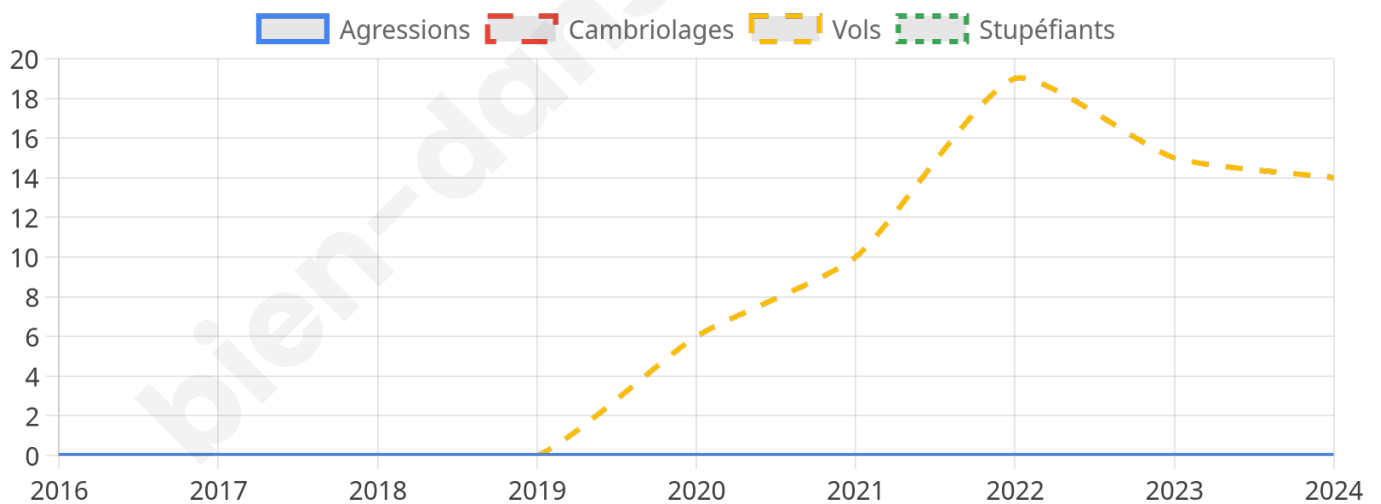
14



Stupéfiants

0

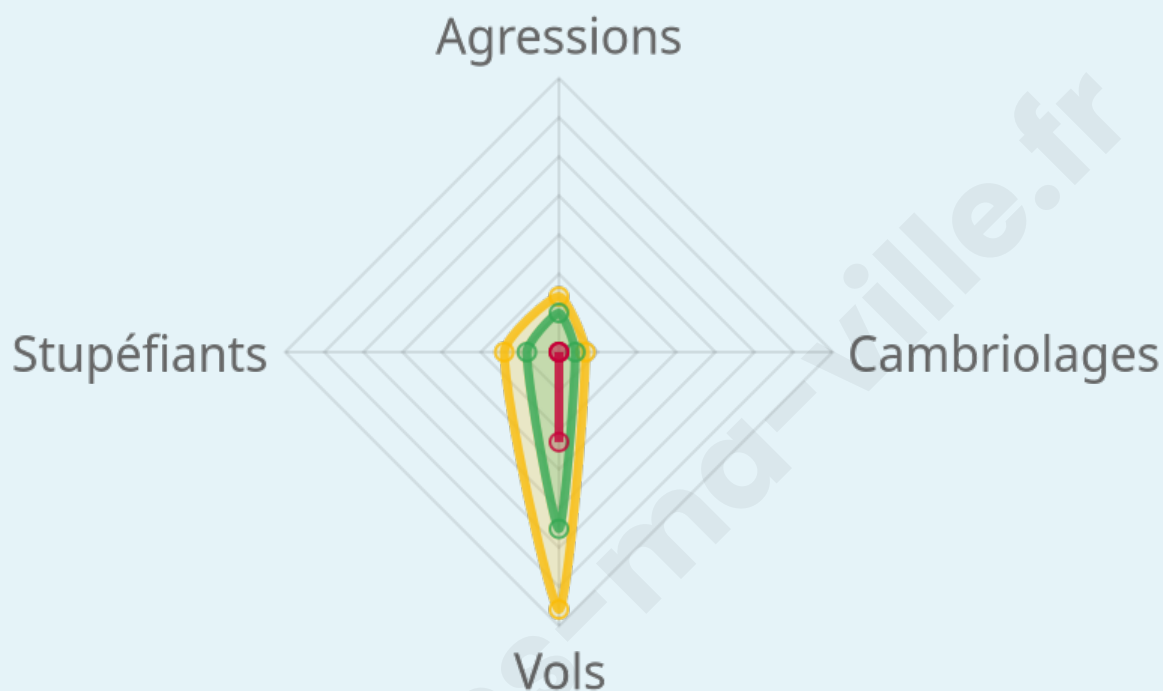
Evolution du nombre d'infractions



Pour comparer

(en proportion du nombre d'habitants)

■ Ville ■ Département ■ Région



Sources : Bases statistiques communale, départementale et régionale de la délinquance enregistrée par la police et la gendarmerie nationales selon les dernières parutions officielles de 2025 portant sur l'année 2024 ([data.gouv](https://data.gouv.fr)).

Agressions physiques / sexuelles : Violences sexuelles, coups et blessures volontaires intrafamiliaux, coups et blessures volontaires, autres coups, blessures volontaires et vols violents sans arme.

Cambriolages : Cambriolages de logements.

Vols : Vols avec armes, vols d'accessoires sur véhicules, vols dans les véhicules, vols de véhicules, vols sans violence contre des personnes, destructions, dégradations volontaires et escroqueries.

Stupéfiants : Trafic de stupéfiants dont (AFD) et usage de stupéfiants.

Services à la population



Commerce

Hypermarché	X <u>Sainte-Marie-de-Cuines</u> 3km
Supermarché	X <u>Saint-Jean-de-Maurienne</u> 10km
Superette	1
Boulangerie	2
Boucherie	1
Restaurant	2
Garage	2
Station-service	X <u>Saint-Étienne-de-Cuines</u> 2km
Banque	7
La poste	X <u>Saint-Jean-de-Maurienne</u> 11km
Coiffeur	4
Tabac	1
Bars / discothèque	X <u>Saint-Étienne-de-Cuines</u> 3km
Bibliothèque	X <u>La Tour-en-Maurienne</u> 8km
Cinéma	X <u>Saint-Jean-de-Maurienne</u> 11km
Vétérinaire	X <u>Sainte-Marie-de-Cuines</u> 3km



Santé

Pharmacie	1
Hôpital	X <u>Saint-Jean-de-Maurienne</u> 10km
Laboratoire d'analyses médicales	X <u>Saint-Jean-de-Maurienne</u> 10km
Etablissement pour handicapé	X <u>Saint-Martin-sur-la-Chambre</u> 1km
EHPA	1
Médecin	2
Dentiste	1
Chirurgien	X <u>Challes-les-Eaux</u> 32km
Dermatologue	X <u>Challes-les-Eaux</u> 32km
Anesthésiste	X <u>Pontcharra</u> 23km
Gastro-entérologue	X <u>Challes-les-Eaux</u> 32km
Gynécologue	X <u>Saint-Jean-de-Maurienne</u> 11km
Cancérologue	X <u>Challes-les-Eaux</u> 32km
Neurologue	X <u>Challes-les-Eaux</u> 32km
Ophthalmologue	X <u>Saint-Jean-de-Maurienne</u> 10km
ORL	X <u>Challes-les-Eaux</u> 32km
Cardiologue	X <u>Saint-Jean-de-Maurienne</u> 10km
Pédiatre	X <u>Saint-Jean-de-Maurienne</u> 11km
Pneumologue	X <u>Saint-Jean-de-Maurienne</u> 11km
Psychologue	X <u>Saint-Jean-de-Maurienne</u> 10km
Radiologue	X <u>Saint-Étienne-de-Cuines</u> 2km
Rhumatologue	X <u>Saint-Martin-de-la-Porte</u> 18km
Sage-femme	X <u>Notre-Dame-du-Cruet</u> 1km



Éducation

Crèche	1
Ecole maternelle Public	X <u>La Tour-en-Maurienne</u> 8km
Ecole maternelle Privé	X <u>Grenoble</u> 51km
Ecole primaire Public	1
Ecole primaire Privé	X <u>Alleverd</u> 18km
Collège Public	X <u>Saint-Étienne-de-Cuines</u> 3km
Collège Privé	X <u>Moutiers</u> 22km
Lycée Public	X <u>Saint-Jean-de-Maurienne</u> 11km
Lycée Privé	X <u>Alleverd</u> 18km

Sources : Base Sirene des entreprises et de leurs établissements selon les dernières parutions officielles de 2025 portant sur l'année 2024 ([data.gouv](https://data.gouv.fr)). Liste, localisation et tarifs des professionnels de santé selon les dernières parutions officielles de 2025 portant sur l'année 2024 ([opendatasoft](https://opendatasoft.com)) et FINESS Extraction du Fichier des établissements selon les dernières parutions officielles de 2025 portant sur

l'année 2024 ([data.gouv](https://data.gouv.fr)). Adresse et géolocalisation des établissements d'enseignement du premier et second degrés selon les dernières parutions officielles de 2025 portant sur l'année 2024 ([data.education.gouv](https://data.education.gouv.fr))

bien-dans-ma-ville.fr

Villes autour de La Chambre

Ville	Habitants	Superficie	Pop densité	Pop active	Taux chômage	Revenu moyen	Prix immobilier
Notre-Dame-du-Cruet	222	1 km ²	222 h/km ²	56.3%	2.3%	26 790 €/an	1 390 €/m ²
Saint-Martin-sur-la-Chambre (1 avis)	525	4 km ²	131 h/km ²	43%	2.3%	27 260 €/an	1 594 €/m ²
Les Chavannes-en-Maurienne	220	4 km ²	55 h/km ²	45.9%	2.7%	23 910 €/an	1 195 €/m ²
Saint-Avre	925	3 km ²	308 h/km ²	48.2%	3.6%	24 970 €/an	1 625 €/m ²
Saint-Étienne-de-Cuines (2 avis)	1 186	20 km ²	59 h/km ²	45.7%	3.1%	23 490 €/an	1 533 €/m ²
Sainte-Marie-de-Cuines	847	15 km ²	56 h/km ²	49.9%	3.7%	23 880 €/an	1 484 €/m ²
Saint-Rémy-de-Maurienne	1 289	44 km ²	29 h/km ²	44.7%	3.3%	24 410 €/an	2 274 €/m ²
Saint François Longchamp (2 avis)	433	60 km ²	7 h/km ²	72.1%	1.6%	21 630 €/an	2 831 €/m ²
La Chapelle	326	12 km ²	27 h/km ²	50.3%	1.5%	24 220 €/an	1 464 €/m ²
Montvernier	240	6 km ²	40 h/km ²	51.7%	3.3%	26 510 €/an	2 088 €/m ²
Saint-Alban-des-Villards	92	24 km ²	4 h/km ²	33.7%	1.1%	NC	1 077 €/m ²
Saint-Léger	257	11 km ²	23 h/km ²	44.7%	5.1%	24 840 €/an	2 051 €/m ²
Saint-Colomban-des-Villards	143	81 km ²	2 h/km ²	36.4%	0%	20 540 €/an	470 €/m ²
La Tour-en-Maurienne	1 087	41 km ²	27 h/km ²	48.3%	1.8%	25 150 €/an	1 996 €/m ²
Jarrier	506	17 km ²	30 h/km ²	44.1%	1.4%	26 000 €/an	1 729 €/m ²

bien-dans-ma-ville.fr



Vous aimez votre ville ? Notez-la !

Et faites-nous part de vos remarques constructives



Avec

BIEN dans ma **VILLE** 