



Version web

# Ville de Chambost- Longessaigne

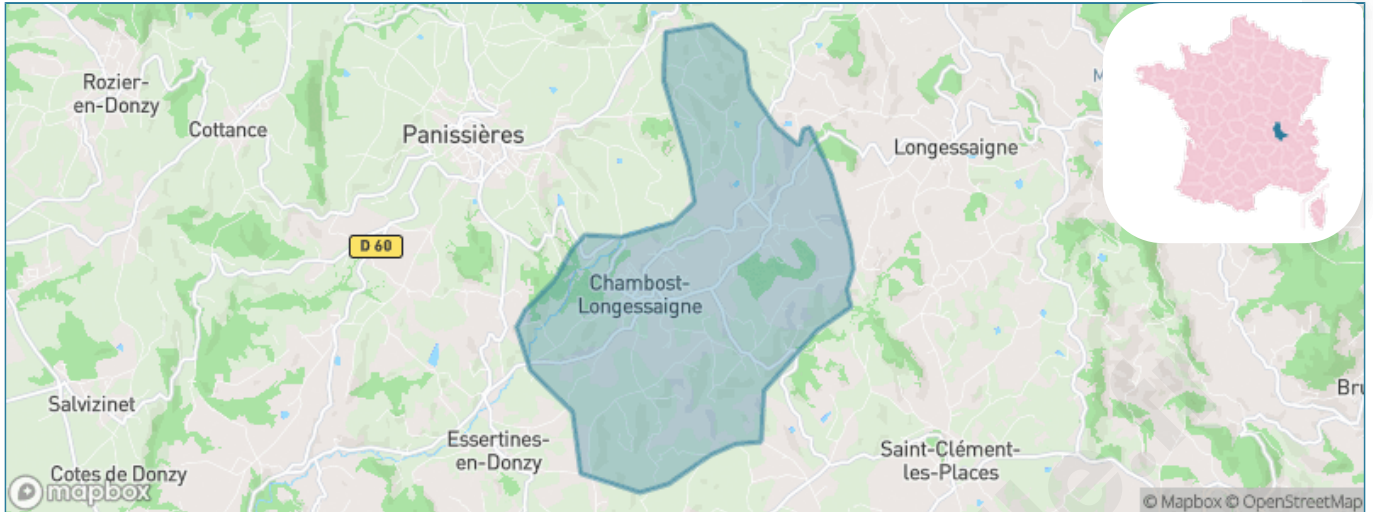
Présenté par

**BIEN** dans  
ma **VILLE** 

# Sommaire

Situation géographique .....	3
Statistiques sur la population .....	4
Evolution du nombre d'habitants .....	4
Tranche d'âge .....	5
<i>0-14 ans</i> .....	5
<i>15-29 ans</i> .....	5
<i>30-44 ans</i> .....	5
<i>45-59 ans</i> .....	5
<i>60-74 ans</i> .....	5
<i>75-89 ans</i> .....	5
<i>90 ans et +</i> .....	5
Activité professionnelle .....	5
<i>Agriculteurs</i> .....	5
<i>Artisans, Commerçants</i> .....	5
<i>Cadres et sup.</i> .....	5
<i>Professions intermédiaires</i> .....	5
<i>Employé</i> .....	5
<i>Ouvrier</i> .....	5
<i>Retraité</i> .....	5
<i>Autres</i> .....	5
Niveau de diplôme .....	6
<i>Sans diplôme ou CEP</i> .....	6
<i>Brevet, BEPC, DNB</i> .....	6
<i>CAP-BEP ou équivalent</i> .....	6
<i>BAC ou équivalent</i> .....	6
<i>BAC+2</i> .....	6
<i>BAC+3 ou +4</i> .....	6
<i>BAC+5 ou plus</i> .....	6
Composition des ménages .....	6
<i>Couple sans enfant</i> .....	6
<i>Couple avec enfant(s)</i> .....	6
<i>Famille monoparentale</i> .....	6
<i>Colocation / Autre</i> .....	6
<i>Personnes seules</i> .....	6
Profils électoraux .....	7
<i>Premier tour</i> .....	7
Sécurité .....	8
<i>Evolution du nombre d'infractions</i> .....	8
<i>Pour comparer</i> .....	9
Services à la population .....	10
<i>Commerce</i> .....	10
<i>Éducation</i> .....	10
<i>Villes autour de Chambost-Longessaigne</i> .....	11

# Situation géographique



## i Informations clés

- **Région** : Auvergne-Rhône-Alpes
- **Département** : Rhône
- **Code postal** : 69770
- **Superficie** : 15 km<sup>2</sup>



**RHÔNE**  
LE DÉPARTEMENT

# Statistiques sur la population



Nombre d'habitants

**930**



Age moyen

**40 ans**



Pop active

**44.7%**



Taux chômage

**6.7%**



Pop densité

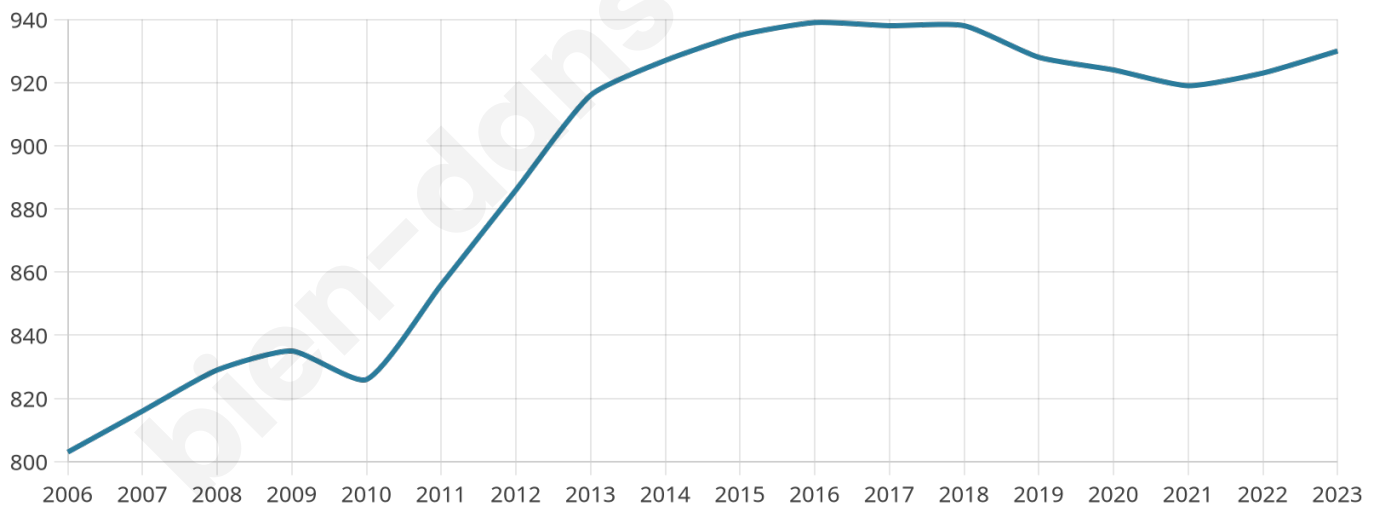
**62 h/km<sup>2</sup>**



Revenu moyen

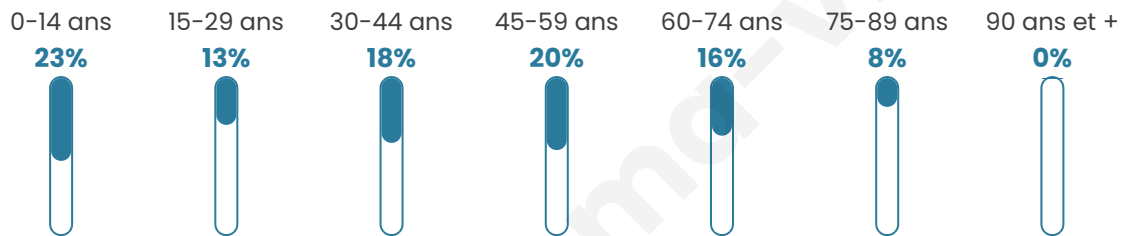
**21 860 €/an**

## Evolution du nombre d'habitants

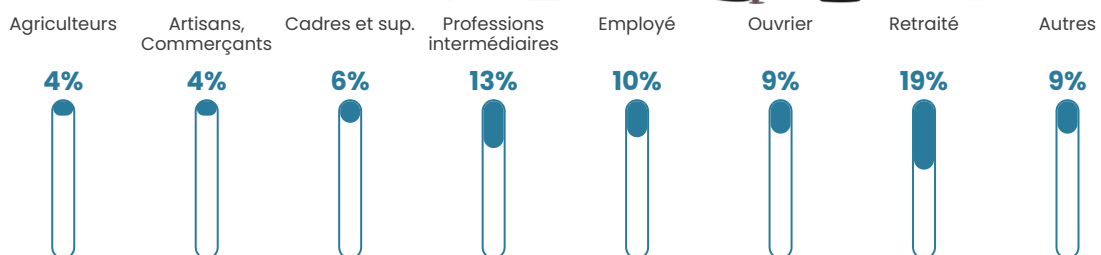


Sources : Institut national de la statistique et des études économiques (insee) selon Les dernières parutions officielles de 2024 portant sur les années 2020, 2021 et 2022.


## Tranche d'âge




## Activité professionnelle



## Niveau de diplôme












## Composition des ménages





# Profils électoraux

## Premier tour

	Emmanuel MACRON	25.35 %
	Marine LE PEN	23.05 %
	Jean-Luc MÉLENCHON	22.52 %
	Éric ZEMMOUR	6.21 %
	Yannick JADOT	5.50 %
	Valérie PÉCRESE	4.96 %
	Jean LASSALLE	3.55 %
	Fabien ROUSSEL	3.19 %
	Nicolas DUPONT-AIGNAN	2.66 %
	Anne HIDALGO	1.60 %
	Nathalie ARTHAUD	0.71 %
	Philippe POUTOU	0.71 %

## Second tour

	Emmanuel MACRON	54,55 %
	Marine LE PEN	45,45 %

### 694 inscrits

Participation : 78.67%

Votes blancs : 9.71%

Votes nuls : 1.65%

### 694 inscrits

Participation : 82.85%

Votes blancs : 1.91%

Votes nuls : 0.00%

# Sécurité



Agressions physiques / sexuelles

**0**



Cambriolages

**0**



Vols / dégradations

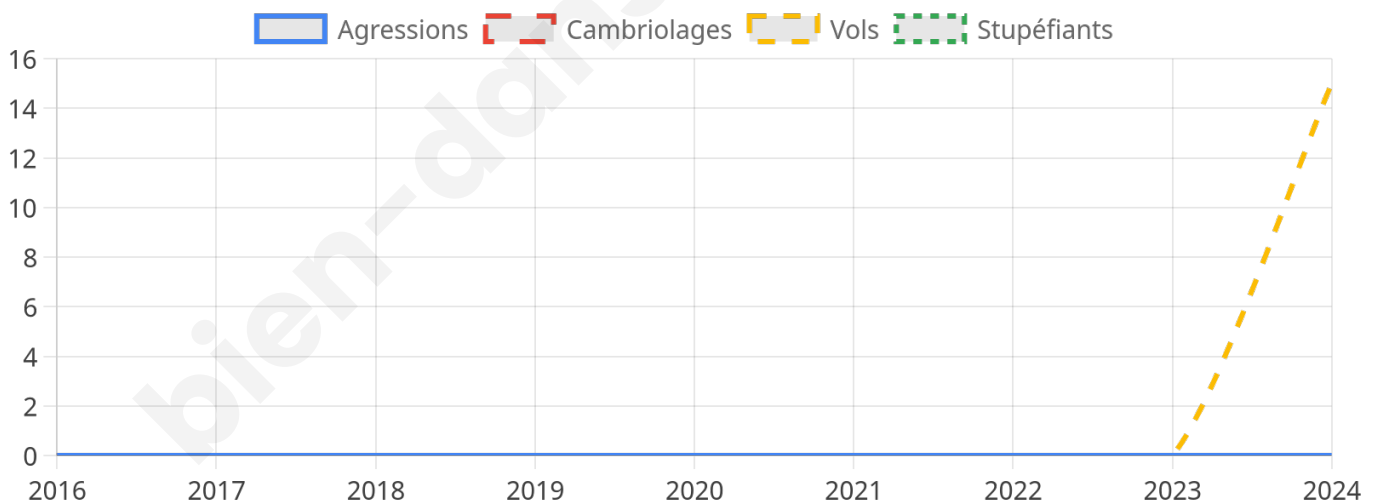
**15**



Stupéfiants

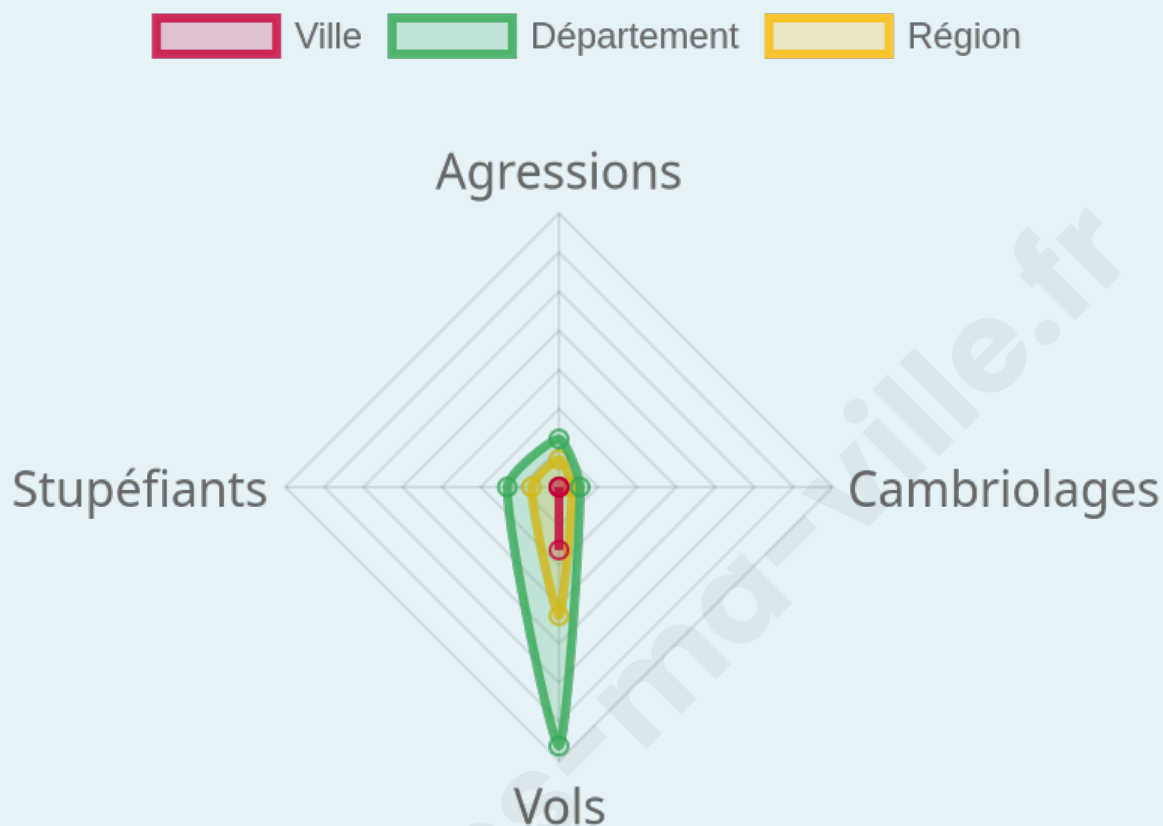
**0**

## Evolution du nombre d'infractions



## Pour comparer

(en proportion du nombre d'habitants)



Sources : Bases statistiques communale, départementale et régionale de la délinquance enregistrée par la police et la gendarmerie nationales selon les dernières parutions officielles de 2025 portant sur l'année 2024 ([data.gouv](https://data.gouv.fr)).

Agressions physiques / sexuelles : Violences sexuelles, coups et blessures volontaires intrafamiliaux, coups et blessures volontaires, autres coups, blessures volontaires et vols violents sans arme.

Cambriolages : Cambriolages de logements.

Vols : Vols avec armes, vols d'accessoires sur véhicules, vols dans les véhicules, vols de véhicules, vols sans violence contre des personnes, destructions, dégradations volontaires et escroqueries.

Stupéfiants : Trafic de stupéfiants dont (AFD) et usage de stupéfiants.

# Services à la population



## Commerce

Hypermarché	X <a href="#">Souzy</a> 10km
Supermarché	X <a href="#">Sainte-Foy-l'Argentière</a> 10km
Superette	X <a href="#">Essertines-en-Donzy</a> 2km
Boulangerie	1
Boucherie	X <a href="#">Panissières</a> 4km
Restaurant	X <a href="#">Grand-Fougeray</a> 1km
Garage	1
Station-service	X <a href="#">Panissières</a> 3km
Banque	X <a href="#">Panissières</a> 4km
La poste	X <a href="#">Haute-Rivoire</a> 6km
Coiffeur	2
Tabac	X <a href="#">Saint-Laurent-de-Chamousset</a> 8km
Bars / discothèque	X <a href="#">Panissières</a> 3km
Bibliothèque	X <a href="#">Montchal</a> 8km
Cinéma	X <a href="#">Panissières</a> 3km
Vétérinaire	X <a href="#">Essertines-en-Donzy</a> 2km



## Santé

Pharmacie	X <a href="#">Panissières</a> 4km
Hôpital	X <a href="#">Feurs</a> 12km
Laboratoire d'analyses médicales	X <a href="#">Sainte-Foy-l'Argentière</a> 10km
Etablissement pour handicapé	X <a href="#">Haute-Rivoire</a> 6km
EHPA	X <a href="#">Panissières</a> 3km
Médecin	X <a href="#">Panissières</a> 4km
Dentiste	X <a href="#">Panissières</a> 4km
Chirurgien	X <a href="#">Feurs</a> 11km
Dermatologue	X <a href="#">Saint-Galmier</a> 21km
Anesthésiste	X <a href="#">Mornand-en-Forez</a> 21km
Gastro-entérologue	X <a href="#">Maringes</a> 12km
Gynécologue	X <a href="#">Feurs</a> 11km
Cancérologue	X <a href="#">Lyon</a> 33km
Neurologue	X <a href="#">Craponne</a> 28km
Ophtalmologue	X <a href="#">Tarare</a> 15km
ORL	X <a href="#">L'Arbresle</a> 21km
Cardiologue	X <a href="#">Saint-Galmier</a> 19km
Pédiatre	X <a href="#">Feurs</a> 11km
Pneumologue	X <a href="#">Craponne</a> 28km
Psychologue	X <a href="#">Saint-Galmier</a> 19km
Radiologue	X <a href="#">L'Arbresle</a> 21km
Rhumatologue	X <a href="#">L'Arbresle</a> 21km
Sage-femme	X <a href="#">Saint-Laurent-de-Chamousset</a> 8km



## Éducation

Crèche	X <a href="#">Panissières</a> 4km
Ecole maternelle Public	X <a href="#">Panissières</a> 4km
Ecole maternelle Privé	X <a href="#">Montbrison</a> 30km
Ecole primaire Public	1
Ecole primaire Privé	X <a href="#">Panissières</a> 3km
Collège Public	X <a href="#">Panissières</a> 3km
Collège Privé	X <a href="#">Montrottier</a> 8km
Lycée Public	X <a href="#">Feurs</a> 11km
Lycée Privé	X <a href="#">Feurs</a> 11km

Sources : Base Sirene des entreprises et de leurs établissements selon les dernières parutions officielles de 2025 portant sur l'année 2024 ([data.gouv](#)). Liste, localisation et tarifs des professionnels de santé selon les dernières parutions officielles de 2025 portant sur l'année 2024 ([opendatasoft](#)) et FINISS Extraction du Fichier des établissements selon les dernières parutions officielles de 2025 portant sur l'année 2024 ([data.gouv](#)). Adresse et géolocalisation des établissements d'enseignement du premier et second degrés selon les dernières parutions officielles de 2025 portant sur l'année 2024 ([data.education.gouv](#))

## Villes autour de Chambost-Longessaigne

Ville	Habitants	Superficie	Pop densité	Pop active	Taux chômage	Revenu moyen	Prix immobilier
Essertines-en-Donzy	477	7 km <sup>2</sup>	68 h/km <sup>2</sup>	48.6%	3.8%	22 850 €/an	972 €/m <sup>2</sup>
Panissières (2 avis)	2 911	26 km <sup>2</sup>	112 h/km <sup>2</sup>	42%	3.3%	21 930 €/an	1 276 €/m <sup>2</sup>
Jas	243	6 km <sup>2</sup>	41 h/km <sup>2</sup>	46.5%	5.8%	22 800 €/an	1 632 €/m <sup>2</sup>
Saint-Clément-les-Places	684	12 km <sup>2</sup>	57 h/km <sup>2</sup>	52.5%	4.4%	23 090 €/an	1 117 €/m <sup>2</sup>
Saint-Martin-Lestra (1 avis)	947	16 km <sup>2</sup>	59 h/km <sup>2</sup>	49.6%	3.6%	21 800 €/an	1 186 €/m <sup>2</sup>
Haute-Rivoire (1 avis)	1 430	20 km <sup>2</sup>	72 h/km <sup>2</sup>	46.6%	3.4%	22 560 €/an	1 850 €/m <sup>2</sup>
Saint-Barthélemy-Lestra	679	11 km <sup>2</sup>	62 h/km <sup>2</sup>	49.2%	1.9%	22 140 €/an	1 458 €/m <sup>2</sup>
Longessaigne	589	11 km <sup>2</sup>	54 h/km <sup>2</sup>	49.2%	3.2%	23 030 €/an	1 332 €/m <sup>2</sup>
Cottance	755	13 km <sup>2</sup>	58 h/km <sup>2</sup>	48.5%	3.8%	21 560 €/an	1 395 €/m <sup>2</sup>
Villechenève	922	14 km <sup>2</sup>	66 h/km <sup>2</sup>	49.3%	2.1%	22 900 €/an	1 692 €/m <sup>2</sup>
Les Halles	472	3 km <sup>2</sup>	157 h/km <sup>2</sup>	52.8%	3.8%	22 970 €/an	1 696 €/m <sup>2</sup>
Rozier-en-Donzy (1 avis)	1 456	9 km <sup>2</sup>	162 h/km <sup>2</sup>	43.5%	2.7%	22 620 €/an	1 494 €/m <sup>2</sup>
Salt-en-Donzy	535	8 km <sup>2</sup>	67 h/km <sup>2</sup>	46%	3.4%	23 680 €/an	1 585 €/m <sup>2</sup>
Montchal	512	8 km <sup>2</sup>	64 h/km <sup>2</sup>	44.7%	4.1%	20 980 €/an	955 €/m <sup>2</sup>
Salvizinet	623	10 km <sup>2</sup>	62 h/km <sup>2</sup>	50.6%	3.2%	26 760 €/an	1 617 €/m <sup>2</sup>

bien-dans-ma-ville.fr



# Vous aimez votre ville ? Notez-la !

Et faites-nous part de vos remarques constructives



Avec

**BIEN** dans ma **VILLE** 