



Version web

# Ville de Chambost- Allières

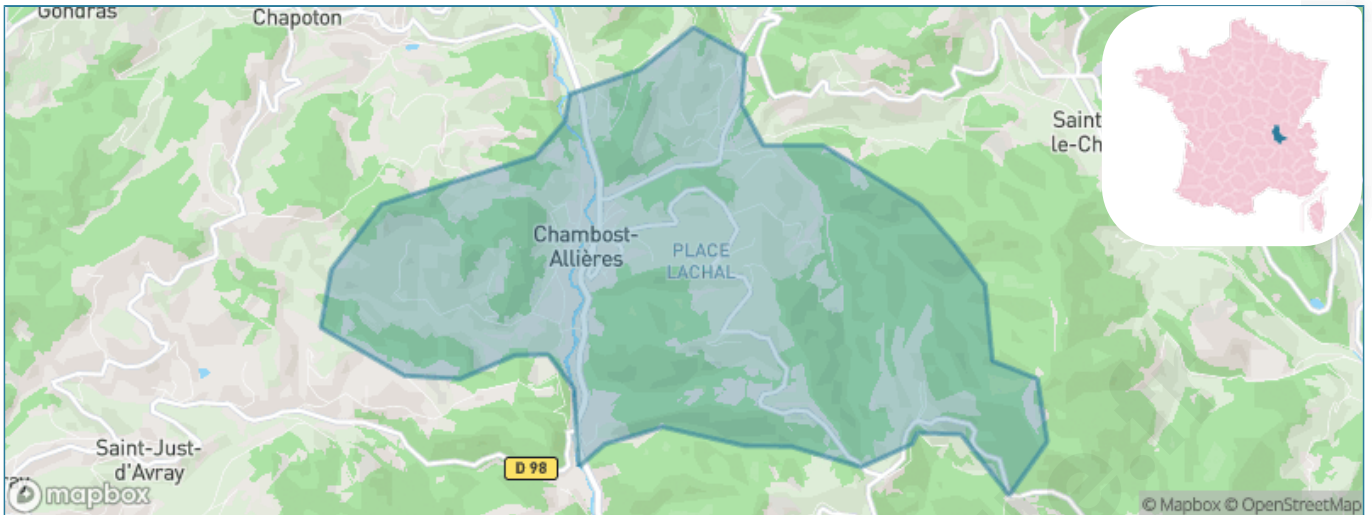
Présenté par

**BIEN** dans  
ma **VILLE** 

# Sommaire

Situation géographique .....	3
Statistiques sur la population .....	4
Evolution du nombre d'habitants .....	4
Tranche d'âge .....	5
0-14 ans .....	5
15-29 ans .....	5
30-44 ans .....	5
45-59 ans .....	5
60-74 ans .....	5
75-89 ans .....	5
90 ans et + .....	5
Activité professionnelle .....	5
Agriculteurs .....	5
Artisans, Commerçants .....	5
Cadres et sup. ....	5
Professions intermédiaires .....	5
Employé .....	5
Ouvrier .....	5
Retraité .....	5
Autres .....	5
Niveau de diplôme .....	6
Sans diplôme ou CEP .....	6
Brevet, BEPC, DNB .....	6
CAP-BEP ou équivalent .....	6
BAC ou équivalent .....	6
BAC+2 .....	6
BAC+3 ou +4 .....	6
BAC+5 ou plus .....	6
Composition des ménages .....	6
Couple sans enfant .....	6
Couple avec enfant(s) .....	6
Famille monoparentale .....	6
Colocation / Autre .....	6
Personnes seules .....	6
Profils électoraux .....	7
Premier tour .....	7
Sécurité .....	8
Evolution du nombre d'infractions .....	8
Pour comparer .....	9
Services à la population .....	10
Commerce .....	10
Éducation .....	10
Villes autour de Chambost-Allières .....	12

# Situation géographique



## i Informations clés

- **Région** : Auvergne-Rhône-Alpes
- **Département** : Rhône
- **Code postal** : 69870
- **Superficie** : 14 km<sup>2</sup>



RHÔNE  
LE DÉPARTEMENT

# Statistiques sur la population



Nombre d'habitants

**816**



Age moyen

**40 ans**



Pop active

**52.6%**



Taux chômage

**6.3%**



Pop densité

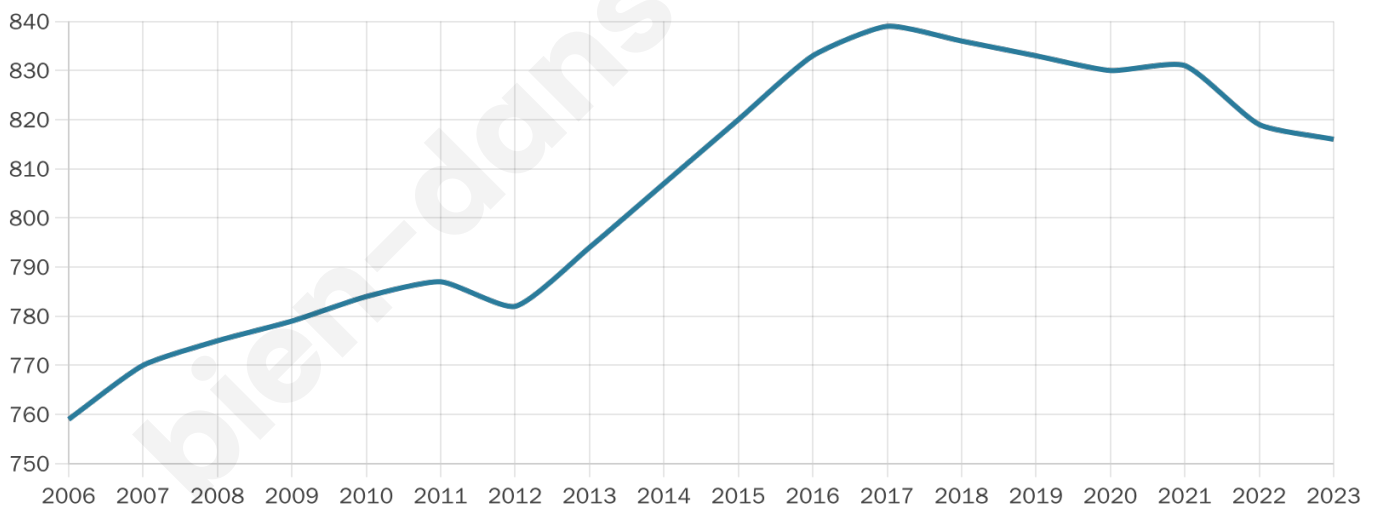
**58 h/km<sup>2</sup>**



Revenu moyen

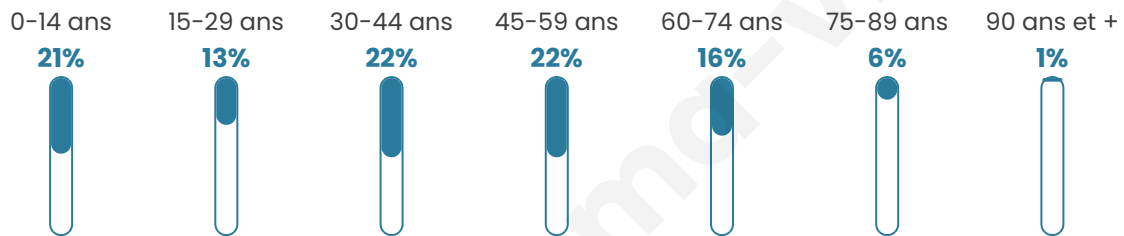
**23 330 €/an**

## Evolution du nombre d'habitants

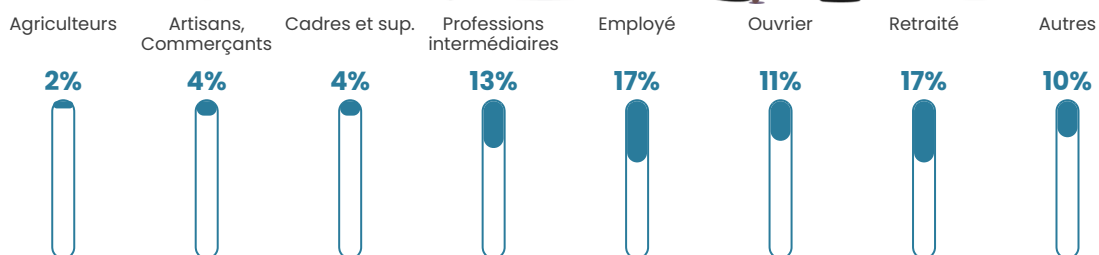


Sources : Institut national de la statistique et des études économiques (insee) selon Les dernières parutions officielles de 2024 portant sur les années 2020, 2021 et 2022.


## Tranche d'âge




## Activité professionnelle



## Niveau de diplôme



## Composition des ménages



# Profils électoraux

## Premier tour

	Marine LE PEN	31.54 %
	Emmanuel MACRON	20.12 %
	Jean-Luc MÉLENCHON	17.84 %
	Éric ZEMMOUR	7.88 %
	Valérie PÉCRESSE	7.88 %
	Yannick JADOT	4.98 %
	Jean LASSALLE	3.53 %
	Nicolas DUPONT-AIGNAN	2.28 %
	Philippe POUTOU	1.24 %
	Fabien ROUSSEL	1.04 %
	Anne HIDALGO	1.04 %
	Nathalie ARTHAUD	0.62 %



### 594 inscrits

Participation : 83.33%

Votes blancs : 2.63%

Votes nuls : 0.00%

## Second tour

	Emmanuel MACRON	42,56 %
	Marine LE PEN	57,44 %

### 594 inscrits

Participation : 79.12%

Votes blancs : 5.96%

Votes nuls : 2.55%

# Sécurité



Agressions physiques / sexuelles

0



Cambriolages

0



Vols / dégradations

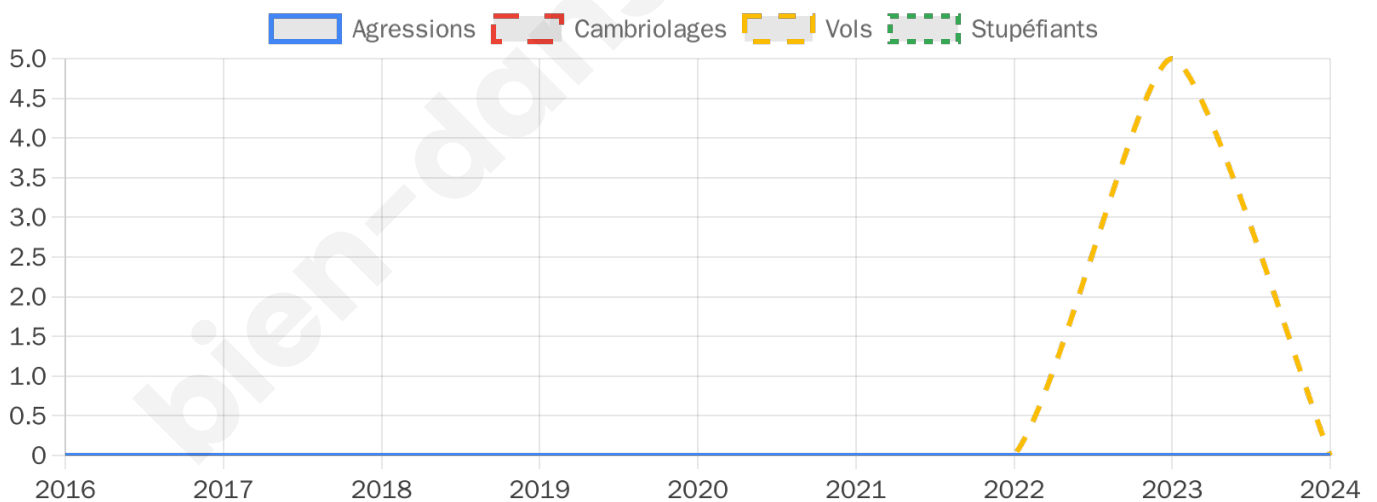
0



Stupéfiants

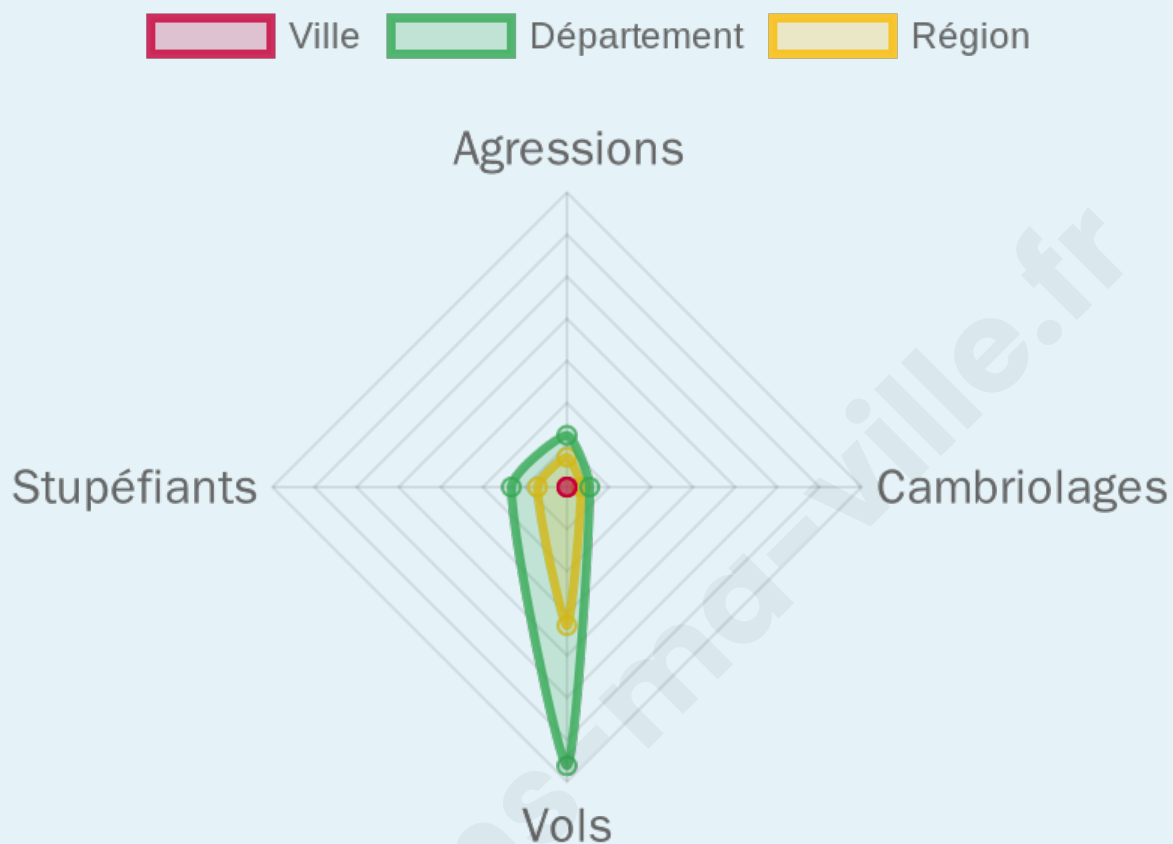
0

## Evolution du nombre d'infractions



## Pour comparer

(en proportion du nombre d'habitants)



Sources : Bases statistiques communale, départementale et régionale de la délinquance enregistrée par la police et la gendarmerie nationales selon les dernières parutions officielles de 2025 portant sur l'année 2024 ([data.gouv](https://data.gouv.fr)).

Agressions physiques / sexuelles : Violences sexuelles, coups et blessures volontaires intrafamiliaux, coups et blessures volontaires, autres coups, blessures volontaires et vols violents sans arme.

Cambriolages : Cambriolages de logements.

Vols : Vols avec armes, vols d'accessoires sur véhicules, vols dans les véhicules, vols de véhicules, vols sans violence contre des personnes, destructions, dégradations volontaires et escroqueries.

Stupéfiants : Trafic de stupéfiants dont (AFD) et usage de stupéfiants.

# Services à la population



## Commerce

Hypermarché	X <a href="#">Gleizé</a> 16km
Supermarché	X <a href="#">Le Perréon</a> 9km
Superette	X <a href="#">Lamure-sur-Azergues</a> 2km
Boulangerie	X <a href="#">Grandris</a> 3km
Boucherie	X <a href="#">Saint-Nizier-d'Azergues</a> 8km
Restaurant	<b>3</b>
Garage	<b>1</b>
Station-service	X <a href="#">Lamure-sur-Azergues</a> 6km
Banque	X <a href="#">Lamure-sur-Azergues</a> 5km
La poste	X <a href="#">Grandris</a> 3km
Coiffeur	X <a href="#">Lamure-sur-Azergues</a> 2km
Tabac	X <a href="#">Claveisolles</a> 9km
Bars / discothèque	<b>1</b>
Bibliothèque	X <a href="#">Chamelet</a> 4km
Cinéma	X <a href="#">Grandris</a> 3km
Vétérinaire	X <a href="#">Sainte-Paule</a> 8km



## Santé

Pharmacie	X <a href="#">Lamure-sur-Azergues</a> 2km
Hôpital	X <a href="#">Tarare</a> 15km
Laboratoire d'analyses médicales	X <a href="#">Amplepuis</a> 14km
Etablissement pour handicapé	X <a href="#">Saint-Appolinaire</a> 7km
EHPA	X <a href="#">Grandris</a> 3km
Médecin	X <a href="#">Lamure-sur-Azergues</a> 5km
Dentiste	X <a href="#">Lamure-sur-Azergues</a> 5km
Chirurgien	X <a href="#">Tarare</a> 14km
Dermatologue	X <a href="#">Lamure-sur-Azergues</a> 5km
Anesthésiste	X <a href="#">Salles-Arbuissonnas-en-Beaujolais</a> 10km
Gastro-entérologue	X <a href="#">Gleizé</a> 16km
Gynécologue	X <a href="#">Lamure-sur-Azergues</a> 5km
Cancérologue	X <a href="#">Lyon</a> 34km
Neurologue	X <a href="#">Gleizé</a> 16km
Ophtalmologue	X <a href="#">Tarare</a> 14km
ORL	X <a href="#">Arnas</a> 16km
Cardiologue	X <a href="#">Lamure-sur-Azergues</a> 5km
Pédiatre	X <a href="#">Arnas</a> 16km
Pneumologue	X <a href="#">Gleizé</a> 16km
Psychologue	X <a href="#">Lamure-sur-Azergues</a> 5km
Radiologue	X <a href="#">Gleizé</a> 16km
Rhumatologue	X <a href="#">Gleizé</a> 16km
Sage-femme	X <a href="#">Lamure-sur-Azergues</a> 5km



## Éducation

Crèche	X <a href="#">Chamelet</a> 4km
Ecole maternelle Public	X <a href="#">Le Perréon</a> 9km
Ecole maternelle Privé	X <a href="#">Lyon</a> 38km
Ecole primaire Public	<b>1</b>
Ecole primaire Privé	X <a href="#">Cublize</a> 9km
Collège Public	X <a href="#">Lamure-sur-Azergues</a> 4km
Collège Privé	X <a href="#">Claveisolles</a> 9km
Lycée Public	X <a href="#">Tarare</a> 14km
Lycée Privé	X <a href="#">Tarare</a> 15km

Sources : Base Sirene des entreprises et de leurs établissements selon les dernières parutions officielles de 2025 portant sur l'année 2024 ([data.gouv](#)). Liste, localisation et tarifs des professionnels de santé selon les dernières parutions officielles de 2025 portant sur l'année 2024 ([opendatasoft](#)) et FINISS Extraction du Fichier des établissements selon les dernières parutions officielles de 2025 portant sur

l'année 2024 ([data.gouv](https://data.gouv.fr)). Adresse et géolocalisation des établissements d'enseignement du premier et second degrés selon les dernières parutions officielles de 2025 portant sur l'année 2024 ([data.education.gouv](https://data.education.gouv.fr))

bien-dans-ma-ville.fr

## Villes autour de Chambost-Allières

Ville	Habitants	Superficie	Pop densité	Pop active	Taux chômage	Revenu moyen	Prix immobilier
Grandris	1 226	15 km <sup>2</sup>	82 h/km <sup>2</sup>	42.1%	4%	21 580 €/an	1 375 €/m <sup>2</sup>
Chamelet (1 avis)	706	14 km <sup>2</sup>	50 h/km <sup>2</sup>	49.6%	3%	24 090 €/an	1 534 €/m <sup>2</sup>
Saint-Just-d'Avray	741	17 km <sup>2</sup>	44 h/km <sup>2</sup>	47.1%	2.7%	23 590 €/an	1 375 €/m <sup>2</sup>
Saint-Cyr-le-Chatoux	154	6 km <sup>2</sup>	26 h/km <sup>2</sup>	49.4%	1.9%	25 650 €/an	2 872 €/m <sup>2</sup>
Lamure-sur-Azergues	1 048	15 km <sup>2</sup>	70 h/km <sup>2</sup>	48.5%	4%	23 260 €/an	1 887 €/m <sup>2</sup>
Létra	901	14 km <sup>2</sup>	64 h/km <sup>2</sup>	50.8%	4.7%	24 730 €/an	2 012 €/m <sup>2</sup>
Dième	199	9 km <sup>2</sup>	22 h/km <sup>2</sup>	45.7%	3%	23 960 €/an	1 697 €/m <sup>2</sup>
Meaux-la-Montagne	223	9 km <sup>2</sup>	25 h/km <sup>2</sup>	46.2%	3.1%	24 390 €/an	1 017 €/m <sup>2</sup>
Vaux-en-Beaujolais	1 169	17 km <sup>2</sup>	69 h/km <sup>2</sup>	51.8%	2.7%	24 940 €/an	1 687 €/m <sup>2</sup>
Saint-Appolinaire	236	5 km <sup>2</sup>	47 h/km <sup>2</sup>	47%	2.1%	23 190 €/an	1 548 €/m <sup>2</sup>
Sainte-Paule	338	7 km <sup>2</sup>	48 h/km <sup>2</sup>	47%	2.1%	24 300 €/an	1 689 €/m <sup>2</sup>
Saint-Nizier-d'Azergues	774	24 km <sup>2</sup>	32 h/km <sup>2</sup>	46.8%	3.1%	22 220 €/an	1 536 €/m <sup>2</sup>
Ternand (1 avis)	762	10 km <sup>2</sup>	76 h/km <sup>2</sup>	47%	2.6%	25 830 €/an	3 140 €/m <sup>2</sup>
Rivolet	585	16 km <sup>2</sup>	37 h/km <sup>2</sup>	49.2%	2.4%	25 220 €/an	2 647 €/m <sup>2</sup>
Cublize	1 360	15 km <sup>2</sup>	91 h/km <sup>2</sup>	45.8%	3.5%	22 890 €/an	1 315 €/m <sup>2</sup>

bien-dans-ma-ville.fr



# Vous aimez votre ville ? Notez-la !

Et faites-nous part de vos remarques constructives



Avec

**BIEN** dans ma **VILLE** 