



Version web

Ville de Chambornay-lès-Pin

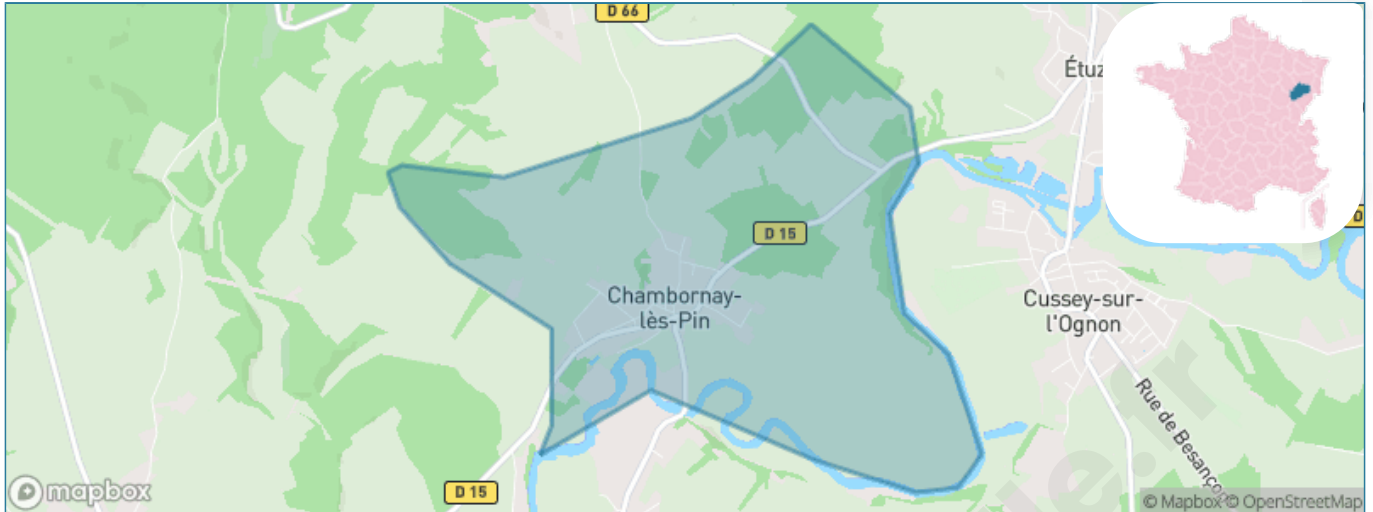
Présenté par

BIEN dans ma **VILLE** 

Sommaire

Situation géographique	3
Statistiques sur la population	4
Evolution du nombre d'habitants	4
Tranche d'âge	5
0-14 ans	5
15-29 ans	5
30-44 ans	5
45-59 ans	5
60-74 ans	5
75-89 ans	5
90 ans et +	5
Activité professionnelle	5
Agriculteurs	5
Artisans, Commerçants	5
Cadres et sup.	5
Professions intermédiaires	5
Employé	5
Ouvrier	5
Retraité	5
Autres	5
Niveau de diplôme	6
Sans diplôme ou CEP	6
Brevet, BEPC, DNB	6
CAP-BEP ou équivalent	6
BAC ou équivalent	6
BAC+2	6
BAC+3 ou +4	6
BAC+5 ou plus	6
Composition des ménages	6
Couple sans enfant	6
Couple avec enfant(s)	6
Famille monoparentale	6
Colocation / Autre	6
Personnes seules	6
Profil électoraux	7
Premier tour	7
Sécurité	8
Evolution du nombre d'infractions	8
Pour comparer	9
Services à la population	10
Commerce	10
Éducation	10
Villes autour de Chambornay-lès-Pin	12

Situation géographique



i Informations clés

- **Région** : Bourgogne-Franche-Comté
- **Département** : Haute-Saône
- **Code postal** : 70150
- **Superficie** : 4 km²

RÉGION
BOURGOGNE
FRANCHE
COMTE



Statistiques sur la population



Nombre d'habitants

393



Age moyen

42 ans



Pop active

43.3%



Taux chômage

5.3%



Pop densité

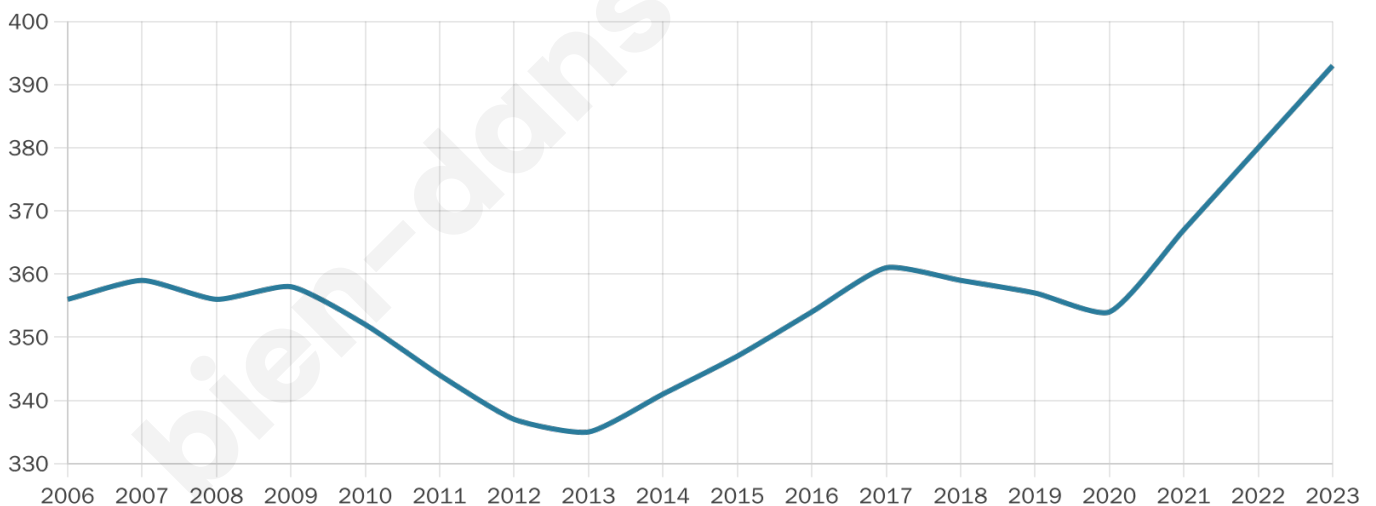
98 h/km²



Revenu moyen

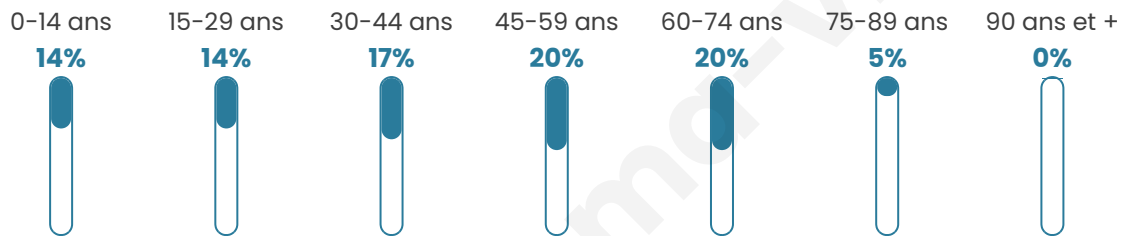
23 890 €/an

Evolution du nombre d'habitants

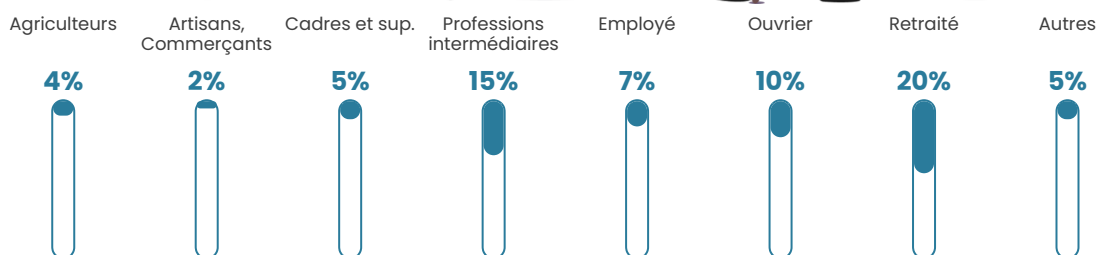


Sources : Institut national de la statistique et des études économiques (insee) selon Les dernières parutions officielles de 2024 portant sur les années 2020, 2021 et 2022.


Tranche d'âge




Activité professionnelle



Niveau de diplôme










Composition des ménages





Profils électoraux

Premier tour

	Emmanuel MACRON	28.22 %
	Marine LE PEN	27.39 %
	Jean-Luc MÉLENCHON	17.01 %
	Éric ZEMMOUR	6.64 %
	Jean LASSALLE	5.81 %
	Yannick JADOT	4.56 %
	Valérie PÉCRESE	4.56 %
	Anne HIDALGO	2.07 %
	Nicolas DUPONT- AIGNAN	2.07 %
	Fabien ROUSSEL	1.24 %
	Nathalie ARTHAUD	0.41 %
	Philippe POUTOU	0.00 %

Second tour

	Emmanuel MACRON	54,13 %
	Marine LE PEN	45,87 %

296 inscrits

Participation : 82.09%

Votes blancs : 6.17%

Votes nuls : 4.12%

296 inscrits

Participation : 83.45%

Votes blancs : 1.21%

Votes nuls : 1.21%

Sécurité



Agressions physiques / sexuelles

0



Cambriolages

0



Vols / dégradations

0



Stupéfiants

0

Evolution du nombre d'infractions



Pour comparer

(en proportion du nombre d'habitants)



Sources : Bases statistiques communale, départementale et régionale de la délinquance enregistrée par la police et la gendarmerie nationales selon les dernières parutions officielles de 2025 portant sur l'année 2024 ([data.gouv](https://data.gouv.fr)).

Agressions physiques / sexuelles : Violences sexuelles, coups et blessures volontaires intrafamiliaux, coups et blessures volontaires, autres coups, blessures volontaires et vols violents sans arme.

Cambriolages : Cambriolages de logements.

Vols : Vols avec armes, vols d'accessoires sur véhicules, vols dans les véhicules, vols de véhicules, vols sans violence contre des personnes, destructions, dégradations volontaires et escroqueries.

Stupéfiants : Trafic de stupéfiants dont (AFD) et usage de stupéfiants.

Services à la population



Commerce

Hypermarché	X <u>Cussey-sur-l'Ognon</u> 3km
Supermarché	X <u>Miserey-Salines</u> 9km
Superette	X <u>Étuz</u> 4km
Boulangerie	X <u>Émagny</u> 3km
Boucherie	X <u>Châtillon-le-Duc</u> 9km
Restaurant	X <u>Cussey-sur-l'Ognon</u> 3km
Garage	X <u>Sauvagney</u> 1km
Station-service	X <u>Cussey-sur-l'Ognon</u> 3km
Banque	X <u>Devecey</u> 8km
La poste	X <u>Cussey-sur-l'Ognon</u> 3km
Coiffeur	X <u>Cussey-sur-l'Ognon</u> 3km
Tabac	X <u>Émagny</u> 3km
Bars / discothèque	X <u>Pin</u> 4km
Bibliothèque	X <u>Burgille</u> 11km
Cinéma	X <u>École-Valentin</u> 9km
Vétérinaire	X <u>Devecey</u> 9km



Santé

Pharmacie	X <u>Cussey-sur-l'Ognon</u> 3km
Hôpital	X <u>Besançon</u> 12km
Laboratoire d'analyses médicales	X <u>École-Valentin</u> 9km
Etablissement pour handicapé	X <u>Pelousey</u> 6km
EHPA	X <u>Les Auxons</u> 5km
Médecin	X <u>Cussey-sur-l'Ognon</u> 3km
Dentiste	X <u>Cussey-sur-l'Ognon</u> 3km
Chirurgien	X <u>Tallenay</u> 10km
Dermatologue	X <u>Besançon</u> 13km
Anesthésiste	X <u>Besançon</u> 12km
Gastro-entérologue	X <u>Besançon</u> 12km
Gynécologue	X <u>Besançon</u> 12km
Cancérologue	X <u>Chalon-sur-Saône</u> 99km
Neurologue	X <u>Besançon</u> 13km
Ophthalmologue	X <u>Besançon</u> 13km
ORL	X <u>Besançon</u> 12km
Cardiologue	X <u>Serre-les-Sapins</u> 11km
Pédiatre	X <u>Besançon</u> 12km
Pneumologue	X <u>Besançon</u> 14km
Psychologue	X <u>Miserey-Salines</u> 7km
Radiologue	X <u>Besançon</u> 11km
Rhumatologue	X <u>Besançon</u> 13km
Sage-femme	X <u>Pouilly-les-Vignes</u> 9km



Éducation

Crèche	X <u>Sauvagney</u> 1km
Ecole maternelle Public	X <u>Émagny</u> 3km
Ecole maternelle Privé	X <u>Divonne-les-Bains</u> 110km
Ecole primaire Public	1
Ecole primaire Privé	X <u>Pirey</u> 10km
Collège Public	X <u>Châtillon-le-Duc</u> 8km
Collège Privé	X <u>Pirey</u> 10km
Lycée Public	X <u>Besançon</u> 11km
Lycée Privé	X <u>Besançon</u> 12km

Sources : Base Sirene des entreprises et de leurs établissements selon les dernières parutions officielles de 2025 portant sur l'année 2024 ([data.gouv](https://data.gouv.fr)). Liste, localisation et tarifs des professionnels de santé selon les dernières parutions officielles de 2025 portant sur l'année 2024 ([opendatasoft](https://opendatasoft.com)) et FINESS Extraction du Fichier des établissements selon les dernières parutions officielles de 2025 portant sur l'année 2024 ([data.gouv](https://data.gouv.fr)). Adresse et géolocalisation des établissements d'enseignement du premier et second degrés selon les dernières parutions officielles de 2025 portant sur l'année 2024 ([data.education.gouv](https://data.education.gouv.fr))

bien-dans-ma-ville.fr

Villes autour de Chambornay-lès-Pin

Ville	Habitants	Superficie	Pop densité	Pop active	Taux chômage	Revenu moyen	Prix immobilier
Sauvagney	196	4 km ²	49 h/km ²	52%	3.1%	23 480 €/an	915 €/m ²
Moncley (1 avis)	308	7 km ²	44 h/km ²	48.4%	2.6%	24 740 €/an	1 774 €/m ²
Vregille	178	4 km ²	45 h/km ²	47.2%	3.4%	26 100 €/an	NC
Gézier-et-Fontenelay	219	12 km ²	18 h/km ²	41.1%	3.7%	23 750 €/an	769 €/m ²
Cussey-sur-l'Ognon	1 055	7 km ²	151 h/km ²	49.3%	3.2%	25 140 €/an	2 035 €/m ²
Pin	732	14 km ²	52 h/km ²	50.1%	4.1%	23 570 €/an	1 688 €/m ²
Émagny	629	5 km ²	126 h/km ²	45.5%	4.6%	23 010 €/an	1 570 €/m ²
Étuz	713	5 km ²	143 h/km ²	48.9%	3.8%	24 450 €/an	1 606 €/m ²
Montboillon	308	8 km ²	39 h/km ²	45.5%	3.6%	25 570 €/an	1 814 €/m ²
Beaumotte-lès-Pin	281	8 km ²	35 h/km ²	43.8%	3.2%	24 110 €/an	1 802 €/m ²
Geneuille	1 280	6 km ²	213 h/km ²	49.7%	2.4%	27 610 €/an	2 593 €/m ²
Boulot	645	7 km ²	92 h/km ²	45.7%	2.8%	25 260 €/an	2 414 €/m ²
Chaucenne	529	4 km ²	132 h/km ²	50.1%	3%	25 200 €/an	1 469 €/m ²
Pelousey (1 avis)	1 617	6 km ²	270 h/km ²	48.3%	2.3%	25 590 €/an	2 101 €/m ²
Chevigney-sur-l'Ognon	296	4 km ²	74 h/km ²	47.6%	4.1%	23 970 €/an	2 431 €/m ²

bien-dans-ma-ville.fr



Vous aimez votre ville ? Notez-la !

Et faites-nous part de vos remarques constructives



Avec

BIEN dans ma **VILLE** 