



Version web

Ville de La Chambonie

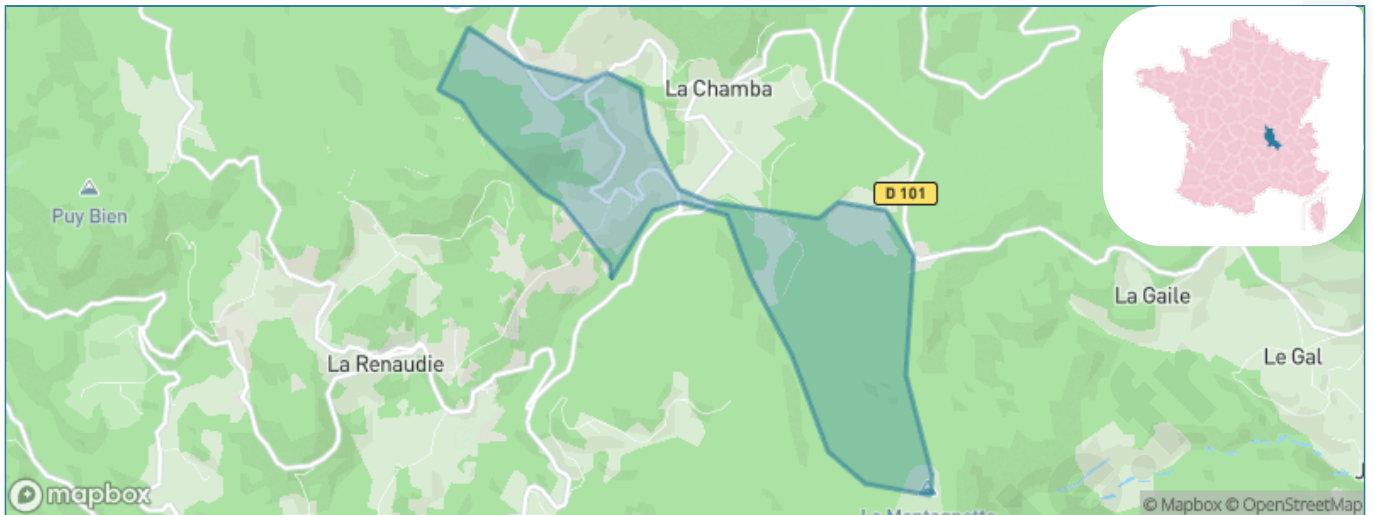
Présenté par

BIEN dans
ma **VILLE** 

Sommaire

Situation géographique	3
Statistiques sur la population	4
Evolution du nombre d'habitants	4
Tranche d'âge	5
0-14 ans	5
15-29 ans	5
30-44 ans	5
45-59 ans	5
60-74 ans	5
75-89 ans	5
90 ans et +	5
Activité professionnelle	5
Agriculteurs	5
Artisans, Commerçants	5
Cadres et sup.	5
Professions intermédiaires	5
Employé	5
Ouvrier	5
Retraité	5
Autres	5
Niveau de diplôme	7
Sans diplôme ou CEP	7
Brevet, BEPC, DNB	7
CAP-BEP ou équivalent	7
BAC ou équivalent	7
BAC+2	7
BAC+3 ou +4	7
BAC+5 ou plus	7
Composition des ménages	7
Couple sans enfant	7
Couple avec enfant(s)	7
Famille monoparentale	7
Colocation / Autre	7
Personnes seules	7
Profils électoraux	8
Premier tour	8
Sécurité	9
Evolution du nombre d'infractions	9
Pour comparer	10
Services à la population	11
Commerce	11
Éducation	11
Villes autour de La Chambonie	12

Situation géographique



i Informations clés

- **Région** : Auvergne-Rhône-Alpes
- **Département** : Loire
- **Code postal** : 42440
- **Superficie** : 4 km²



Loire
LE DÉPARTEMENT

Statistiques sur la population



Nombre d'habitants

39



Age moyen

61 ans



Pop active

33.3%



Taux chômage

5.6%



Pop densité

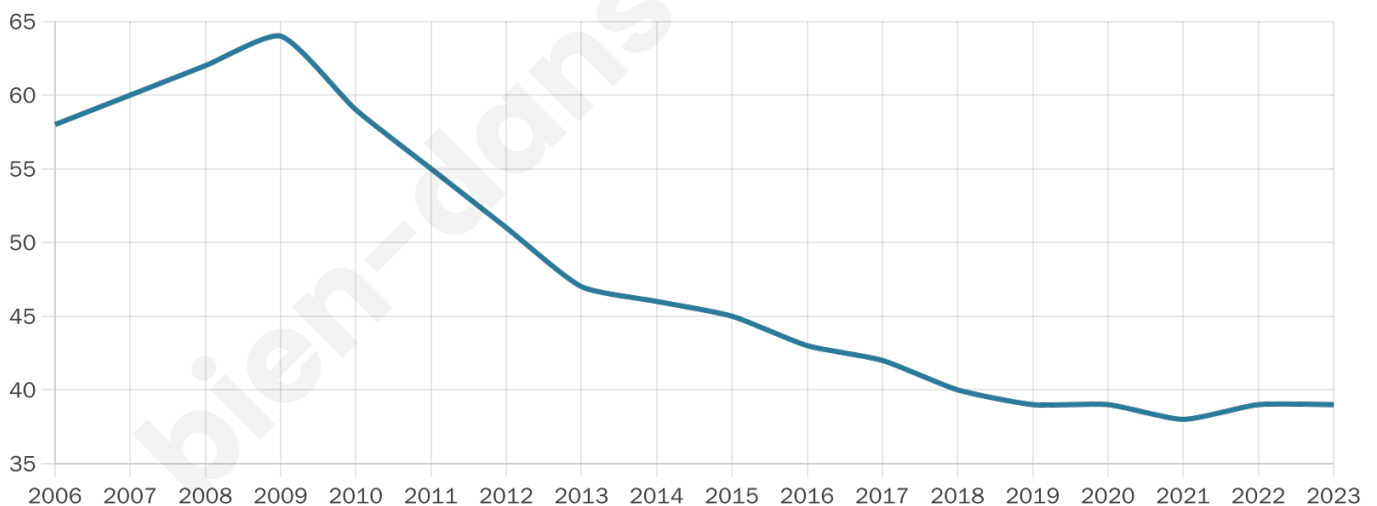
10 h/km²



Revenu moyen

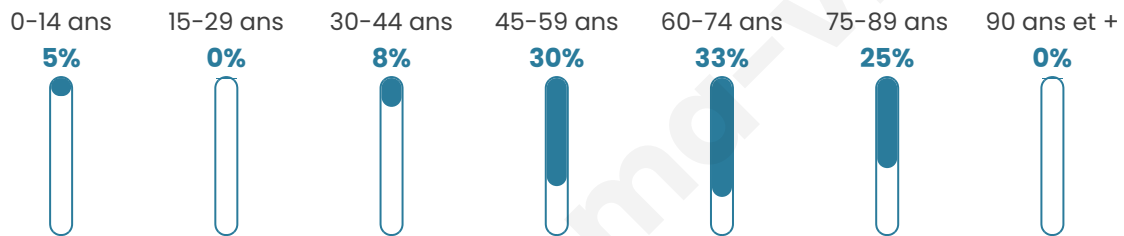
NC

Evolution du nombre d'habitants

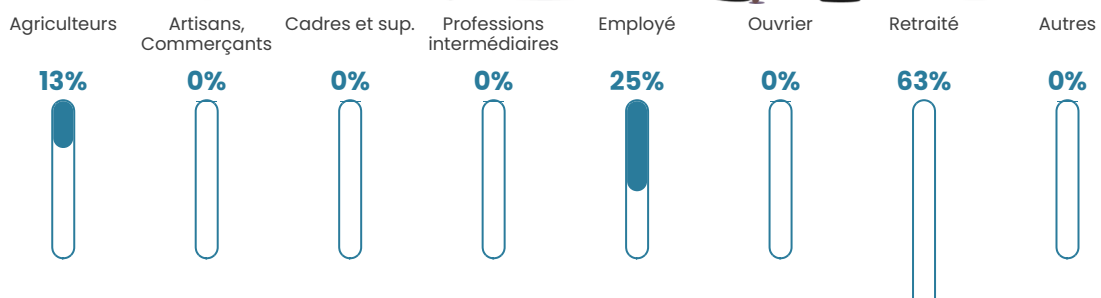


Sources : Institut national de la statistique et des études économiques (insee) selon Les dernières parutions officielles de 2024 portant sur les années 2020, 2021 et 2022.

Tranche d'âge



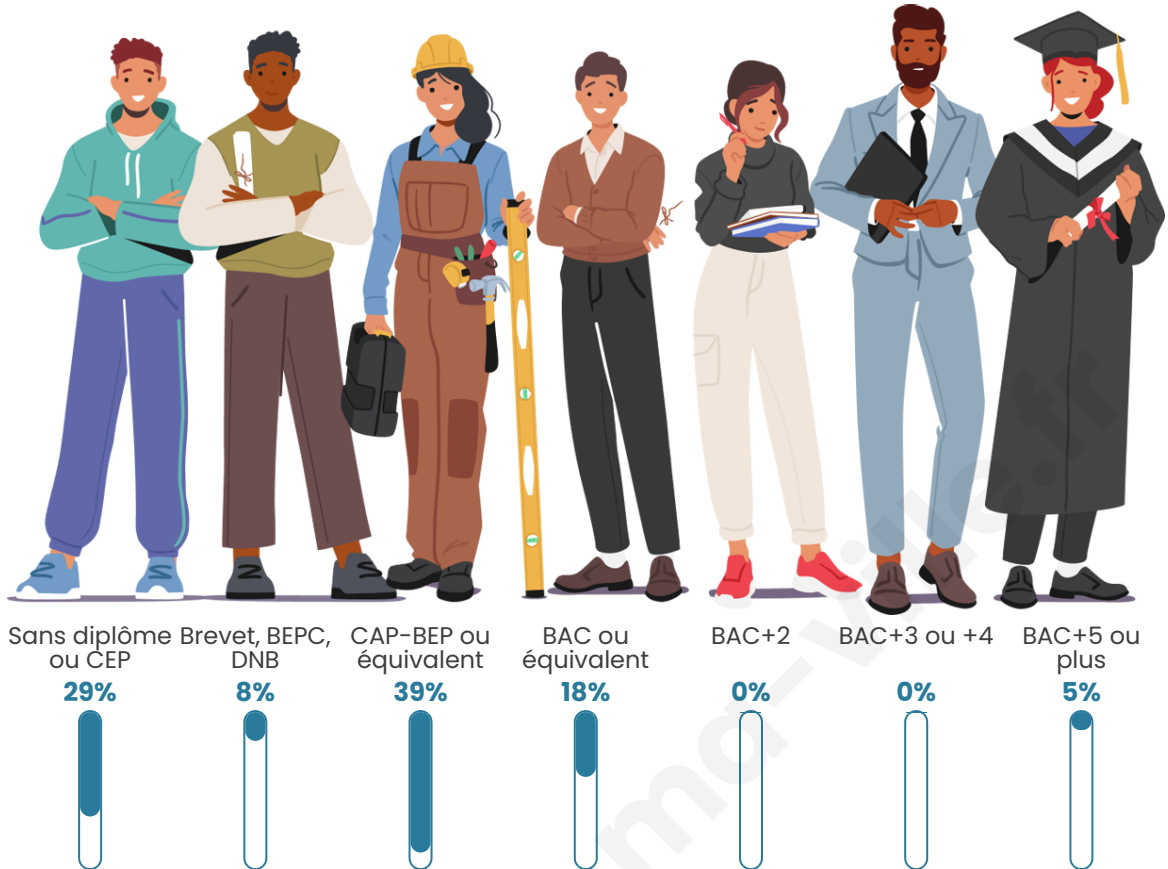
Activité professionnelle






bien-dans-ma-ville.fr

Niveau de diplôme



Composition des ménages



Profils électoraux

Premier tour

	Marine LE PEN	28.95 %
	Jean-Luc MÉLENCHON	21.05 %
	Emmanuel MACRON	18.42 %
	Fabien ROUSSEL	5.26 %
	Jean LASSALLE	5.26 %
	Anne HIDALGO	5.26 %
	Yannick JADOT	5.26 %
	Valérie PÉCRESSE	5.26 %
	Éric ZEMMOUR	2.63 %
	Nicolas DUPONT-AIGNAN	2.63 %
	Nathalie ARTHAUD	0.00 %
	Philippe POUTOU	0.00 %



49 inscrits

Participation : 79.59%

Votes blancs : 2.56%

Votes nuls : 0.00%

Second tour

	Emmanuel MACRON	51,43 %
	Marine LE PEN	48,57 %

49 inscrits

Participation : 79.59%

Votes blancs : 5.13%

Votes nuls : 5.13%

Sécurité



Agressions physiques / sexuelles

0



Cambriolages

0



Vols / dégradations

0



Stupéfiants

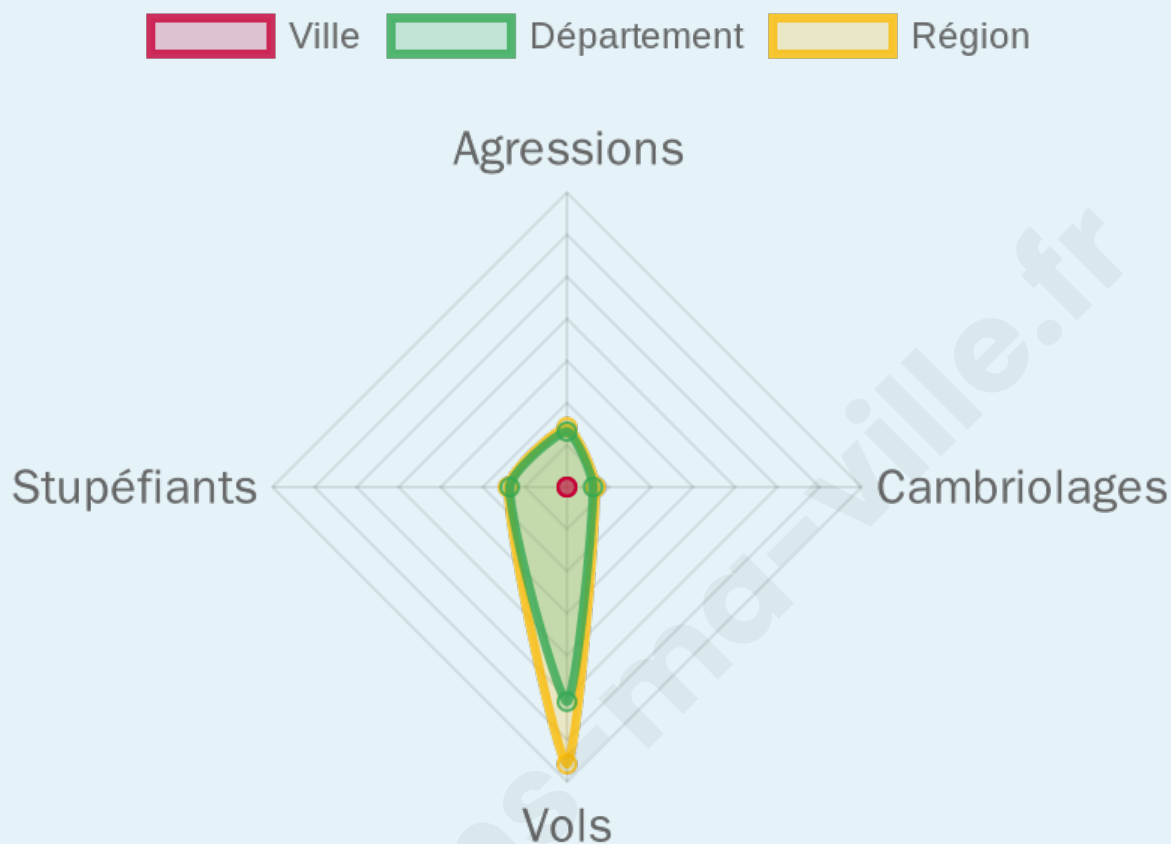
0

Evolution du nombre d'infractions



Pour comparer

(en proportion du nombre d'habitants)



Sources : Bases statistiques communale, départementale et régionale de la délinquance enregistrée par la police et la gendarmerie nationales selon les dernières parutions officielles de 2025 portant sur l'année 2024 ([data.gouv](https://data.gouv.fr)).

Agressions physiques / sexuelles : Violences sexuelles, coups et blessures volontaires intrafamiliaux, coups et blessures volontaires, autres coups, blessures volontaires et vols violents sans arme.

Cambriolages : Cambriolages de logements.

Vols : Vols avec armes, vols d'accessoires sur véhicules, vols dans les véhicules, vols de véhicules, vols sans violence contre des personnes, destructions, dégradations volontaires et escroqueries.

Stupéfiants : Trafic de stupéfiants dont (AFD) et usage de stupéfiants.

Services à la population



Commerce

Hypermarché	X Thiers 21km
Supermarché	X Noirétable 8km
Superette	X Vêtre-sur-Anzon 9km
Boulangerie	X Saint-Jean-la-Vêtre 6km
Boucherie	X Chalmazel-Jeansagnière 9km
Restaurant	X La Renaudie 3km
Garage	X Saint-Jean-la-Vêtre 6km
Station-service	X Noirétable 8km
Banque	X Noirétable 7km
La poste	X Saint-Didier-sur-Rochefort 9km
Coiffeur	X Saint-Jean-la-Vêtre 6km
Tabac	X Noirétable 8km
Bars / discothèque	X La Chamba 1km
Bibliothèque	X Chabreloche 16km
Cinéma	X Courpière 16km
Vétérinaire	X Noirétable 7km



Santé

Pharmacie	X Noirétable 7km
Hôpital	X Thiers 22km
Laboratoire d'analyses médicales	X Boën-sur-Lignon 20km
Etablissement pour handicapé	X Les Salles 11km
EHPA	X Noirétable 8km
Médecin	X Noirétable 7km
Dentiste	X Noirétable 7km
Chirurgien	X Thiers 21km
Dermatologue	X Thiers 21km
Anesthésiste	X Mornand-en-Forez 30km
Gastro-entérologue	X Sainte-Agathe 11km
Gynécologue	X Montbrison 29km
Cancérologue	X Clermont-Ferrand 50km
Neurologue	X Roanne 39km
Ophthalmologue	X Montbrison 29km
ORL	X Montbrison 30km
Cardiologue	X Thiers 19km
Pédiatre	X Feurs 37km
Pneumologue	X Cournon-d'Auvergne 46km
Psychologue	X Thiers 20km
Radiologue	X Sainte-Agathe 15km
Rhumatologue	X Roanne 39km
Sage-femme	X Thiers 20km



Éducation

Crèche	X Saint-Georges-en-Couzan 15km
Ecole maternelle Public	X Les Salles 11km
Ecole maternelle Privé	X Montbrison 29km
Ecole primaire Public	X Le Brugeron 5km
Ecole primaire Privé	X Noirétable 8km
Collège Public	X Noirétable 7km
Collège Privé	X Courpière 17km
Lycée Public	X Noirétable 8km
Lycée Privé	X Courpière 17km

Sources : Base Sirene des entreprises et de leurs établissements selon les dernières parutions officielles de 2025 portant sur l'année 2024 ([data.gouv](#)). Liste, localisation et tarifs des professionnels de santé selon les dernières parutions officielles de 2025 portant sur l'année 2024 ([opendatasoft](#)) et FINISS Extraction du Fichier des établissements selon les dernières parutions officielles de 2025 portant sur l'année 2024 ([data.gouv](#)). Adresse et géolocalisation des établissements d'enseignement du premier et second degrés selon les dernières parutions officielles de 2025 portant sur l'année 2024 ([data.education.gouv](#))

Villes autour de La Chambonie

Ville	Habitants	Superficie	Pop densité	Pop active	Taux chômage	Revenu moyen	Prix immobilier
La Chamba	42	5 km ²	8 h/km ²	42.9%	2.4%	NC	1 172 €/m ²
La Renaudie	132	18 km ²	7 h/km ²	40.2%	4.5%	18 930 €/an	687 €/m ²
Le Brugeron	256	27 km ²	9 h/km ²	44.9%	4.7%	22 290 €/an	1 350 €/m ²
Saint-Jean-la-Vêtre	303	16 km ²	19 h/km ²	48.5%	4.3%	20 040 €/an	1 435 €/m ²
Vollore-Montagne	312	21 km ²	15 h/km ²	42.9%	2.9%	20 830 €/an	867 €/m ²
La Côte-en-Couzan	62	9 km ²	7 h/km ²	43.5%	4.8%	NC	595 €/m ²
Saint-Priest-la-Vêtre	141	5 km ²	28 h/km ²	46.1%	2.1%	20 660 €/an	1 123 €/m ²
Noirétable	1 585	40 km ²	40 h/km ²	39.7%	3%	21 330 €/an	988 €/m ²
La Valla-sur-Rochefort	105	9 km ²	12 h/km ²	36.2%	0%	NC	1 023 €/m ²
Olmet (1 avis)	192	15 km ²	13 h/km ²	38%	5.7%	19 410 €/an	902 €/m ²
Saint-Didier-sur-Rochefort (1 avis)	520	22 km ²	24 h/km ²	31%	5%	18 650 €/an	679 €/m ²
Saint-Pierre-la-Bourlhonne	136	11 km ²	12 h/km ²	38.2%	7.4%	20 250 €/an	719 €/m ²
Chalmazel-Jeansagnière (1 avis)	457	53 km ²	9 h/km ²	37.9%	3.1%	18 760 €/an	1 026 €/m ²
Vêtre-sur-Anzon	564	20 km ²	28 h/km ²	39%	3.9%	19 230 €/an	923 €/m ²
Aubusson-d'Auvergne	215	6 km ²	36 h/km ²	55.8%	7.9%	22 300 €/an	650 €/m ²

bien-dans-ma-ville.fr



Vous aimez votre ville ? Notez-la !

Et faites-nous part de vos remarques constructives



Avec

BIEN dans ma **VILLE** 