



Version web

Ville de Chambéry

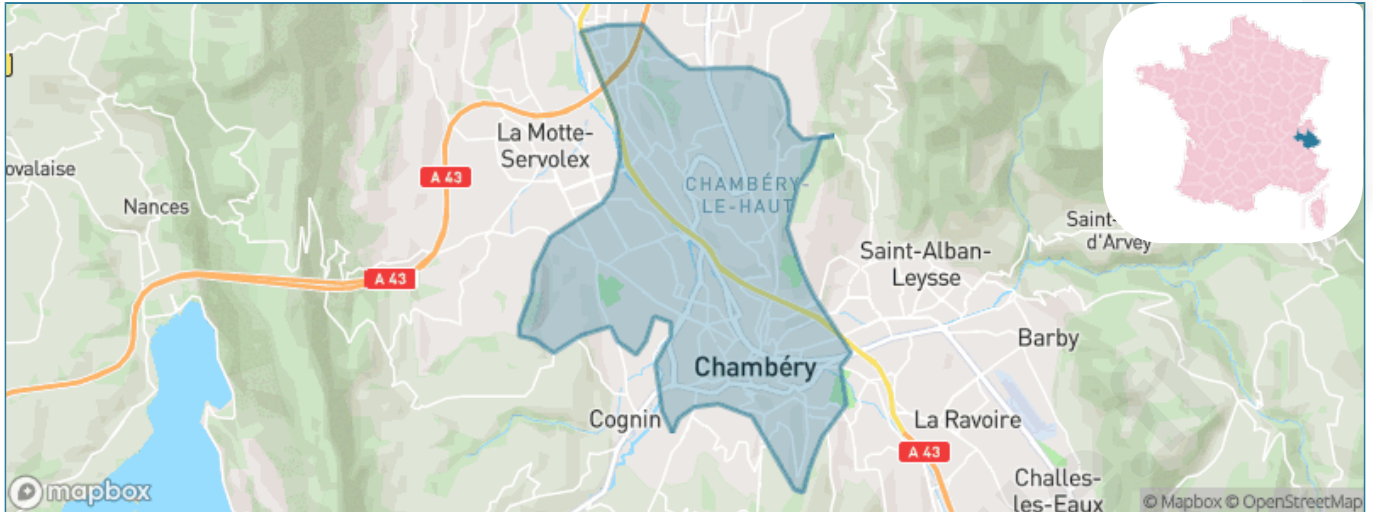
Présenté par

BIEN dans
ma **VILLE** 

Sommaire

Situation géographique	3
Statistiques sur la population	4
Evolution du nombre d'habitants	4
Tranche d'âge	5
0-14 ans	5
15-29 ans	5
30-44 ans	5
45-59 ans	5
60-74 ans	5
75-89 ans	5
90 ans et +	5
Activité professionnelle	5
Agriculteurs	5
Artisans, Commerçants	5
Cadres et sup.	5
Professions intermédiaires	5
Employé	5
Ouvrier	5
Retraité	5
Autres	5
Niveau de diplôme	6
Sans diplôme ou CEP	6
Brevet, BEPC, DNB	6
CAP-BEP ou équivalent	6
BAC ou équivalent	6
BAC+2	6
BAC+3 ou +4	6
BAC+5 ou plus	6
Composition des ménages	6
Couple sans enfant	6
Couple avec enfant(s)	6
Famille monoparentale	6
Colocation / Autre	6
Personnes seules	6
Profil électoraux	7
Premier tour	7
Sécurité	8
Evolution du nombre d'infractions	8
Pour comparer	9
Services à la population	10
Commerce	10
Éducation	10
Villes autour de Chambéry	11
Avis sur la ville de Chambéry	12
Moyenne par critère	12
Villes autour de Chambéry	12
Répartition des avis par note	12
Répartition des avis par note	12

Situation géographique



i Informations clés

- **Région** : Auvergne-Rhône-Alpes
- **Département** : Savoie
- **Code postal** : 73000
- **Superficie** : 21 km²



LE DÉPARTEMENT

Statistiques sur la population



Nombre d'habitants

59 964



Age moyen

40 ans



Pop active

45.7%



Taux chômage

9.4%



Pop densité

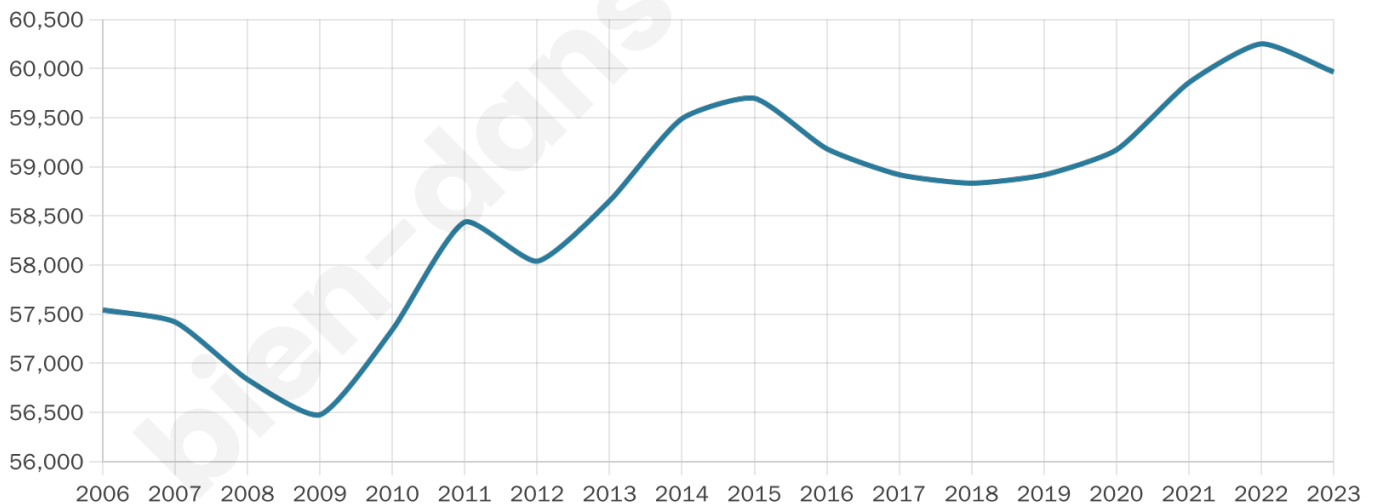
2 855 h/km²



Revenu moyen

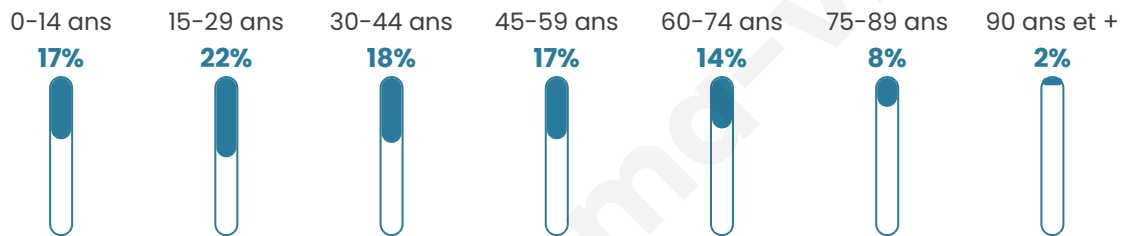
21 950 €/an

Evolution du nombre d'habitants

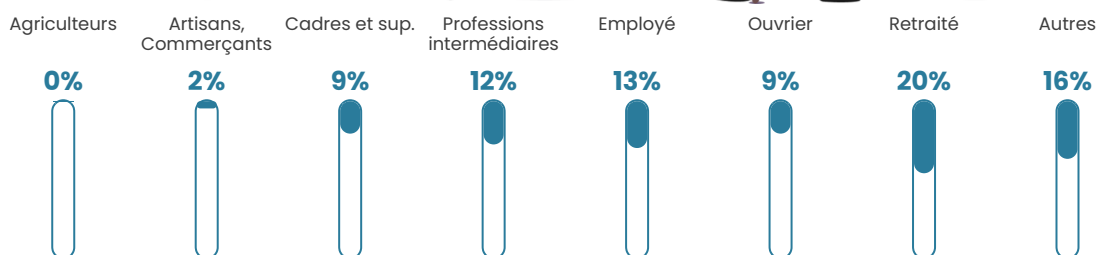


Sources : Institut national de la statistique et des études économiques (insee) selon Les dernières parutions officielles de 2024 portant sur les années 2020, 2021 et 2022.

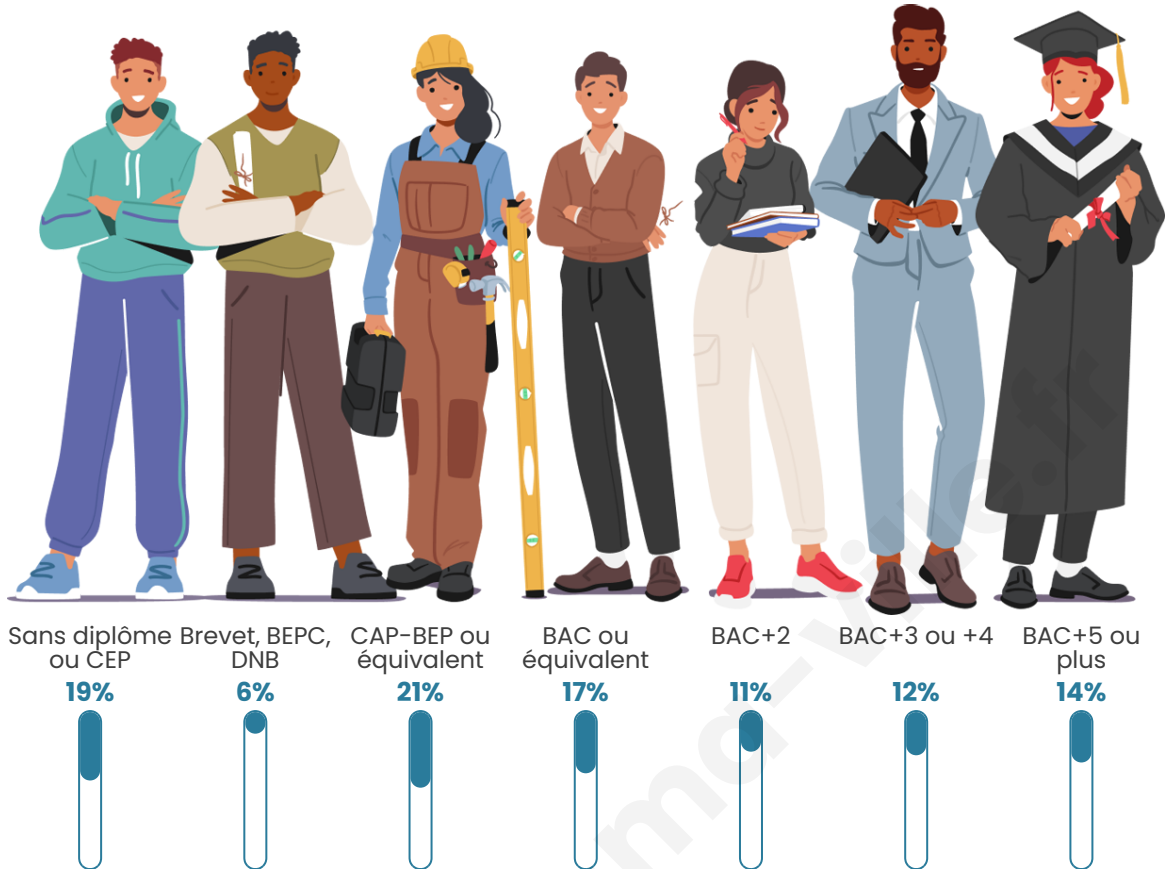
Tranche d'âge




Activité professionnelle



Niveau de diplôme















Composition des ménages



Profils électoraux

Premier tour

	Jean-Luc MÉLENCHON	32.60 %
	Emmanuel MACRON	25.47 %
	Marine LE PEN	14.07 %
	Yannick JADOT	7.67 %
	Éric ZEMMOUR	6.01 %
	Valérie PÉCRESSÉ	4.71 %
	Anne HIDALGO	2.35 %
	Fabien ROUSSEL	2.16 %
	Jean LASSALLE	2.00 %
	Nicolas DUPONT- AIGNAN	1.88 %
	Philippe POUTOU	0.72 %
	Nathalie ARTHAUD	0.36 %



33 591 inscrits

Participation : 75.47%

Votes blancs : 1.28%

Votes nuls : 0.50%

Second tour

	Emmanuel MACRON	70,64 %
	Marine LE PEN	29,36 %

33 576 inscrits

Participation : 69.47%

Votes blancs : 7.23%

Votes nuls : 2.11%

Sécurité



Agressions physiques / sexuelles

707



Cambriolages

192



Vols / dégradations

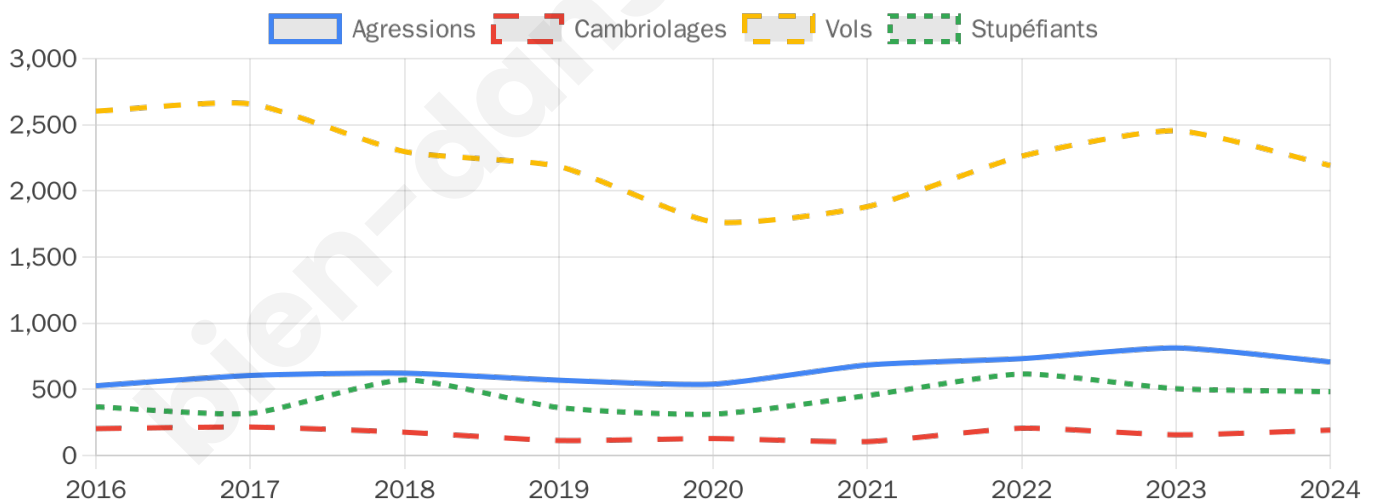
2 192



Stupéfiants

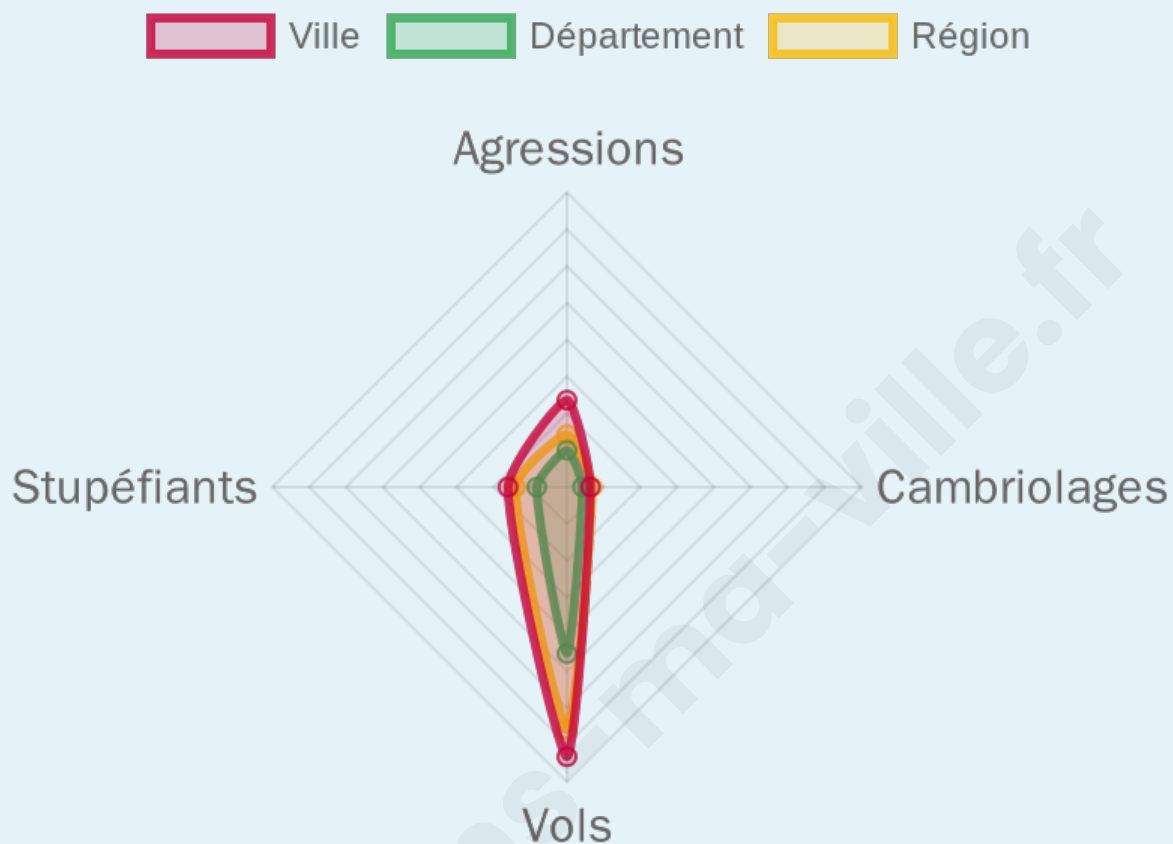
482

Evolution du nombre d'infractions



Pour comparer

(en proportion du nombre d'habitants)



Sources : Bases statistiques communale, départementale et régionale de la délinquance enregistrée par la police et la gendarmerie nationales selon les dernières parutions officielles de 2025 portant sur l'année 2024 ([data.gouv](https://data.gouv.fr)).

Agressions physiques / sexuelles : Violences sexuelles, coups et blessures volontaires intrafamiliaux, coups et blessures volontaires, autres coups, blessures volontaires et vols violents sans arme.

Cambriolages : Cambriolages de logements.

Vols : Vols avec armes, vols d'accessoires sur véhicules, vols dans les véhicules, vols de véhicules, vols sans violence contre des personnes, destructions, dégradations volontaires et escroqueries.

Stupéfiants : Trafic de stupéfiants dont (AFD) et usage de stupéfiants.

Services à la population



Commerce

Hypermarché	2
Supermarché	15
Superette	40
Boulangerie	35
Boucherie	16
Restaurant	151
Garage	55
Station-service	8
Banque	41
La poste	458
Coiffeur	118
Tabac	14
Bars / discothèque	52
Bibliothèque	4
Cinéma	5
Vétérinaire	14



Santé

Pharmacie	21
Hôpital	2
Laboratoire d'analyses médicales	9
Etablissement pour handicapé	9
EHPA	12
Médecin	65
Dentiste	41
Chirurgien	12
Dermatologue	5
Anesthésiste	2
Gastro-entérologue	2
Gynécologue	7
Cancérologue	X <u>Challes-les-Eaux</u> 4km
Neurologue	2
Ophthalmologue	15
ORL	4
Cardiologue	8
Pédiatre	6
Pneumologue	2
Psychologue	11
Radiologue	23
Rhumatologue	2
Sage-femme	7



Éducation

Crèche	9
Ecole maternelle Public	14
Ecole maternelle Privé	X <u>Rumilly</u> 33km
Ecole primaire Public	18
Ecole primaire Privé	6
Collège Public	4
Collège Privé	2
Lycée Public	4
Lycée Privé	3

Sources : Base Sirene des entreprises et de leurs établissements selon les dernières parutions officielles de 2025 portant sur l'année 2024 ([data.gouv](https://data.gouv.fr)). Liste, localisation et tarifs des professionnels de santé selon les dernières parutions officielles de 2025 portant sur l'année 2024 ([opendatasoft](https://opendatasoft.com)) et FINISS Extraction du Fichier des établissements selon les dernières parutions officielles de 2025 portant sur l'année 2024 ([data.gouv](https://data.gouv.fr)). Adresse et géolocalisation des établissements d'enseignement du premier et second degrés selon les dernières parutions officielles de 2025 portant sur l'année 2024 ([data.education.gouv](https://data.education.gouv.fr))

Villes autour de Chambéry

Ville	Habitants	Superficie	Pop densité	Pop active	Taux chômage	Revenu moyen	Prix immobilier
Bassens (4 avis)	5 175	3 km ²	1 725 h/km ²	51%	3.8%	25 220 €/an	2 630 €/m ²
Barberaz (9 avis)	5 306	3 km ²	1 769 h/km ²	47.1%	4.4%	25 400 €/an	3 149 €/m ²
Jacob-Bellecombette	4 499	2 km ²	2 250 h/km ²	41.6%	3.6%	25 720 €/an	2 815 €/m ²
Saint-Alban-Leyse (4 avis)	6 734	8 km ²	842 h/km ²	46.2%	3.8%	26 200 €/an	2 795 €/m ²
Cognin (2 avis)	6 954	4 km ²	1 739 h/km ²	40.9%	4.4%	23 270 €/an	2 356 €/m ²
La Ravoire (7 avis)	9 332	6 km ²	1 555 h/km ²	46.4%	4.8%	24 520 €/an	2 503 €/m ²
Barby (4 avis)	3 772	2 km ²	1 886 h/km ²	47.6%	5.3%	23 760 €/an	2 656 €/m ²
Verel-Pragondran	640	6 km ²	107 h/km ²	40.5%	1.1%	29 630 €/an	3 233 €/m ²
Saint-Baldoph	2 949	6 km ²	492 h/km ²	43.2%	2.4%	28 510 €/an	2 839 €/m ²
Challes-les-Eaux (9 avis)	5 630	5 km ²	1 126 h/km ²	48.9%	3.8%	26 880 €/an	2 961 €/m ²
Montagnole	1 038	11 km ²	94 h/km ²	46.2%	3.5%	27 980 €/an	3 163 €/m ²
Curienne (2 avis)	704	8 km ²	88 h/km ²	45.3%	3.3%	26 620 €/an	3 147 €/m ²
La Motte-Servolex (15 avis)	12 067	29 km ²	416 h/km ²	47.6%	3.6%	26 440 €/an	2 865 €/m ²
Saint-Jeoire-Prieuré	1 999	5 km ²	400 h/km ²	52%	1.8%	26 270 €/an	3 366 €/m ²
Saint-Cassin	1 046	14 km ²	75 h/km ²	44.8%	2.9%	26 050 €/an	2 625 €/m ²

Avis sur la ville de Chambéry



Moyenne par critère



Villes autour de Chambéry

Ville	Note globale	Sécurité	Éducation	Sport Loisir	Environnement	Vie pratique
Bassens (4 avis)	2.8	4.0	2.8	1.3	3.3	2.5
Barberaz (9 avis)	3.1	3.1	3.3	3.6	3.0	2.7
Jacob-Bellecombette	-	-	-	-	-	-
Saint-Alban-Leysses (4 avis)	2.3	2.0	2.0	3.0	2.8	1.8
Cognin (2 avis)	3.5	3.0	3.0	3.0	4.0	4.5
La Ravoire (7 avis)	4.0	4.3	3.9	3.7	4.0	4.0
Barby (4 avis)	4.0	3.8	3.8	4.5	4.3	3.8
Verel-Pragondran	-	-	-	-	-	-
Saint-Baldoph	-	-	-	-	-	-
Challes-les-Eaux (9 avis)	4.1	4.3	4.2	4.1	4.2	3.7
Montagnole	-	-	-	-	-	-
Curienne (2 avis)	2.1	1.5	3.0	3.0	1.0	2.0
La Motte-Servolex (15 avis)	4.1	4.2	4.3	4.4	3.9	3.7
Saint-Jeoire-Prieuré	-	-	-	-	-	-
Saint-Cassin	-	-	-	-	-	-



Vous aimez votre ville ? Notez-la !

Et faites-nous part de vos remarques constructives



Avec

BIEN dans ma **VILLE** 