



Version web

# Ville de Chamadelle

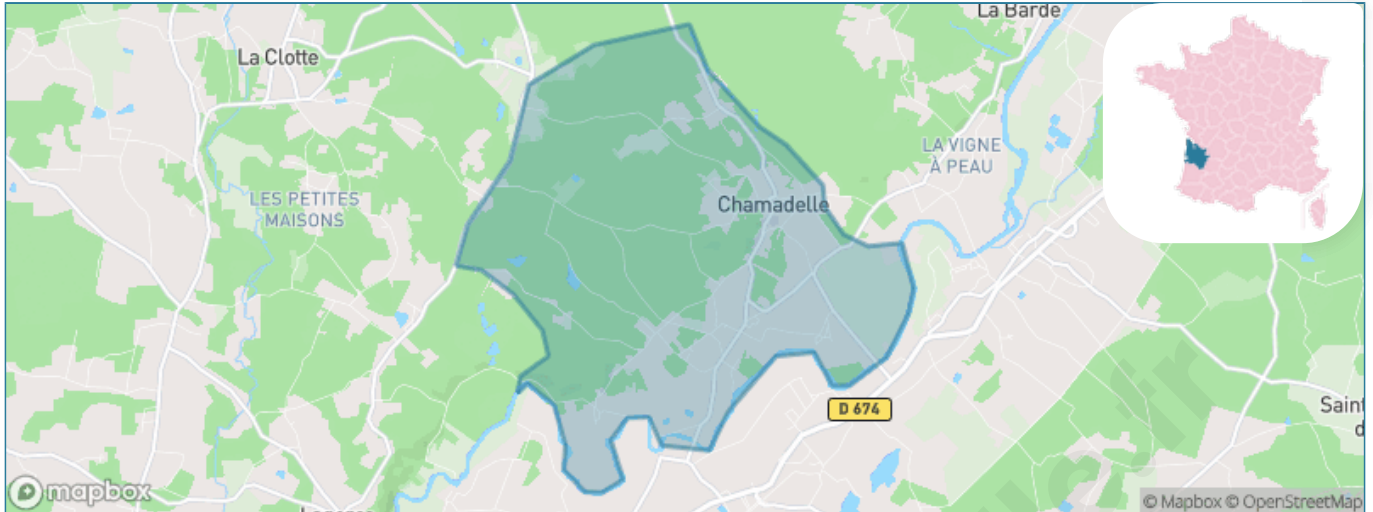
Présenté par

**BIEN** dans  
ma **VILLE** 

# Sommaire

Situation géographique .....	3
Statistiques sur la population .....	4
Evolution du nombre d'habitants .....	4
Tranche d'âge .....	5
0-14 ans .....	5
15-29 ans .....	5
30-44 ans .....	5
45-59 ans .....	5
60-74 ans .....	5
75-89 ans .....	5
90 ans et + .....	5
Activité professionnelle .....	5
Agriculteurs .....	5
Artisans, Commerçants .....	5
Cadres et sup. ....	5
Professions intermédiaires .....	5
Employé .....	5
Ouvrier .....	5
Retraité .....	5
Autres .....	5
Niveau de diplôme .....	6
Sans diplôme ou CEP .....	6
Brevet, BEPC, DNB .....	6
CAP-BEP ou équivalent .....	6
BAC ou équivalent .....	6
BAC+2 .....	6
BAC+3 ou +4 .....	6
BAC+5 ou plus .....	6
Composition des ménages .....	6
Couple sans enfant .....	6
Couple avec enfant(s) .....	6
Famille monoparentale .....	6
Colocation / Autre .....	6
Personnes seules .....	6
Profils électoraux .....	7
Premier tour .....	7
Sécurité .....	8
Evolution du nombre d'infractions .....	8
Pour comparer .....	9
Services à la population .....	10
Commerce .....	10
Éducation .....	10
Villes autour de Chamadelle .....	11

# Situation géographique



## i Informations clés

- **Région** : Nouvelle-Aquitaine
- **Département** : Gironde
- **Code postal** : 33230
- **Superficie** : 15 km<sup>2</sup>



# Statistiques sur la population



Nombre d'habitants

**725**



Age moyen

**42 ans**



Pop active

**48.1%**



Taux chômage

**8.4%**



Pop densité

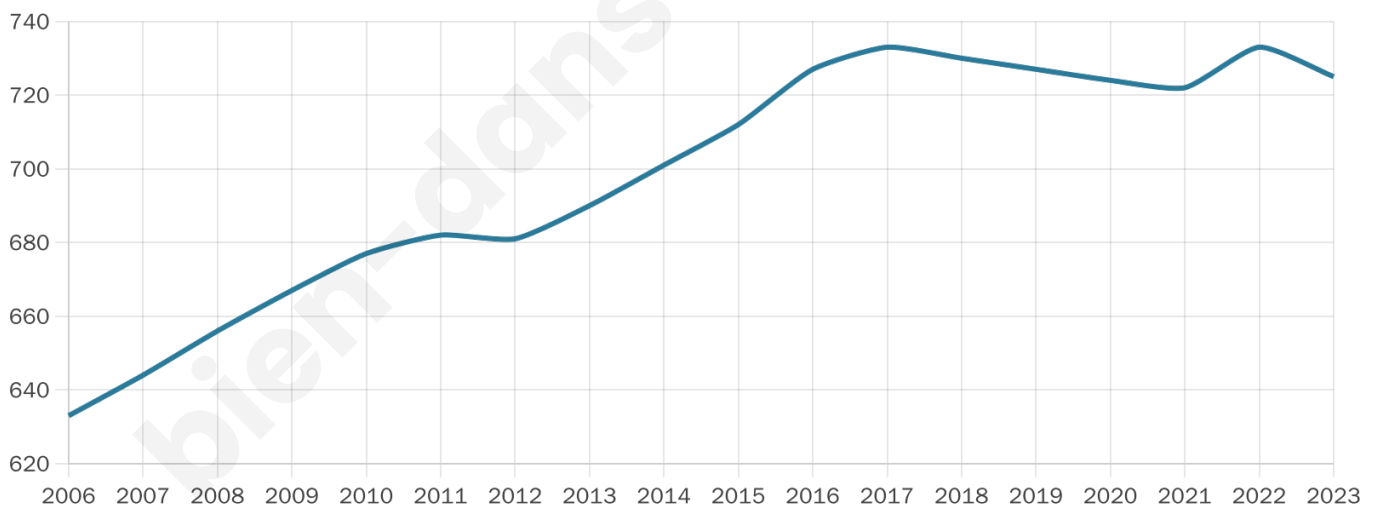
**48 h/km<sup>2</sup>**



Revenu moyen

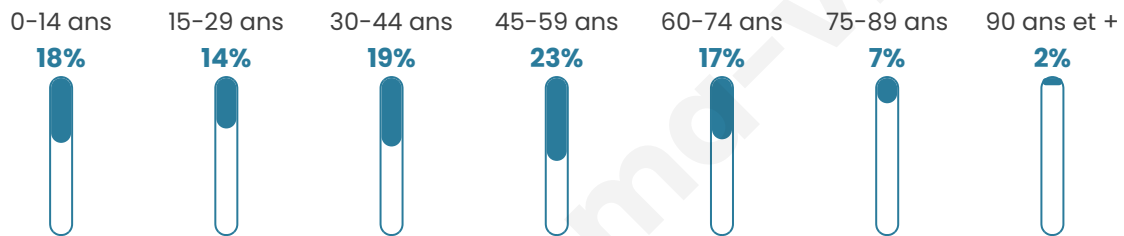
**21 670 €/an**

## Evolution du nombre d'habitants

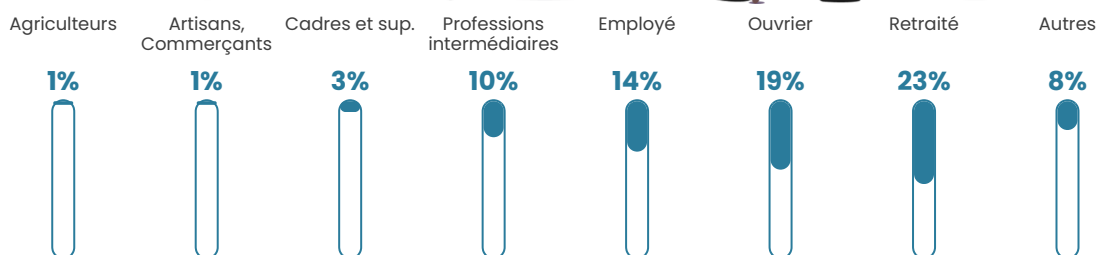


Sources : Institut national de la statistique et des études économiques (insee) selon Les dernières parutions officielles de 2024 portant sur les années 2020, 2021 et 2022.

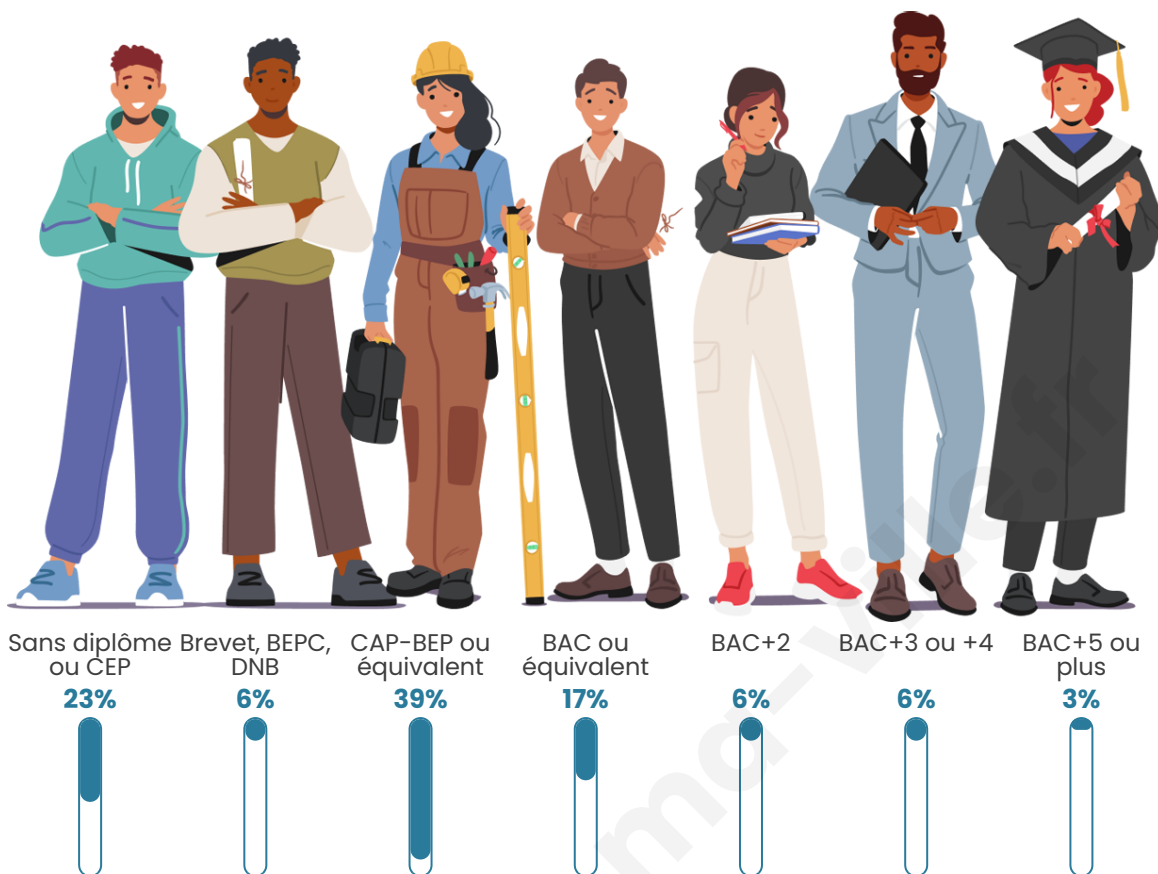
## Tranche d'âge



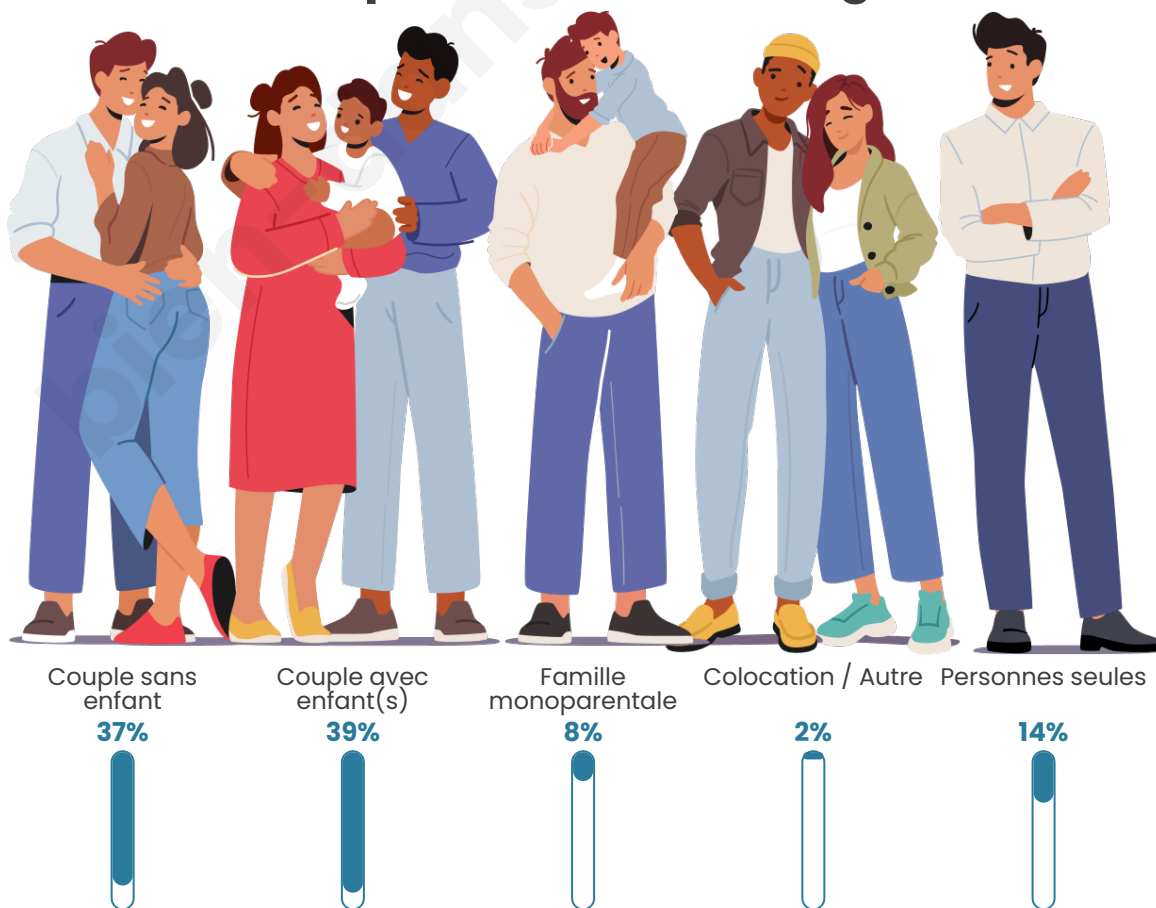
## Activité professionnelle



## Niveau de diplôme














## Composition des ménages



# Profils électoraux

## Premier tour

	Marine LE PEN	43.33 %
	Emmanuel MACRON	19.11 %
	Jean-Luc MÉLENCHON	16.22 %
	Éric ZEMMOUR	4.00 %
	Nicolas DUPONT-AIGNAN	3.78 %
	Fabien ROUSSEL	3.56 %
	Jean LASSALLE	3.11 %
	Valérie PÉCRESSÉ	2.44 %
	Yannick JADOT	2.00 %
	Anne HIDALGO	1.33 %
	Nathalie ARTHAUD	0.89 %
	Philippe POUTOU	0.22 %



### 555 inscrits

Participation : 82.52%

Votes blancs : 1.31%

Votes nuls : 0.44%

## Second tour

	Emmanuel MACRON	34,98 %
	Marine LE PEN	65,02 %

### 555 inscrits

Participation : 79.82%

Votes blancs : 6.09%

Votes nuls : 2.26%

# Sécurité



Agressions physiques / sexuelles

0



Cambriolages

0



Vols / dégradations

0



Stupéfiants

0

## Evolution du nombre d'infractions



## Pour comparer

(en proportion du nombre d'habitants)

■ Ville ■ Département ■ Région



Sources : Bases statistiques communale, départementale et régionale de la délinquance enregistrée par la police et la gendarmerie nationales selon les dernières parutions officielles de 2025 portant sur l'année 2024 ([data.gouv](https://data.gouv.fr)).

Agressions physiques / sexuelles : Violences sexuelles, coups et blessures volontaires intrafamiliaux, coups et blessures volontaires, autres coups, blessures volontaires et vols violents sans arme.

Cambriolages : Cambriolages de logements.

Vols : Vols avec armes, vols d'accessoires sur véhicules, vols dans les véhicules, vols de véhicules, vols sans violence contre des personnes, destructions, dégradations volontaires et escroqueries.

Stupéfiants : Trafic de stupéfiants dont (AFD) et usage de stupéfiants.

# Services à la population



## Commerce

Hypermarché	X <a href="#">Coutras</a> 7km
Supermarché	X <a href="#">Coutras</a> 7km
Superette	1
Boulangerie	X <a href="#">Les Églisottes-et-Chalaires</a> 2km
Boucherie	X <a href="#">Saint-Aigulin</a> 8km
Restaurant	X <a href="#">Les Peintures</a> 3km
Garage	X <a href="#">Les Églisottes-et-Chalaires</a> 2km
Station-service	X <a href="#">Saint-Aigulin</a> 7km
Banque	X <a href="#">Saint-Aigulin</a> 8km
La poste	1
Coiffeur	X <a href="#">Les Églisottes-et-Chalaires</a> 2km
Tabac	X <a href="#">Les Églisottes-et-Chalaires</a> 2km
Bars / discothèque	X <a href="#">Les Églisottes-et-Chalaires</a> 2km
Bibliothèque	X <a href="#">Coutras</a> 8km
Cinéma	X <a href="#">Montguyon</a> 16km
Vétérinaire	X <a href="#">Coutras</a> 7km



## Santé

Pharmacie	X <a href="#">Les Églisottes-et-Chalaires</a> 2km
Hôpital	X <a href="#">Boscamnant</a> 11km
Laboratoire d'analyses médicales	X <a href="#">Coutras</a> 7km
Etablissement pour handicapé	X <a href="#">Coutras</a> 7km
EHPA	X <a href="#">Coutras</a> 8km
Médecin	X <a href="#">Les Églisottes-et-Chalaires</a> 2km
Dentiste	X <a href="#">Coutras</a> 8km
Chirurgien	X <a href="#">Montpon-Ménéstérol</a> 21km
Dermatologue	X <a href="#">Libourne</a> 22km
Anesthésiste	X <a href="#">Saint Aulaye-Puymangou</a> 20km
Gastro-entérologue	X <a href="#">Saint-André-de-Cubzac</a> 32km
Gynécologue	X <a href="#">Libourne</a> 24km
Cancérologue	X <a href="#">Bordeaux</a> 48km
Neurologue	X <a href="#">Villefranche-de-Lonchat</a> 20km
Ophtalmologue	X <a href="#">Coutras</a> 8km
ORL	X <a href="#">Libourne</a> 24km
Cardiologue	X <a href="#">Libourne</a> 22km
Pédiatre	X <a href="#">Libourne</a> 23km
Pneumologue	X <a href="#">Libourne</a> 24km
Psychologue	X <a href="#">Libourne</a> 24km
Radiologue	X <a href="#">Coutras</a> 8km
Rhumatologue	X <a href="#">Libourne</a> 24km
Sage-femme	X <a href="#">Coutras</a> 8km



## Éducation

Crèche	X <a href="#">Les Églisottes-et-Chalaires</a> 2km
Ecole maternelle Public	X <a href="#">Saint-Martin-de-Coux</a> 6km
Ecole maternelle Privé	X <a href="#">Bordeaux</a> 48km
Ecole primaire Public	1
Ecole primaire Privé	X <a href="#">Coutras</a> 8km
Collège Public	X <a href="#">Coutras</a> 8km
Collège Privé	X <a href="#">La Roche-Chalais</a> 8km
Lycée Public	X <a href="#">Montagne</a> 18km
Lycée Privé	X <a href="#">Saint-Médard-de-Guizières</a> 9km

Sources : Base Sirene des entreprises et de leurs établissements selon les dernières parutions officielles de 2025 portant sur l'année 2024 ([data.gouv](#)). Liste, localisation et tarifs des professionnels de santé selon les dernières parutions officielles de 2025 portant sur l'année 2024 ([opendatasoft](#)) et FINISS Extraction du Fichier des établissements selon les dernières parutions officielles de 2025 portant sur l'année 2024 ([data.gouv](#)). Adresse et géolocalisation des établissements d'enseignement du premier et second degrés selon les dernières parutions officielles de 2025 portant sur l'année 2024 ([data.education.gouv](#))

## Villes autour de Chamadelle

Ville	Habitants	Superficie	Pop densité	Pop active	Taux chômage	Revenu moyen	Prix immobilier
Les Églisottes-et-Chalaures	2 205	17 km <sup>2</sup>	130 h/km <sup>2</sup>	39.5%	6.9%	18 560 €/an	1 180 €/m <sup>2</sup>
Les Peintures (2 avis)	1 620	13 km <sup>2</sup>	125 h/km <sup>2</sup>	46.2%	7.3%	20 620 €/an	1 274 €/m <sup>2</sup>
La Barde	504	21 km <sup>2</sup>	24 h/km <sup>2</sup>	43.1%	5.4%	20 490 €/an	1 002 €/m <sup>2</sup>
Le Fieu (1 avis)	505	14 km <sup>2</sup>	36 h/km <sup>2</sup>	46.3%	5.9%	21 090 €/an	1 439 €/m <sup>2</sup>
Saint-Martin-de-Coux	444	15 km <sup>2</sup>	30 h/km <sup>2</sup>	47.3%	5.6%	19 810 €/an	1 030 €/m <sup>2</sup>
Lagorce (6 avis)	1 575	28 km <sup>2</sup>	56 h/km <sup>2</sup>	47.2%	4.8%	21 230 €/an	1 519 €/m <sup>2</sup>
La Clotte (1 avis)	708	17 km <sup>2</sup>	42 h/km <sup>2</sup>	44.8%	7.1%	20 510 €/an	1 516 €/m <sup>2</sup>
Saint-Aigulin (1 avis)	1 878	28 km <sup>2</sup>	67 h/km <sup>2</sup>	39.6%	5.8%	19 830 €/an	1 228 €/m <sup>2</sup>
Saint-Christophe-de-Double (1 avis)	595	36 km <sup>2</sup>	17 h/km <sup>2</sup>	45.7%	5.4%	20 360 €/an	1 352 €/m <sup>2</sup>
La Roche-Chalais	3 060	89 km <sup>2</sup>	34 h/km <sup>2</sup>	39.6%	7.7%	19 500 €/an	1 229 €/m <sup>2</sup>
Coutras (7 avis)	8 678	33 km <sup>2</sup>	263 h/km <sup>2</sup>	42.3%	6.5%	20 730 €/an	1 517 €/m <sup>2</sup>
Saint-Médard-de-Guizières (1 avis)	2 438	10 km <sup>2</sup>	244 h/km <sup>2</sup>	43%	8.1%	19 920 €/an	1 283 €/m <sup>2</sup>
Camps-sur-l'Isle	621	3 km <sup>2</sup>	207 h/km <sup>2</sup>	44.4%	6.3%	20 700 €/an	1 599 €/m <sup>2</sup>
Saint-Pierre-du-Palais	337	12 km <sup>2</sup>	28 h/km <sup>2</sup>	46%	8.6%	18 610 €/an	1 125 €/m <sup>2</sup>
Porchères	887	13 km <sup>2</sup>	68 h/km <sup>2</sup>	44.1%	5.6%	21 110 €/an	1 301 €/m <sup>2</sup>

bien-dans-ma-ville.fr



# **Vous aimez votre ville ? Notez-la !**

Et faites-nous part de vos remarques constructives



Avec

**BIEN** dans ma **VILLE** 