



Version web

Ville de Châlons-en- Champagne

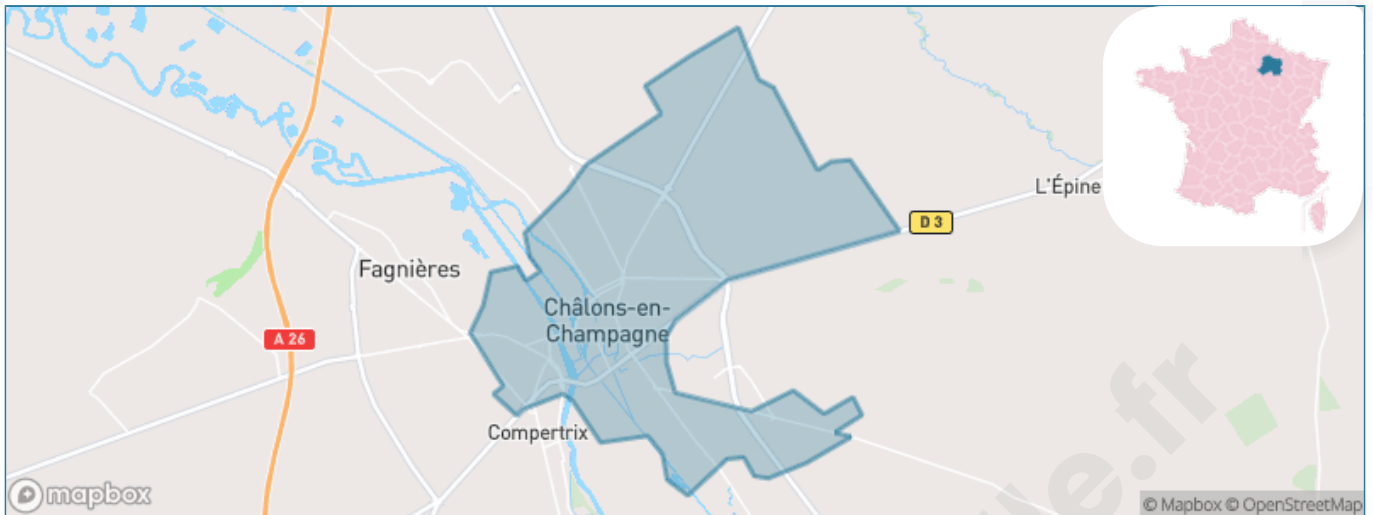
Présenté par

BIEN dans
ma **VILLE** 

Sommaire

Situation géographique	3
Statistiques sur la population	4
Evolution du nombre d'habitants	4
Tranche d'âge	5
0-14 ans	5
15-29 ans	5
30-44 ans	5
45-59 ans	5
60-74 ans	5
75-89 ans	5
90 ans et +	5
Activité professionnelle	5
Agriculteurs	5
Artisans, Commerçants	5
Cadres et sup.	5
Professions intermédiaires	5
Employé	5
Ouvrier	5
Retraité	5
Autres	5
Niveau de diplôme	6
Sans diplôme ou CEP	6
Brevet, BEPC, DNB	6
CAP-BEP ou équivalent	6
BAC ou équivalent	6
BAC+2	6
BAC+3 ou +4	6
BAC+5 ou plus	6
Composition des ménages	6
Couple sans enfant	6
Couple avec enfant(s)	6
Famille monoparentale	6
Colocation / Autre	6
Personnes seules	6
Profil électoraux	7
Premier tour	7
Sécurité	8
Evolution du nombre d'infractions	8
Pour comparer	9
Services à la population	10
Commerce	10
Éducation	10
Villes autour de Châlons-en-Champagne	11
Avis sur la ville de Châlons-en-Champagne	12
Moyenne par critère	12
Villes autour de Châlons-en-Champagne	12
Répartition des avis par note	12
Répartition des avis par note	12

Situation géographique



i Informations clés

- **Région** : Grand Est
- **Département** : Marne
- **Code postal** : 51000
- **Superficie** : 26 km²



Marne
LE DÉPARTEMENT

Statistiques sur la population



Nombre d'habitants

42 971



Age moyen

41 ans



Pop active

46.3%



Taux chômage

11.7%



Pop densité

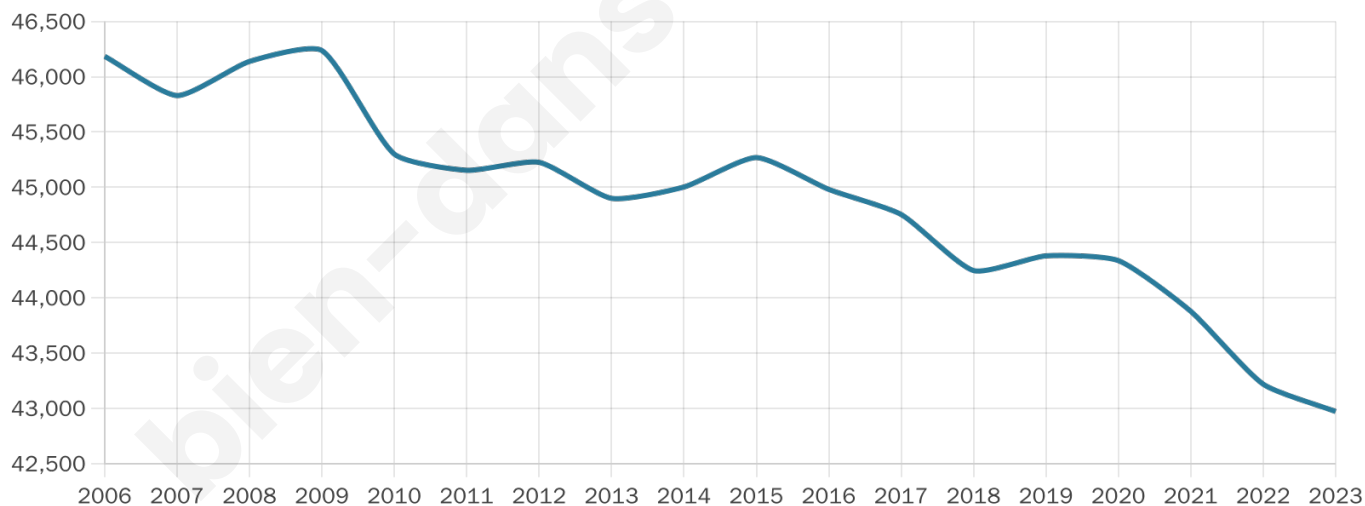
1 653 h/km²



Revenu moyen

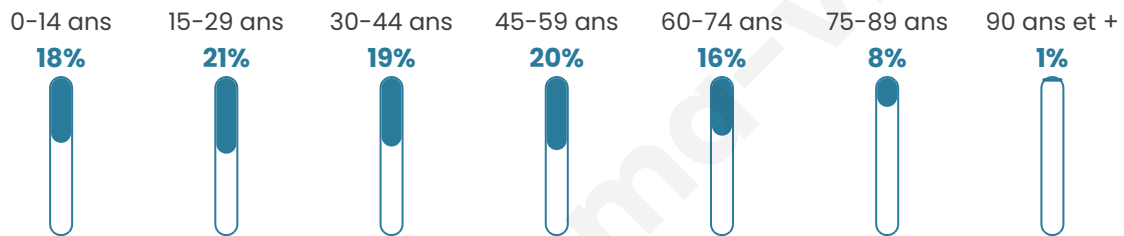
20 320 €/an

Evolution du nombre d'habitants

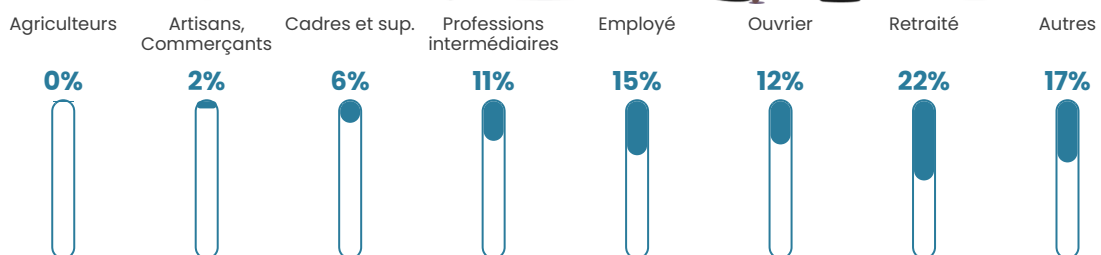


Sources : Institut national de la statistique et des études économiques (insee) selon Les dernières parutions officielles de 2024 portant sur les années 2020, 2021 et 2022.


Tranche d'âge




Activité professionnelle



Niveau de diplôme












Composition des ménages



Profils électoraux

Premier tour

	Emmanuel MACRON	26.15 %
	Marine LE PEN	25.70 %
	Jean-Luc MÉLENCHON	21.37 %
	Éric ZEMMOUR	6.88 %
	Valérie PÉCRESSÉ	4.97 %
	Yannick JADOT	4.25 %
	Fabien ROUSSEL	3.15 %
	Jean LASSALLE	2.25 %
	Nicolas DUPONT- AIGNAN	2.21 %
	Anne HIDALGO	1.62 %
	Philippe POUTOU	0.78 %
	Nathalie ARTHAUD	0.68 %



22 849 inscrits

Participation : 70.72%

Votes blancs : 1.20%

Votes nuls : 0.88%

Second tour

	Emmanuel MACRON	54,68 %
	Marine LE PEN	45,32 %

22 867 inscrits

Participation : 69.38%

Votes blancs : 5.92%

Votes nuls : 2.73%

Sécurité



Agressions physiques / sexuelles

600



Cambriolages

94



Vols / dégradations

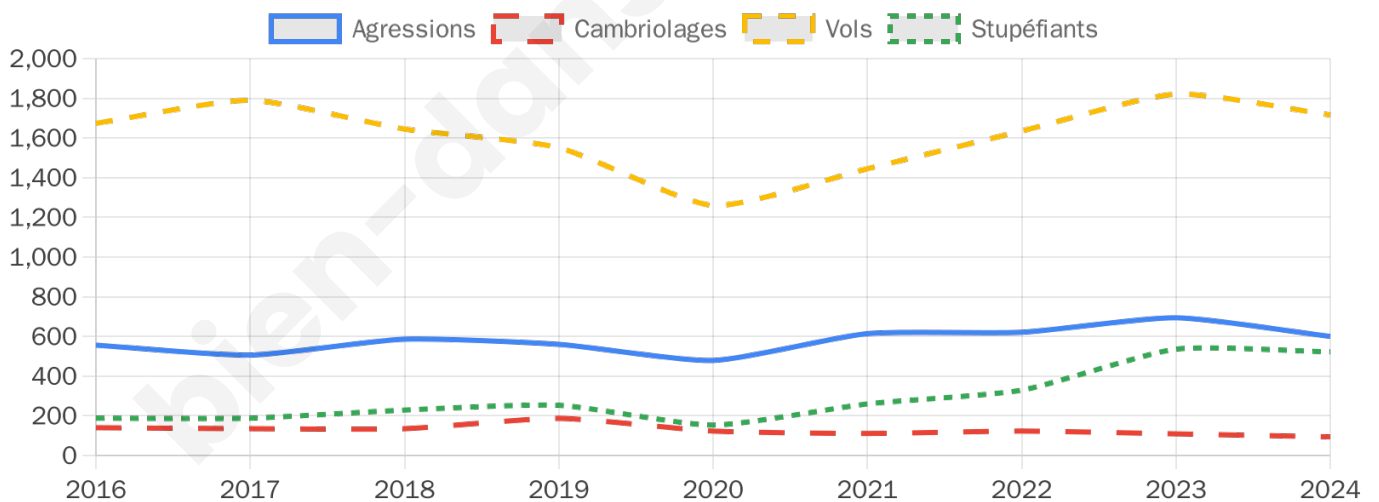
1 716



Stupéfiants

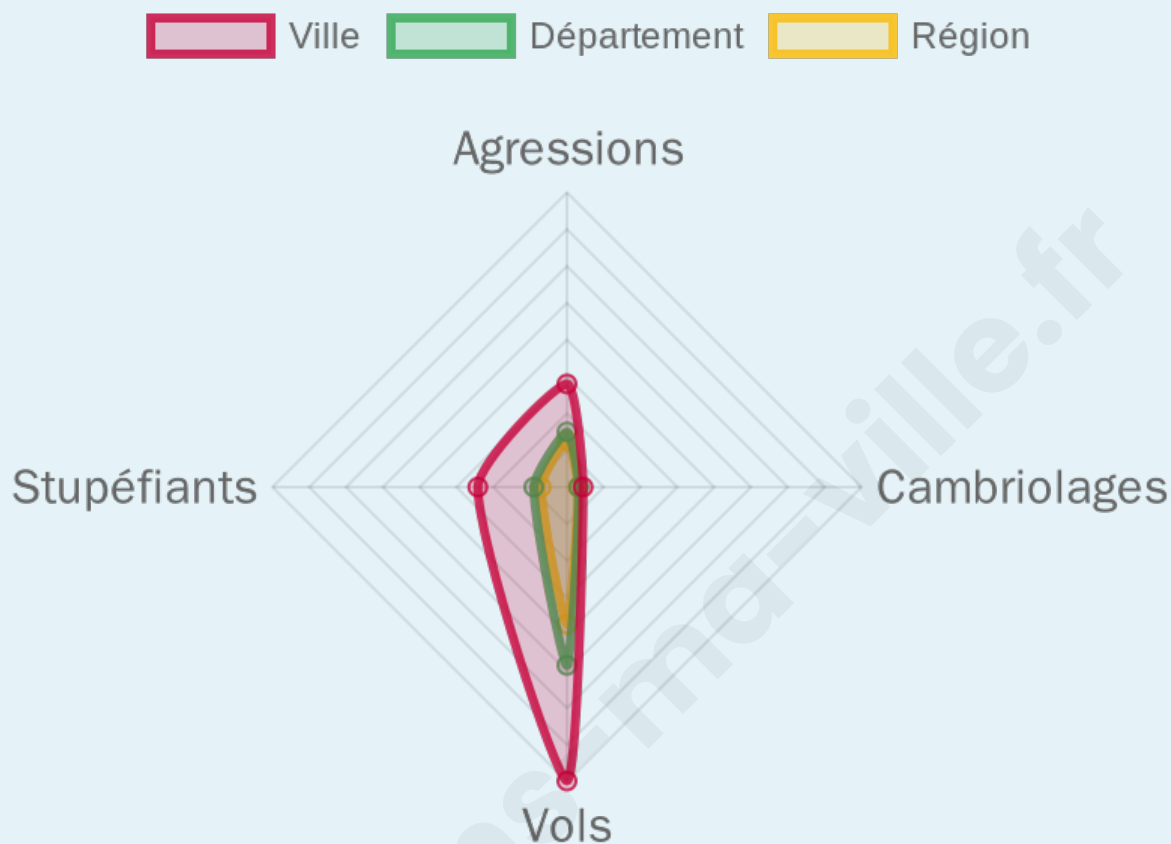
522

Evolution du nombre d'infractions



Pour comparer

(en proportion du nombre d'habitants)



Sources : Bases statistiques communale, départementale et régionale de la délinquance enregistrée par la police et la gendarmerie nationales selon les dernières parutions officielles de 2025 portant sur l'année 2024 ([data.gouv](https://data.gouv.fr)).

Agressions physiques / sexuelles : Violences sexuelles, coups et blessures volontaires intrafamiliaux, coups et blessures volontaires, autres coups, blessures volontaires et vols violents sans arme.

Cambriolages : Cambriolages de logements.

Vols : Vols avec armes, vols d'accessoires sur véhicules, vols dans les véhicules, vols de véhicules, vols sans violence contre des personnes, destructions, dégradations volontaires et escroqueries.

Stupéfiants : Trafic de stupéfiants dont (AFD) et usage de stupéfiants.

Services à la population



Commerce

Hypermarché	2
Supermarché	9
Superette	31
Boulangerie	26
Boucherie	11
Restaurant	55
Garage	53
Station-service	6
Banque	22
La poste	205
Coiffeur	78
Tabac	9
Bars / discothèque	18
Bibliothèque	2
Cinéma	1
Vétérinaire	7



Santé

Pharmacie	17
Hôpital	1
Laboratoire d'analyses médicales	3
Etablissement pour handicapé	15
EHPA	10
Médecin	24
Dentiste	22
Chirurgien	3
Dermatologue	1
Anesthésiste	X <u>Saint-Martin-sur-le-Pré</u> 3km
Gastro-entérologue	2
Gynécologue	2
Cancérologue	X <u>Bezannes</u> 39km
Neurologue	X <u>Saint-Martin-sur-le-Pré</u> 2km
Ophtalmologue	3
ORL	2
Cardiologue	3
Pédiatre	3
Pneumologue	X <u>Épernay</u> 32km
Psychologue	1
Radiologue	34
Rhumatologue	X <u>Vitry-le-François</u> 31km
Sage-femme	6



Éducation

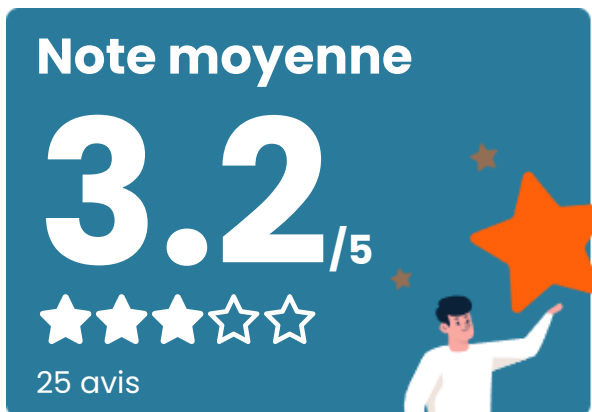
Crèche	11
Ecole maternelle Public	9
Ecole maternelle Privé	X <u>Fismes</u> 63km
Ecole primaire Public	11
Ecole primaire Privé	4
Collège Public	3
Collège Privé	2
Lycée Public	3
Lycée Privé	1

Sources : Base Sirene des entreprises et de leurs établissements selon les dernières parutions officielles de 2025 portant sur l'année 2024 ([data.gouv](https://data.gouv.fr)). Liste, localisation et tarifs des professionnels de santé selon les dernières parutions officielles de 2025 portant sur l'année 2024 ([opendatasoft](https://opendatasoft.com)) et FINISS Extraction du Fichier des établissements selon les dernières parutions officielles de 2025 portant sur l'année 2024 ([data.gouv](https://data.gouv.fr)). Adresse et géolocalisation des établissements d'enseignement du premier et second degrés selon les dernières parutions officielles de 2025 portant sur l'année 2024 ([data.education.gouv](https://data.education.gouv.fr))

Villes autour de Châlons-en-Champagne

Ville	Habitants	Superficie	Pop densité	Pop active	Taux chômage	Revenu moyen	Prix immobilier
Saint-Memmie (2 avis)	5 441	12 km ²	453 h/km ²	45.1%	7.1%	21 130 €/an	1 632 €/m ²
Compertrix	1 308	4 km ²	327 h/km ²	45.6%	2.9%	24 770 €/an	1 461 €/m ²
Saint-Martin-sur-le-Pré (1 avis)	792	11 km ²	72 h/km ²	44.4%	1.9%	26 190 €/an	1 856 €/m ²
Fagnières (4 avis)	4 858	19 km ²	256 h/km ²	41%	4.4%	22 390 €/an	1 453 €/m ²
Recy (2 avis)	1 093	14 km ²	78 h/km ²	40.3%	2.1%	26 310 €/an	1 937 €/m ²
Coolus	235	13 km ²	18 h/km ²	40%	1.3%	25 500 €/an	1 184 €/m ²
Saint-Gibrien	552	4 km ²	138 h/km ²	44.2%	3.3%	24 830 €/an	1 198 €/m ²
Sarry (3 avis)	2 044	20 km ²	102 h/km ²	43.5%	2.9%	27 700 €/an	1 755 €/m ²
Moncetz-Longevas	570	7 km ²	81 h/km ²	44.2%	1.9%	25 890 €/an	1 582 €/m ²
Sogny-aux-Moulins	110	6 km ²	18 h/km ²	31.8%	2.7%	21 220 €/an	2 458 €/m ²
Écury-sur-Coole	492	18 km ²	27 h/km ²	44.5%	3.3%	26 320 €/an	2 197 €/m ²
Villers-le-Château	299	20 km ²	15 h/km ²	42.1%	2.3%	28 550 €/an	1 385 €/m ²
Saint-Étienne-au-Temple	768	11 km ²	70 h/km ²	53.4%	3.1%	27 270 €/an	1 728 €/m ²
L'Épine	685	30 km ²	23 h/km ²	42.8%	2.6%	27 480 €/an	3 554 €/m ²
Chepy	462	8 km ²	58 h/km ²	43.3%	1.9%	26 010 €/an	1 474 €/m ²

Avis sur la ville de Châlons-en-Champagne



Moyenne par critère



Villes autour de Châlons-en-Champagne

Ville	Note globale	Sécurité	Éducation	Sport Loisir	Environnement	Vie pratique
Saint-Memmie (2 avis)	2.7	2.5	3.0	2.0	3.0	3.0
Compertrix	-	-	-	-	-	-
Saint-Martin-sur-le-Pré (1 avis)	4.0	4.0	4.0	4.0	4.0	4.0
Fagnières (4 avis)	2.7	2.5	3.0	2.5	3.0	2.5
Recy (2 avis)	2.8	3.0	3.5	2.0	3.5	2.0
Coolus	-	-	-	-	-	-
Saint-Gibrien	-	-	-	-	-	-
Sarry (3 avis)	3.9	4.3	3.7	4.0	3.3	4.0
Moncetz-Longevas	-	-	-	-	-	-
Sogny-aux-Moulins	-	-	-	-	-	-
Écury-sur-Cooles	-	-	-	-	-	-
Villers-le-Château	-	-	-	-	-	-
Saint-Étienne-au-Temple	-	-	-	-	-	-
L'Épine	-	-	-	-	-	-
Chepy	-	-	-	-	-	-



Vous aimez votre ville ? Notez-la !

Et faites-nous part de vos remarques constructives



Avec

BIEN dans
ma **VILLE** 