



Version web

# Ville de Chalon-sur-Saône

Présenté par

**BIEN** dans ma **VILLE** 

# Sommaire

Situation géographique .....	3
Statistiques sur la population .....	4
Evolution du nombre d'habitants .....	4
Tranche d'âge .....	5
0-14 ans .....	5
15-29 ans .....	5
30-44 ans .....	5
45-59 ans .....	5
60-74 ans .....	5
75-89 ans .....	5
90 ans et + .....	5
Activité professionnelle .....	5
Agriculteurs .....	5
Artisans, Commerçants .....	5
Cadres et sup. ....	5
Professions intermédiaires .....	5
Employé .....	5
Ouvrier .....	5
Retraité .....	5
Autres .....	5
Niveau de diplôme .....	6
Sans diplôme ou CEP .....	6
Brevet, BEPC, DNB .....	6
CAP-BEP ou équivalent .....	6
BAC ou équivalent .....	6
BAC+2 .....	6
BAC+3 ou +4 .....	6
BAC+5 ou plus .....	6
Composition des ménages .....	6
Couple sans enfant .....	6
Couple avec enfant(s) .....	6
Famille monoparentale .....	6
Colocation / Autre .....	6
Personnes seules .....	6
Profil électoraux .....	7
Premier tour .....	7
Sécurité .....	8
Evolution du nombre d'infractions .....	8
Pour comparer .....	9
Services à la population .....	10
Commerce .....	10
Éducation .....	10
Villes autour de Chalon-sur-Saône .....	11
Avis sur la ville de Chalon-sur-Saône .....	12
Moyenne par critère .....	12
Villes autour de Chalon-sur-Saône .....	12
Répartition des avis par note .....	12
Répartition des avis par note .....	12

# Situation géographique



## i Informations clés

- **Région** : Bourgogne-Franche-Comté
- **Département** : Saône-et-Loire
- **Code postal** : 71100
- **Superficie** : 15 km<sup>2</sup>

**RÉGION**  
**BOURGOGNE**  
**FRANCHE**  
**COMTE**



# Statistiques sur la population



Nombre d'habitants

**45 102**



Age moyen

**42 ans**



Pop active

**44.6%**



Taux chômage

**12.3%**



Pop densité

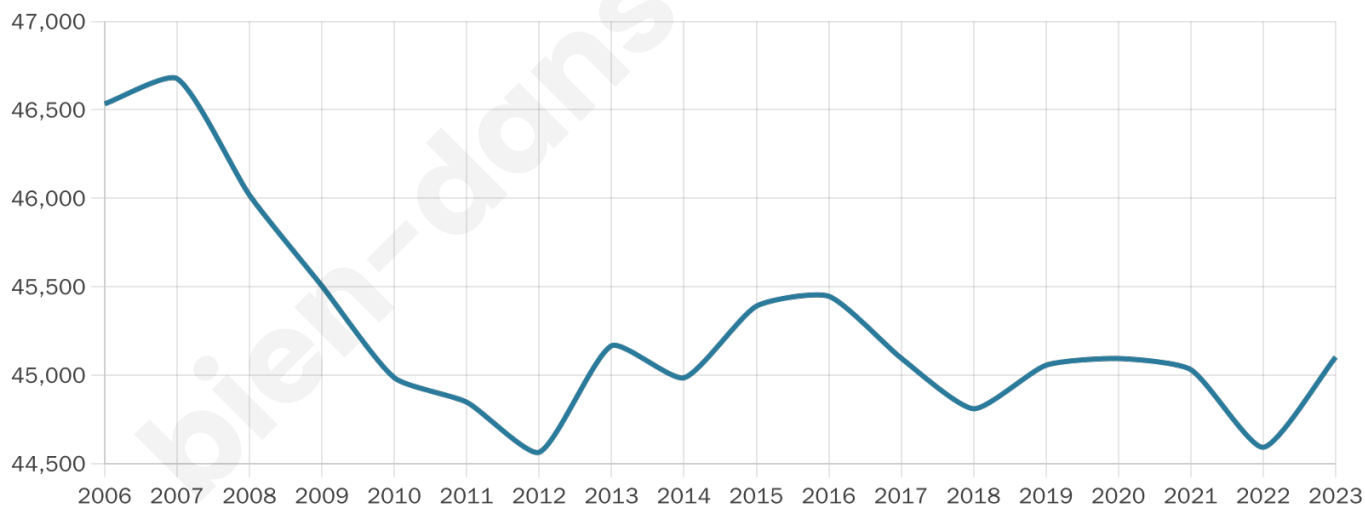
**3 007 h/km<sup>2</sup>**



Revenu moyen

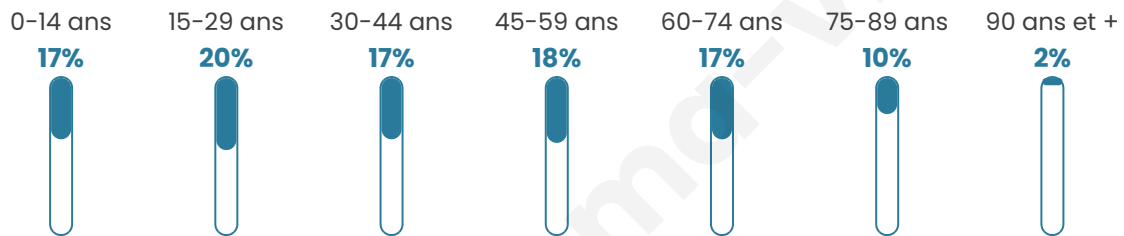
**19 590 €/an**

## Evolution du nombre d'habitants

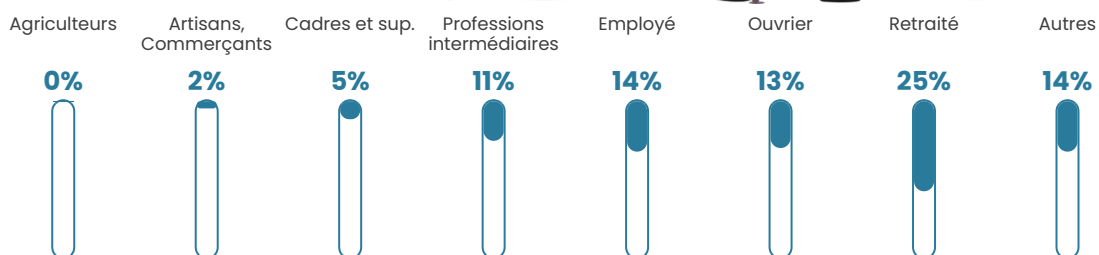


Sources : Institut national de la statistique et des études économiques (insee) selon Les dernières parutions officielles de 2024 portant sur les années 2020, 2021 et 2022.


## Tranche d'âge




## Activité professionnelle



## Niveau de diplôme












## Composition des ménages



# Profils électoraux

## Premier tour

	Emmanuel MACRON	28.25 %
	Jean-Luc MÉLENCHON	25.26 %
	Marine LE PEN	19.92 %
	Éric ZEMMOUR	6.91 %
	Valérie PÉCRESSÉ	5.09 %
	Yannick JADOT	4.55 %
	Fabien ROUSSEL	2.66 %
	Jean LASSALLE	2.21 %
	Anne HIDALGO	1.92 %
	Nicolas DUPONT-AIGNAN	1.79 %
	Philippe POUTOU	0.79 %
	Nathalie ARTHAUD	0.65 %



### 25 796 inscrits

Participation : 70.98%

Votes blancs : 1.50%

Votes nuls : 0.62%

## Second tour

	Emmanuel MACRON	63,37 %
	Marine LE PEN	36,63 %

### 25 803 inscrits

Participation : 67.09%

Votes blancs : 7.08%

Votes nuls : 2.51%

# Sécurité



Agressions physiques / sexuelles

**476**



Cambriolages

**84**



Vols / dégradations

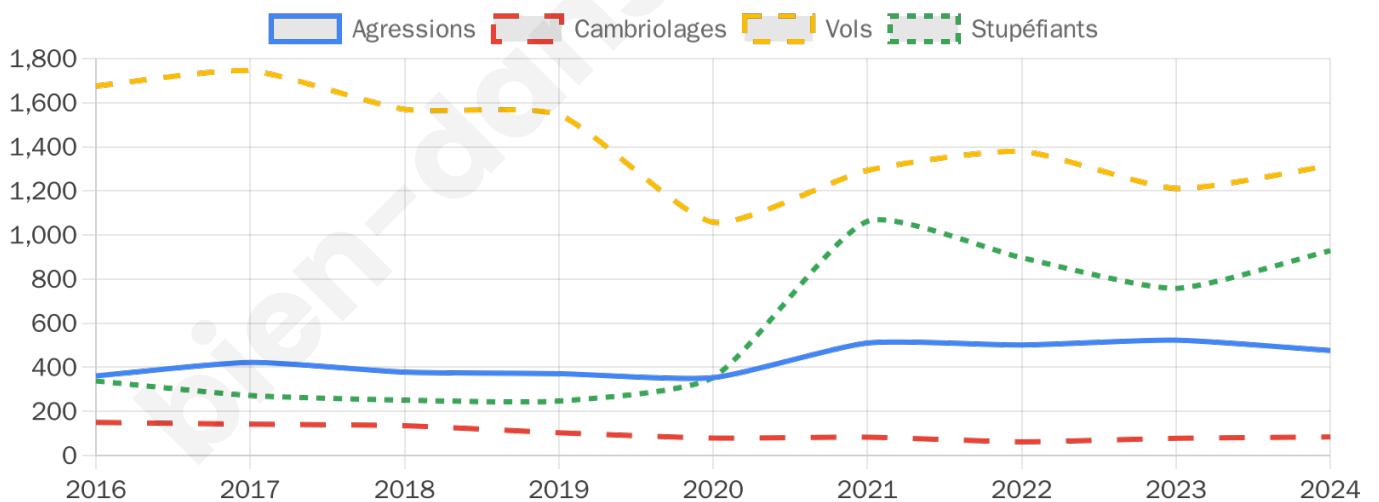
**1 315**



Stupéfiants

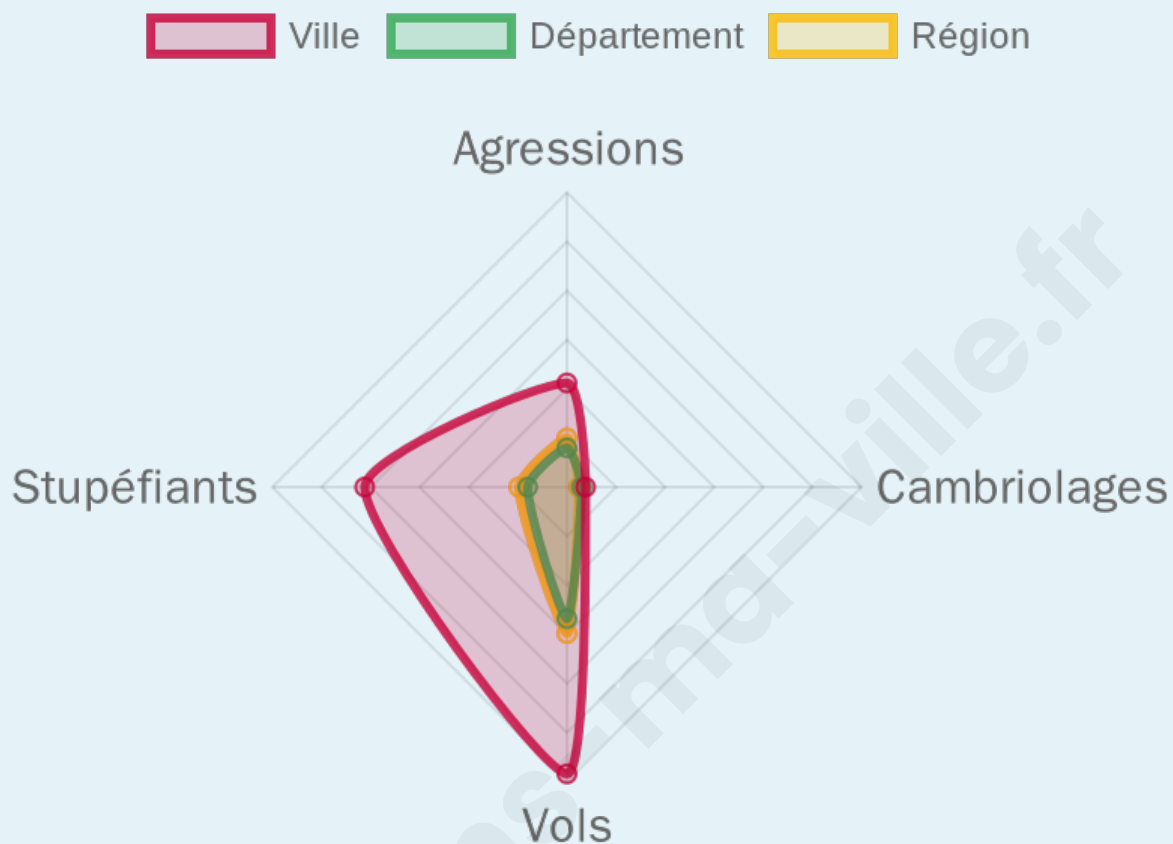
**929**

## Evolution du nombre d'infractions



## Pour comparer

(en proportion du nombre d'habitants)



Sources : Bases statistiques communale, départementale et régionale de la délinquance enregistrée par la police et la gendarmerie nationales selon les dernières parutions officielles de 2025 portant sur l'année 2024 ([data.gouv](https://data.gouv.fr)).

Agressions physiques / sexuelles : Violences sexuelles, coups et blessures volontaires intrafamiliaux, coups et blessures volontaires, autres coups, blessures volontaires et vols violents sans arme.

Cambriolages : Cambriolages de logements.

Vols : Vols avec armes, vols d'accessoires sur véhicules, vols dans les véhicules, vols de véhicules, vols sans violence contre des personnes, destructions, dégradations volontaires et escroqueries.

Stupéfiants : Trafic de stupéfiants dont (AFD) et usage de stupéfiants.

# Services à la population



## Commerce

Hypermarché	5
Supermarché	7
Superette	29
Boulangerie	34
Boucherie	14
Restaurant	136
Garage	48
Station-service	8
Banque	31
La poste	222
Coiffeur	114
Tabac	17
Bars / discothèque	50
Bibliothèque	3
Cinéma	5
Vétérinaire	3



## Santé

Pharmacie	19
Hôpital	1
Laboratoire d'analyses médicales	5
Etablissement pour handicapé	9
EHPA	7
Médecin	29
Dentiste	28
Chirurgien	14
Dermatologue	3
Anesthésiste	5
Gastro-entérologue	2
Gynécologue	5
Cancérologue	3
Neurologue	3
Ophthalmologue	10
ORL	1
Cardiologue	7
Pédiatre	X <u>Lux</u> 3km
Pneumologue	2
Psychologue	6
Radiologue	7
Rhumatologue	1
Sage-femme	4



## Éducation

Crèche	26
Ecole maternelle Public	8
Ecole maternelle Privé	X <u>Chevry</u> 107km
Ecole primaire Public	19
Ecole primaire Privé	2
Collège Public	4
Collège Privé	1
Lycée Public	6
Lycée Privé	3

Sources : Base Sirene des entreprises et de leurs établissements selon les dernières parutions officielles de 2025 portant sur l'année 2024 ([data.gouv](#)). Liste, localisation et tarifs des professionnels de santé selon les dernières parutions officielles de 2025 portant sur l'année 2024 ([opendatasoft](#)) et FINISS Extraction du Fichier des établissements selon les dernières parutions officielles de 2025 portant sur l'année 2024 ([data.gouv](#)). Adresse et géolocalisation des établissements d'enseignement du premier et second degrés selon les dernières parutions officielles de 2025 portant sur l'année 2024 ([data.education.gouv](#))

## Villes autour de Chalon-sur-Saône

Ville	Habitants	Superficie	Pop densité	Pop active	Taux chômage	Revenu moyen	Prix immobilier
Saint-Rémy (1 avis)	6 410	10 km <sup>2</sup>	641 h/km <sup>2</sup>	42%	4.1%	23 560 €/an	1 626 €/m <sup>2</sup>
Lux (1 avis)	1 885	6 km <sup>2</sup>	314 h/km <sup>2</sup>	51.5%	4.4%	22 670 €/an	1 604 €/m <sup>2</sup>
Châtenoy-le-Royal	6 267	12 km <sup>2</sup>	522 h/km <sup>2</sup>	39.3%	4.6%	22 130 €/an	1 619 €/m <sup>2</sup>
Saint-Marcel	6 211	10 km <sup>2</sup>	621 h/km <sup>2</sup>	46.1%	4.7%	22 270 €/an	1 576 €/m <sup>2</sup>
Champforgeuil	2 637	7 km <sup>2</sup>	377 h/km <sup>2</sup>	41%	5.4%	20 630 €/an	1 309 €/m <sup>2</sup>
Crissey (2 avis)	2 485	11 km <sup>2</sup>	226 h/km <sup>2</sup>	44.9%	4.2%	24 110 €/an	1 699 €/m <sup>2</sup>
Châtenoy-en-Bresse	1 144	6 km <sup>2</sup>	191 h/km <sup>2</sup>	47.2%	3.3%	25 450 €/an	1 616 €/m <sup>2</sup>
Oslon (1 avis)	1 220	4 km <sup>2</sup>	305 h/km <sup>2</sup>	50%	3.3%	24 370 €/an	1 484 €/m <sup>2</sup>
Épervans	1 667	12 km <sup>2</sup>	139 h/km <sup>2</sup>	47.9%	4.1%	23 750 €/an	1 450 €/m <sup>2</sup>
Lans	952	8 km <sup>2</sup>	119 h/km <sup>2</sup>	43.8%	3%	24 650 €/an	1 479 €/m <sup>2</sup>
Sevrey	1 201	8 km <sup>2</sup>	150 h/km <sup>2</sup>	40.4%	2.4%	22 850 €/an	1 351 €/m <sup>2</sup>
Fragnes-La Loyère	1 411	9 km <sup>2</sup>	157 h/km <sup>2</sup>	49.5%	2.8%	25 010 €/an	1 836 €/m <sup>2</sup>
Saint-Loup-de-Varennes	1 271	8 km <sup>2</sup>	159 h/km <sup>2</sup>	45.6%	2.8%	24 710 €/an	1 484 €/m <sup>2</sup>
Dracy-le-Fort	1 472	6 km <sup>2</sup>	245 h/km <sup>2</sup>	38.5%	2.7%	32 970 €/an	1 936 €/m <sup>2</sup>
Virey-le-Grand	1 429	12 km <sup>2</sup>	119 h/km <sup>2</sup>	49.2%	4.1%	25 060 €/an	1 783 €/m <sup>2</sup>

# Avis sur la ville de Chalon-sur-Saône



## Moyenne par critère



## Villes autour de Chalon-sur-Saône

Ville	Note globale	Sécurité	Éducation	Sport Loisir	Environnement	Vie pratique
Saint-Rémy (1 avis)	2.2	1.0	3.0	3.0	3.0	1.0
Lux (1 avis)	3.0	3.0	2.0	2.0	4.0	4.0
Châtenoy-le-Royal	-	-	-	-	-	-
Saint-Marcel	-	-	-	-	-	-
Champforgeuil	-	-	-	-	-	-
Crissey (2 avis)	4.4	4.5	4.5	4.0	4.5	4.5
Châtenoy-en-Bresse	-	-	-	-	-	-
Oslon (1 avis)	3.0	4.0	4.0	1.0	4.0	2.0
Épervans	-	-	-	-	-	-
Lans	-	-	-	-	-	-
Sevrey	-	-	-	-	-	-
Fragnes-La Loyère	-	-	-	-	-	-
Saint-Loup-de-Varennes	-	-	-	-	-	-
Dracy-le-Fort	-	-	-	-	-	-
Virey-le-Grand	-	-	-	-	-	-



# **Vous aimez votre ville ? Notez-la !**

Et faites-nous part de vos remarques constructives



Avec

**BIEN** dans ma **VILLE** 