



Version web

# Ville de Challerange

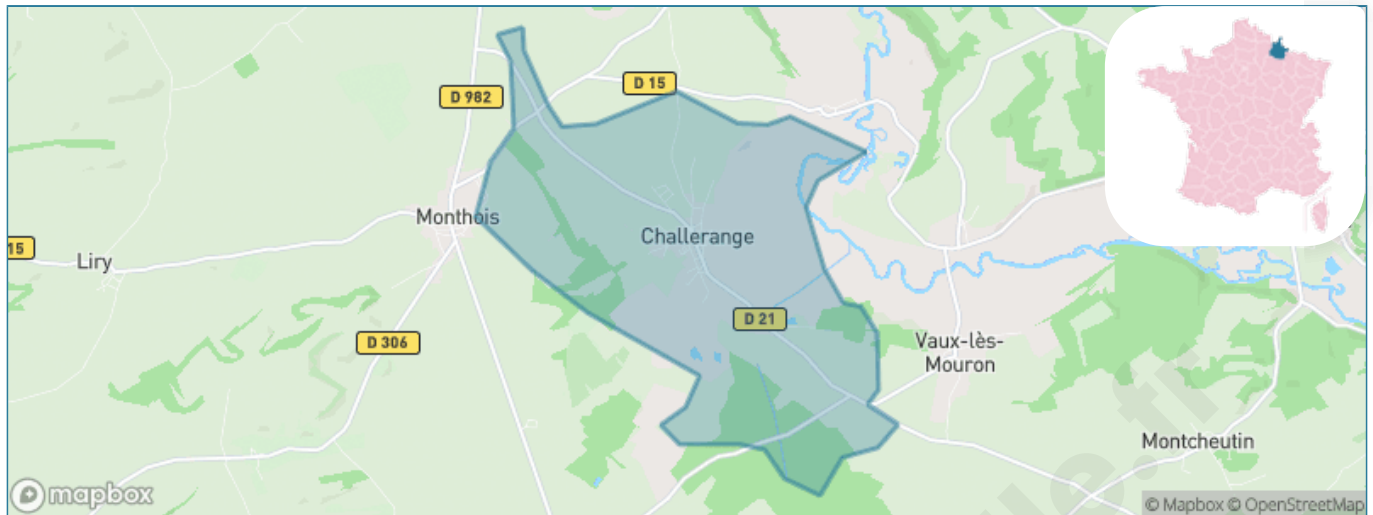
Présenté par

**BIEN** dans  
ma **VILLE** 

# Sommaire

Situation géographique .....	3
Statistiques sur la population .....	4
Evolution du nombre d'habitants .....	4
Tranche d'âge .....	5
0-14 ans .....	5
15-29 ans .....	5
30-44 ans .....	5
45-59 ans .....	5
60-74 ans .....	5
75-89 ans .....	5
90 ans et + .....	5
Activité professionnelle .....	5
Agriculteurs .....	5
Artisans, Commerçants .....	5
Cadres et sup. ....	5
Professions intermédiaires .....	5
Employé .....	5
Ouvrier .....	5
Retraité .....	5
Autres .....	5
Niveau de diplôme .....	6
Sans diplôme ou CEP .....	6
Brevet, BEPC, DNB .....	6
CAP-BEP ou équivalent .....	6
BAC ou équivalent .....	6
BAC+2 .....	6
BAC+3 ou +4 .....	6
BAC+5 ou plus .....	6
Composition des ménages .....	6
Couple sans enfant .....	6
Couple avec enfant(s) .....	6
Famille monoparentale .....	6
Colocation / Autre .....	6
Personnes seules .....	6
Profils électoraux .....	7
Premier tour .....	7
Sécurité .....	8
Evolution du nombre d'infractions .....	8
Pour comparer .....	9
Services à la population .....	10
Commerce .....	10
Éducation .....	10
Villes autour de Challerange .....	11

# Situation géographique



## i Informations clés

- **Région** : Grand Est
- **Département** : Ardennes
- **Code postal** : 08400
- **Superficie** : 11 km<sup>2</sup>



# Statistiques sur la population



Nombre d'habitants

**417**



Age moyen

**46 ans**



Pop active

**49.2%**



Taux chômage

**7.1%**



Pop densité

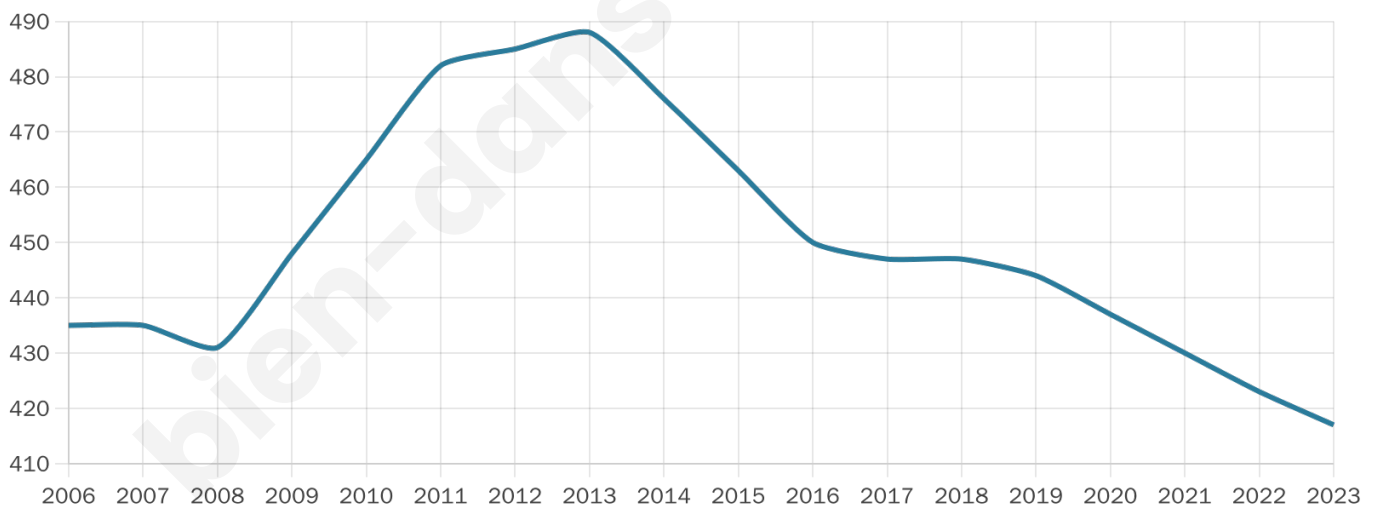
**38 h/km<sup>2</sup>**



Revenu moyen

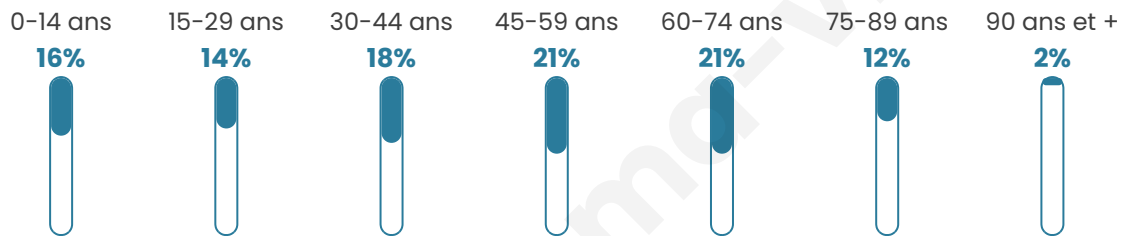
**21 910 €/an**

## Evolution du nombre d'habitants

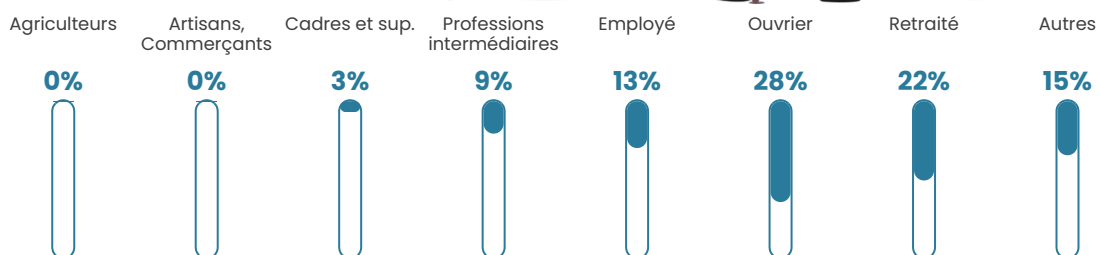


Sources : Institut national de la statistique et des études économiques (insee) selon Les dernières parutions officielles de 2024 portant sur les années 2020, 2021 et 2022.

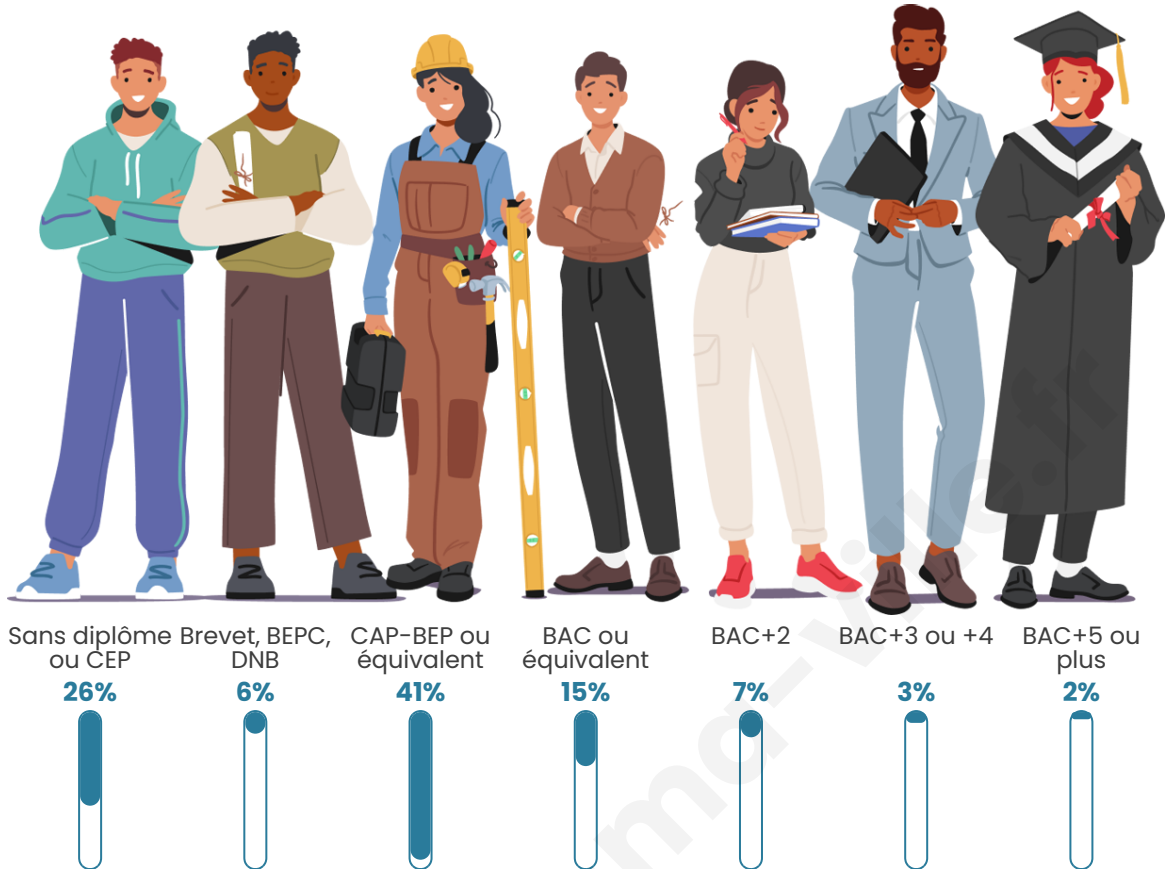
## Tranche d'âge




## Activité professionnelle



## Niveau de diplôme











## Composition des ménages



# Profils électoraux

## Premier tour

	Marine LE PEN	47.06 %
	Emmanuel MACRON	18.49 %
	Jean-Luc MÉLENCHON	7.56 %
	Valérie PÉCRESSE	7.56 %
	Éric ZEMMOUR	7.14 %
	Fabien ROUSSEL	3.36 %
	Jean LASSALLE	2.94 %
	Nicolas DUPONT-AIGNAN	2.52 %
	Yannick JADOT	1.68 %
	Philippe POUTOU	0.84 %
	Nathalie ARTHAUD	0.42 %
	Anne HIDALGO	0.42 %



### 338 inscrits

Participation : 72.49%

Votes blancs : 2.86%

Votes nuls : 0.00%

## Second tour

	Emmanuel MACRON	30,25 %
	Marine LE PEN	69,75 %

### 338 inscrits

Participation : 75.74%

Votes blancs : 5.47%

Votes nuls : 1.56%

# Sécurité



Agressions physiques / sexuelles

0



Cambriolages

0



Vols / dégradations

0



Stupéfiants

0

## Evolution du nombre d'infractions



## Pour comparer

(en proportion du nombre d'habitants)

■ Ville ■ Département ■ Région



Sources : Bases statistiques communale, départementale et régionale de la délinquance enregistrée par la police et la gendarmerie nationales selon les dernières parutions officielles de 2025 portant sur l'année 2024 ([data.gouv](https://data.gouv.fr)).

Agressions physiques / sexuelles : Violences sexuelles, coups et blessures volontaires intrafamiliaux, coups et blessures volontaires, autres coups, blessures volontaires et vols violents sans arme.

Cambriolages : Cambriolages de logements.

Vols : Vols avec armes, vols d'accessoires sur véhicules, vols dans les véhicules, vols de véhicules, vols sans violence contre des personnes, destructions, dégradations volontaires et escroqueries.

Stupéfiants : Trafic de stupéfiants dont (AFD) et usage de stupéfiants.

# Services à la population



## Commerce

Hypermarché	X <a href="#">Vouziers</a> 10km
Supermarché	X <a href="#">Grandpré</a> 9km
Superette	X <a href="#">Vouziers</a> 10km
Boulangerie	1
Boucherie	X <a href="#">Vouziers</a> 8km
Restaurant	X <a href="#">Saint-Morel</a> 5km
Garage	X <a href="#">Mouron</a> 3km
Station-service	X <a href="#">Vouziers</a> 10km
Banque	X <a href="#">Grandpré</a> 9km
La poste	X <a href="#">Manre</a> 9km
Coiffeur	X <a href="#">Saint-Morel</a> 5km
Tabac	X <a href="#">Juniville</a> 28km
Bars / discothèque	X <a href="#">Vouziers</a> 10km
Bibliothèque	X <a href="#">Vouziers</a> 10km
Cinéma	X <a href="#">Sedan</a> 45km
Vétérinaire	X <a href="#">Grandpré</a> 5km



## Santé

Pharmacie	X <a href="#">Monthois</a> 3km
Hôpital	X <a href="#">Vouziers</a> 9km
Laboratoire d'analyses médicales	X <a href="#">Vouziers</a> 10km
Etablissement pour handicapé	X <a href="#">Grandpré</a> 9km
EHPA	X <a href="#">Vouziers</a> 9km
Médecin	X <a href="#">Grandpré</a> 9km
Dentiste	X <a href="#">Grandpré</a> 9km
Chirurgien	X <a href="#">Sainte-Menehould</a> 27km
Dermatologue	X <a href="#">Sainte-Menehould</a> 27km
Anesthésiste	X <a href="#">Reithel</a> 35km
Gastro-entérologue	X <a href="#">Reithel</a> 35km
Gynécologue	X <a href="#">Bazeilles</a> 44km
Cancérologue	X <a href="#">Reims</a> 54km
Neurologue	X <a href="#">Charleville-Mézières</a> 47km
Ophthalmologue	X <a href="#">Sainte-Menehould</a> 27km
ORL	X <a href="#">Sedan</a> 45km
Cardiologue	X <a href="#">Sainte-Menehould</a> 27km
Pédiatre	X <a href="#">Bazeilles</a> 44km
Pneumologue	X <a href="#">Reithel</a> 35km
Psychologue	X <a href="#">Sedan</a> 45km
Radiologue	X <a href="#">Reithel</a> 35km
Rhumatologue	X <a href="#">Sedan</a> 44km
Sage-femme	X <a href="#">Vouziers</a> 10km



## Éducation

Crèche	X <a href="#">Olizy-Primat</a> 4km
Ecole maternelle Public	X <a href="#">Suippes</a> 26km
Ecole maternelle Privé	X <a href="#">Charleville-Mézières</a> 51km
Ecole primaire Public	X <a href="#">Monthois</a> 3km
Ecole primaire Privé	X <a href="#">Vouziers</a> 10km
Collège Public	X <a href="#">Grandpré</a> 9km
Collège Privé	X <a href="#">Vouziers</a> 10km
Lycée Public	X <a href="#">Vouziers</a> 10km
Lycée Privé	X <a href="#">Vouziers</a> 10km

Sources : Base Sirene des entreprises et de leurs établissements selon les dernières parutions officielles de 2025 portant sur l'année 2024 ([data.gouv](#)). Liste, localisation et tarifs des professionnels de santé selon les dernières parutions officielles de 2025 portant sur l'année 2024 ([opendatasoft](#)) et FINISS Extraction du Fichier des établissements selon les dernières parutions officielles de 2025 portant sur l'année 2024 ([data.gouv](#)). Adresse et géolocalisation des établissements d'enseignement du premier et second degrés selon les dernières parutions officielles de 2025 portant sur l'année 2024 ([data.education.gouv](#))

## Villes autour de Challerange

Ville	Habitants	Superficie	Pop densité	Pop active	Taux chômage	Revenu moyen	Prix immobilier
Brécy-Brières	73	8 km <sup>2</sup>	9 h/km <sup>2</sup>	47.9%	4.1%	NC	NC
Mouron	78	6 km <sup>2</sup>	13 h/km <sup>2</sup>	43.6%	6.4%	NC	NC
Monthois	390	12 km <sup>2</sup>	33 h/km <sup>2</sup>	50.5%	7.2%	23 800 €/an	NC
Vaux-lès-Mouron	77	2 km <sup>2</sup>	39 h/km <sup>2</sup>	54.5%	6.5%	NC	NC
Olizy-Primat (1 avis)	223	21 km <sup>2</sup>	11 h/km <sup>2</sup>	43.9%	5.4%	20 840 €/an	NC
Savigny-sur-Aisne	334	10 km <sup>2</sup>	33 h/km <sup>2</sup>	45.5%	2.7%	21 280 €/an	375 €/m <sup>2</sup>
Saint-Morel	176	12 km <sup>2</sup>	15 h/km <sup>2</sup>	48.9%	4.5%	22 710 €/an	886 €/m <sup>2</sup>
Falaise	346	9 km <sup>2</sup>	38 h/km <sup>2</sup>	41.9%	4.3%	22 940 €/an	NC
Séchault	59	10 km <sup>2</sup>	6 h/km <sup>2</sup>	55.9%	8.5%	NC	NC
Senuc	153	13 km <sup>2</sup>	12 h/km <sup>2</sup>	31.4%	9.2%	15 850 €/an	NC
Ardeuil-et-Montfauvelles	79	4 km <sup>2</sup>	20 h/km <sup>2</sup>	35.4%	3.8%	NC	945 €/m <sup>2</sup>
Marvaux-Vieux	69	11 km <sup>2</sup>	6 h/km <sup>2</sup>	50.7%	2.9%	NC	NC
Liry	92	12 km <sup>2</sup>	8 h/km <sup>2</sup>	37%	2.2%	NC	NC
Sugny	92	6 km <sup>2</sup>	15 h/km <sup>2</sup>	48.9%	2.2%	25 980 €/an	NC
Montcheutin	110	9 km <sup>2</sup>	12 h/km <sup>2</sup>	34.5%	8.2%	19 890 €/an	NC

bien-dans-ma-ville.fr



# Vous aimez votre ville ? Notez-la !

Et faites-nous part de vos remarques constructives



Avec

**BIEN** dans ma **VILLE** 