



Version web

Ville de Chalindrey

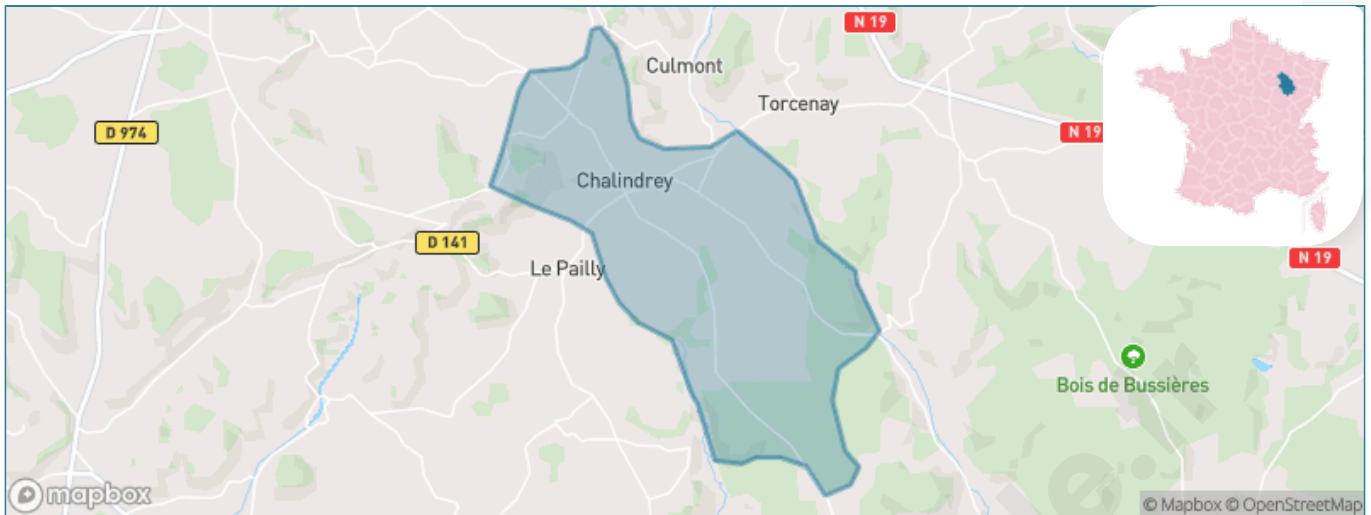
Présenté par

BIEN dans
ma **VILLE** 

Sommaire

Situation géographique	3
Statistiques sur la population	4
Evolution du nombre d'habitants	4
Tranche d'âge	5
0-14 ans	5
15-29 ans	5
30-44 ans	5
45-59 ans	5
60-74 ans	5
75-89 ans	5
90 ans et +	5
Activité professionnelle	5
Agriculteurs	5
Artisans, Commerçants	5
Cadres et sup.	5
Professions intermédiaires	5
Employé	5
Ouvrier	5
Retraité	5
Autres	5
Niveau de diplôme	6
Sans diplôme ou CEP	6
Brevet, BEPC, DNB	6
CAP-BEP ou équivalent	6
BAC ou équivalent	6
BAC+2	6
BAC+3 ou +4	6
BAC+5 ou plus	6
Composition des ménages	6
Couple sans enfant	6
Couple avec enfant(s)	6
Famille monoparentale	6
Colocation / Autre	6
Personnes seules	6
Profil électoraux	7
Premier tour	7
Sécurité	8
Evolution du nombre d'infractions	8
Pour comparer	9
Services à la population	10
Commerce	10
Éducation	10
Villes autour de Chalindrey	11
Avis sur la ville de Chalindrey	12
Moyenne par critère	12
Villes autour de Chalindrey	12
Répartition des avis par note	12
Répartition des avis par note	12

Situation géographique



i Informations clés

- **Région** : Grand Est
- **Département** : Haute-Marne
- **Code postal** : 52600
- **Superficie** : 20 km²



Statistiques sur la population



Nombre d'habitants

2 353



Age moyen

46 ans



Pop active

42.8%



Taux chômage

8.4%



Pop densité

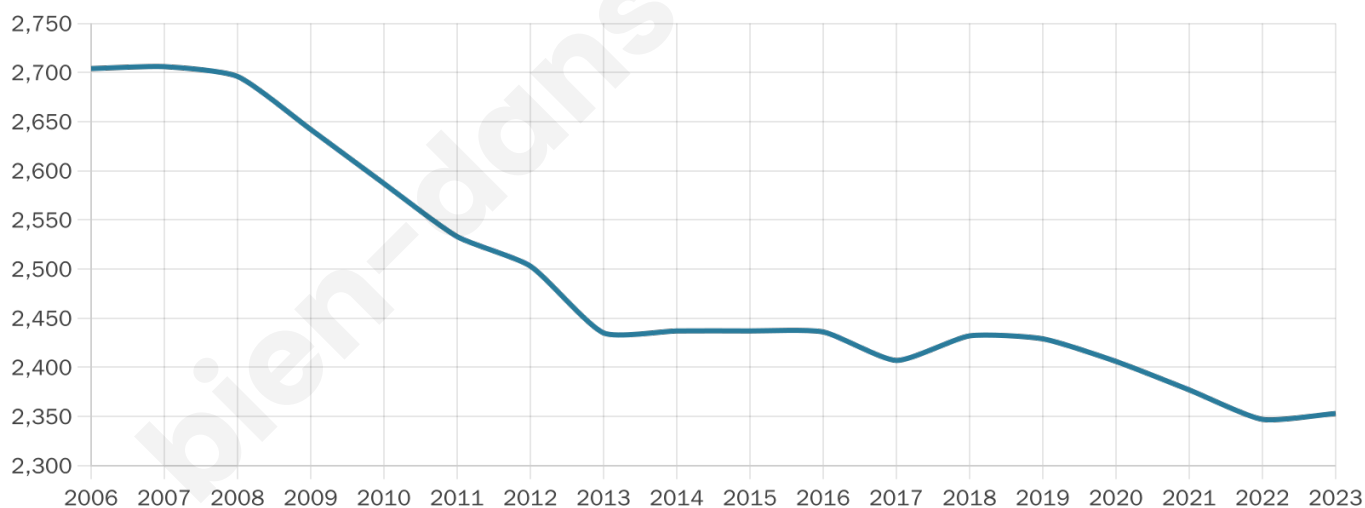
118 h/km²



Revenu moyen

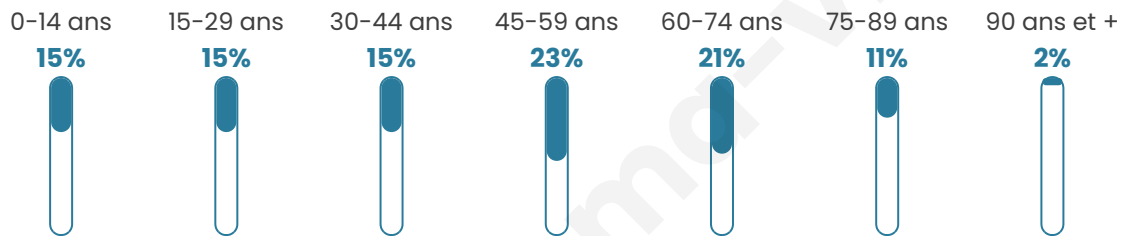
21 240 €/an

Evolution du nombre d'habitants

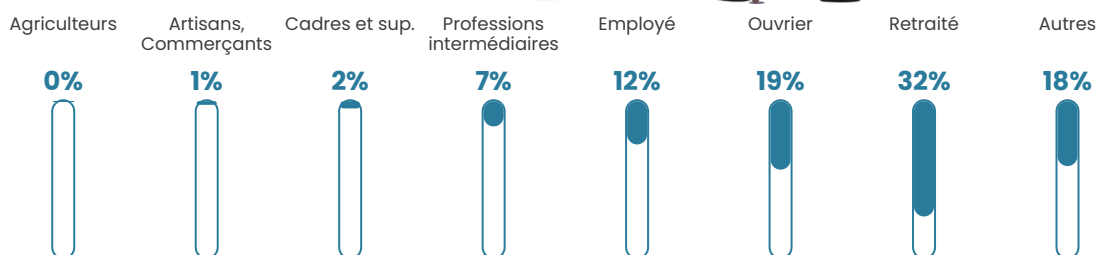


Sources : Institut national de la statistique et des études économiques (insee) selon Les dernières parutions officielles de 2024 portant sur les années 2020, 2021 et 2022.

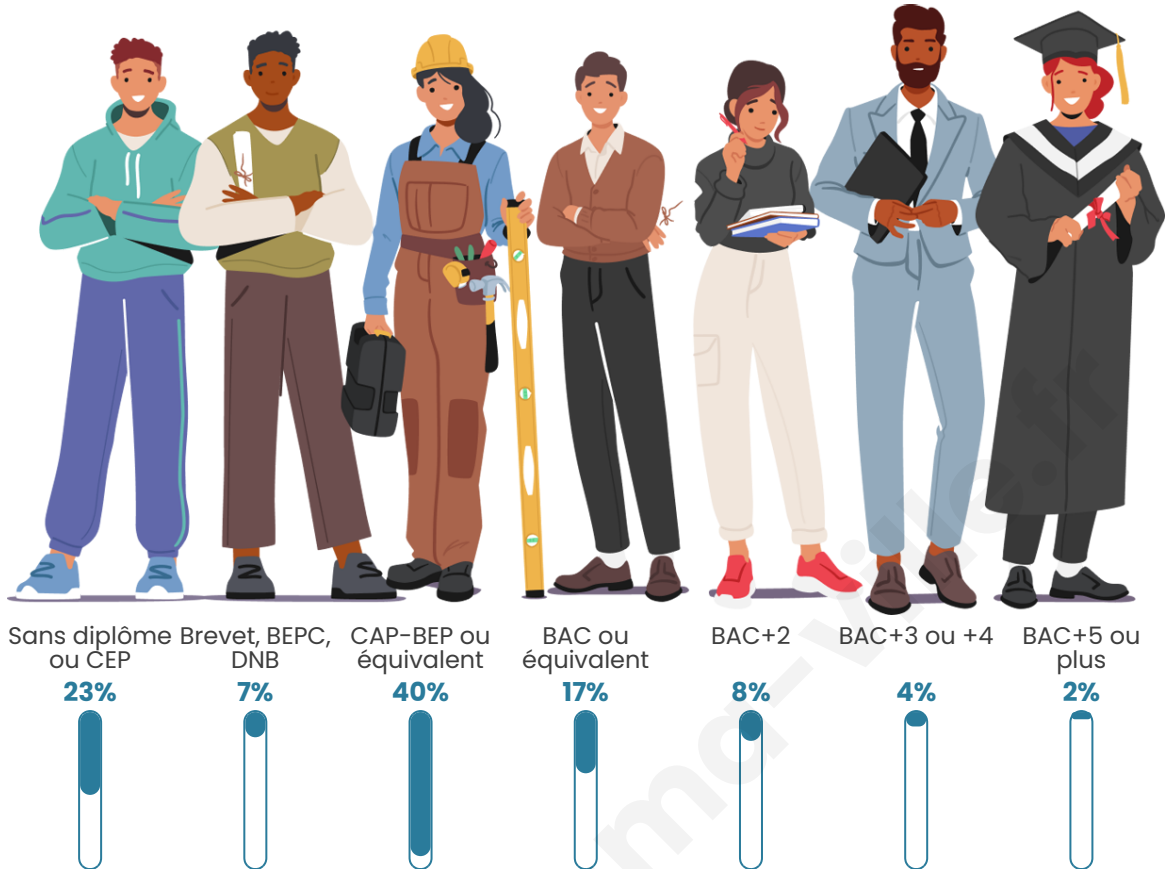
Tranche d'âge




Activité professionnelle



Niveau de diplôme















Composition des ménages





Profils électoraux

Premier tour

	Marine LE PEN	38.03 %
	Emmanuel MACRON	19.35 %
	Jean-Luc MÉLENCHON	15.36 %
	Éric ZEMMOUR	7.15 %
	Valérie PÉCRESSE	3.84 %
	Fabien ROUSSEL	3.01 %
	Anne HIDALGO	2.94 %
	Jean LASSALLE	2.86 %
	Yannick JADOT	2.71 %
	Nicolas DUPONT-AIGNAN	2.64 %
	Philippe POUTOU	1.28 %
	Nathalie ARTHAUD	0.83 %

Second tour

	Emmanuel MACRON	38,74 %
	Marine LE PEN	61,26 %

1 855 inscrits

Participation : 74.07%

Votes blancs : 6.91%

Votes nuls : 2.91%

1 853 inscrits

Participation : 74.26%

Votes blancs : 2.33%

Votes nuls : 1.16%

Sécurité



Agressions physiques / sexuelles

9



Cambriolages

0



Vols / dégradations

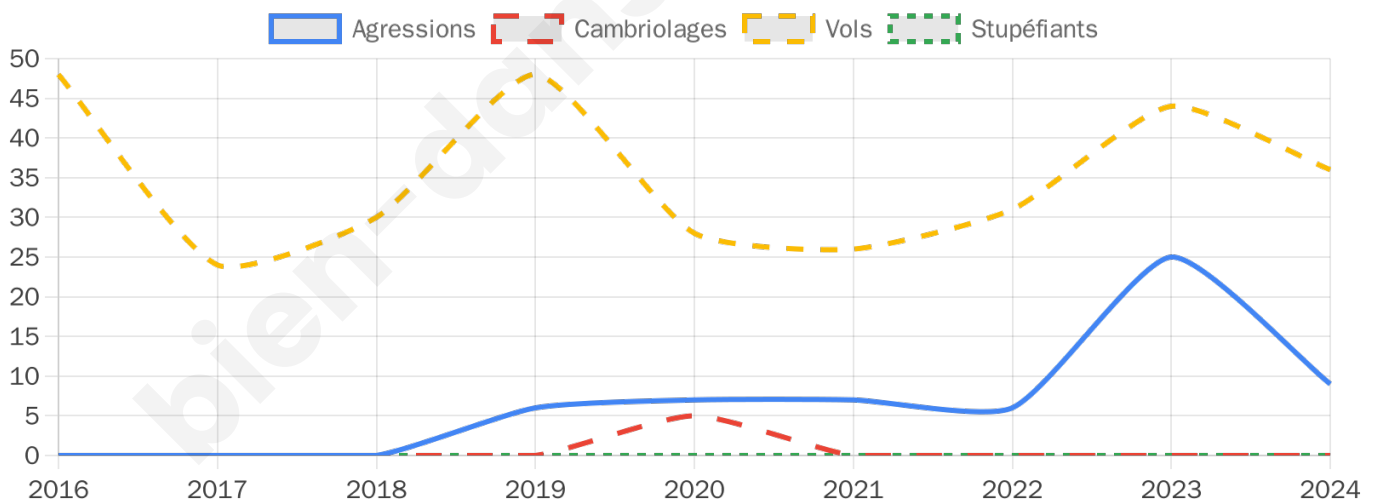
36



Stupéfiants

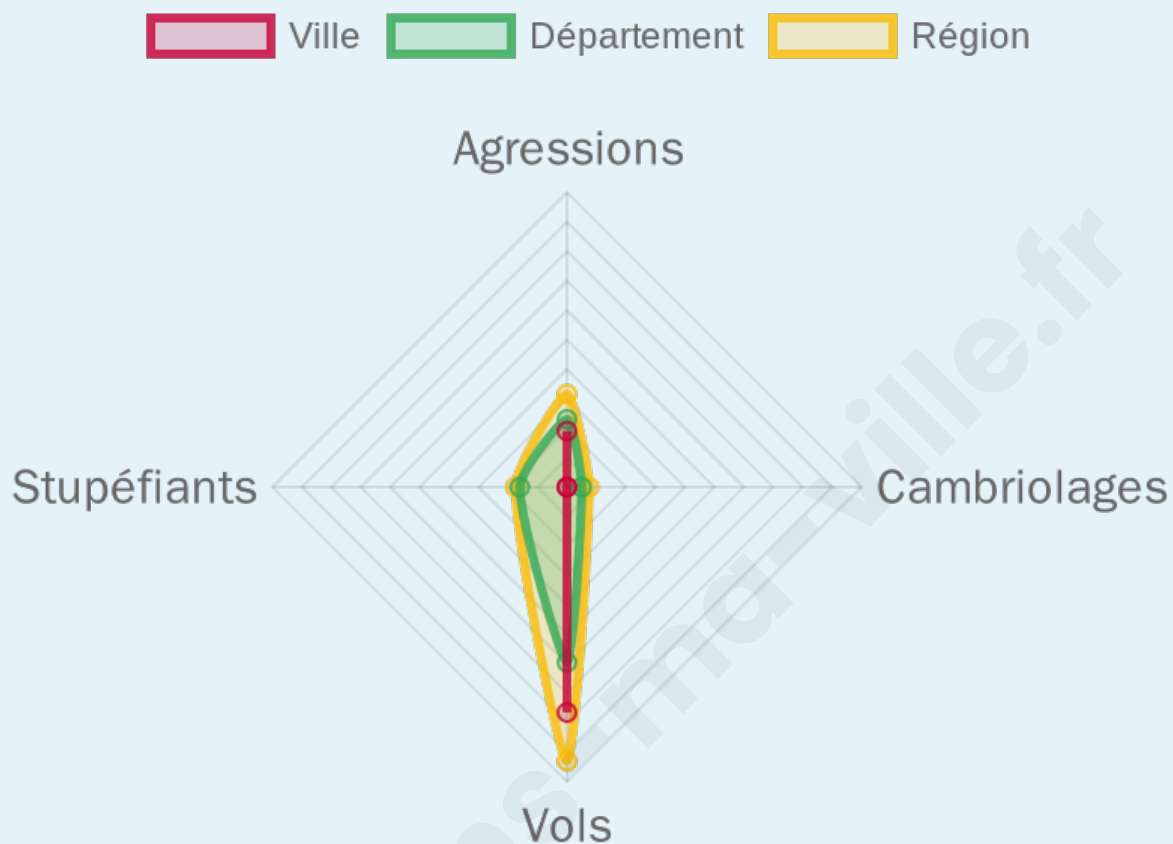
0

Evolution du nombre d'infractions



Pour comparer

(en proportion du nombre d'habitants)



Sources : Bases statistiques communale, départementale et régionale de la délinquance enregistrée par la police et la gendarmerie nationales selon les dernières parutions officielles de 2025 portant sur l'année 2024 ([data.gouv](https://data.gouv.fr)).

Agressions physiques / sexuelles : Violences sexuelles, coups et blessures volontaires intrafamiliaux, coups et blessures volontaires, autres coups, blessures volontaires et vols violents sans arme.

Cambriolages : Cambriolages de logements.

Vols : Vols avec armes, vols d'accessoires sur véhicules, vols dans les véhicules, vols de véhicules, vols sans violence contre des personnes, destructions, dégradations volontaires et escroqueries.

Stupéfiants : Trafic de stupéfiants dont (AFD) et usage de stupéfiants.

Services à la population



Commerce

Hypermarché	X <u>Saints-Geosmes</u> 8km
Supermarché	2
Superette	X <u>Saints-Geosmes</u> 8km
Boulangerie	3
Boucherie	1
Restaurant	2
Garage	8
Station-service	2
Banque	2
La poste	X <u>Langres</u> 10km
Coiffeur	3
Tabac	1
Bars / discothèque	1
Bibliothèque	1
Cinéma	1
Vétérinaire	X <u>Saints-Geosmes</u> 9km



Santé

Pharmacie	1
Hôpital	X <u>Langres</u> 10km
Laboratoire d'analyses médicales	X <u>Saints-Geosmes</u> 9km
Etablissement pour handicapé	X <u>Langres</u> 10km
EHPA	X <u>Langres</u> 10km
Médecin	2
Dentiste	X <u>Langres</u> 9km
Chirurgien	X <u>Langres</u> 10km
Dermatologue	X <u>Langres</u> 11km
Anesthésiste	X <u>Langres</u> 10km
Gastro-entérologue	X <u>Langres</u> 10km
Gynécologue	X <u>Langres</u> 9km
Cancérologue	X 0km
Neurologue	X <u>Chaumont</u> 41km
Ophthalmologue	X <u>Chaumont</u> 42km
ORL	X <u>Chaumont</u> 42km
Cardiologue	X <u>Nogent</u> 27km
Pédiatre	X <u>Is-sur-Tille</u> 39km
Pneumologue	X <u>Langres</u> 10km
Psychologue	X <u>Langres</u> 10km
Radiologue	X <u>Saints-Geosmes</u> 9km
Rhumatologue	X <u>Chaumont</u> 42km
Sage-femme	X <u>Langres</u> 10km



Éducation

Crèche	1
Ecole maternelle Public	X <u>Chaudenay</u> 6km
Ecole maternelle Privé	X <u>Domrémy-la-Pucelle</u> 74km
Ecole primaire Public	1
Ecole primaire Privé	X <u>Langres</u> 10km
Collège Public	1
Collège Privé	X <u>Langres</u> 10km
Lycée Public	X <u>Langres</u> 10km
Lycée Privé	X <u>Nogent</u> 27km

Sources : Base Sirene des entreprises et de leurs établissements selon les dernières parutions officielles de 2025 portant sur l'année 2024 ([data.gouv](https://data.gouv.fr)). Liste, localisation et tarifs des professionnels de santé selon les dernières parutions officielles de 2025 portant sur l'année 2024 ([opendatasoft](https://opendatasoft.com)) et FINISS Extraction du Fichier des établissements selon les dernières parutions officielles de 2025 portant sur l'année 2024 ([data.gouv](https://data.gouv.fr)). Adresse et géolocalisation des établissements d'enseignement du premier et second degrés selon les dernières parutions officielles de 2025 portant sur l'année 2024 ([data.education.gouv](https://data.education.gouv.fr))

Villes autour de Chalindrey

Ville	Habitants	Superficie	Pop densité	Pop active	Taux chômage	Revenu moyen	Prix immobilier
Le Pailly	270	7 km ²	39 h/km ²	41.9%	3.7%	22 910 €/an	NC
Culmont	538	8 km ²	67 h/km ²	42.2%	5.6%	22 750 €/an	NC
Torcenay	546	8 km ²	68 h/km ²	44.9%	2.9%	23 180 €/an	NC
Violot	63	4 km ²	16 h/km ²	52.4%	4.8%	NC	NC
Noidant-Chatenoy	79	5 km ²	16 h/km ²	30.4%	1.3%	NC	NC
Palaiseul (1 avis)	52	5 km ²	10 h/km ²	42.3%	0%	NC	NC
Saint-Vallier-sur-Marne	173	6 km ²	29 h/km ²	44.5%	2.3%	23 540 €/an	NC
Loges	124	10 km ²	12 h/km ²	37.9%	8.1%	19 640 €/an	NC
Chatenay-Vaudin	46	3 km ²	15 h/km ²	54.3%	4.3%	NC	NC
Chatenay-Mâcheron	97	6 km ²	16 h/km ²	41.2%	6.2%	22 410 €/an	NC
Saint-Maurice	125	3 km ²	42 h/km ²	44%	4%	27 480 €/an	NC
Heuilley-le-Grand	188	12 km ²	16 h/km ²	47.9%	4.3%	20 190 €/an	NC
Chaudenay	338	4 km ²	85 h/km ²	45%	3.8%	21 870 €/an	NC
Cohons	207	12 km ²	17 h/km ²	44.9%	1.9%	23 300 €/an	NC
Lecey	196	7 km ²	28 h/km ²	35.7%	1.5%	24 440 €/an	NC

Avis sur la ville de Chalindrey



Moyenne par critère



Villes autour de Chalindrey

Ville	Note globale	Sécurité	Éducation	Sport Loisir	Environnement	Vie pratique
Le Pailly	-	-	-	-	-	-
Culmont	-	-	-	-	-	-
Torcenay	-	-	-	-	-	-
Violot	-	-	-	-	-	-
Noidant-Chatenoy	-	-	-	-	-	-
Palaiseul (1 avis)	3.2	4.0	4.0	4.0	4.0	0.0
Saint-Vallier-sur-Marne	-	-	-	-	-	-
Loges	-	-	-	-	-	-
Chatenay-Vaudin	-	-	-	-	-	-
Chatenay-Mâcheron	-	-	-	-	-	-
Saint-Maurice	-	-	-	-	-	-
Heuilley-le-Grand	-	-	-	-	-	-
Chaudenay	-	-	-	-	-	-
Cohons	-	-	-	-	-	-
Lecey	-	-	-	-	-	-



Vous aimez votre ville ? Notez-la !

Et faites-nous part de vos remarques constructives



Avec

BIEN dans ma **VILLE** 