



Version web

Ville de Chaliers

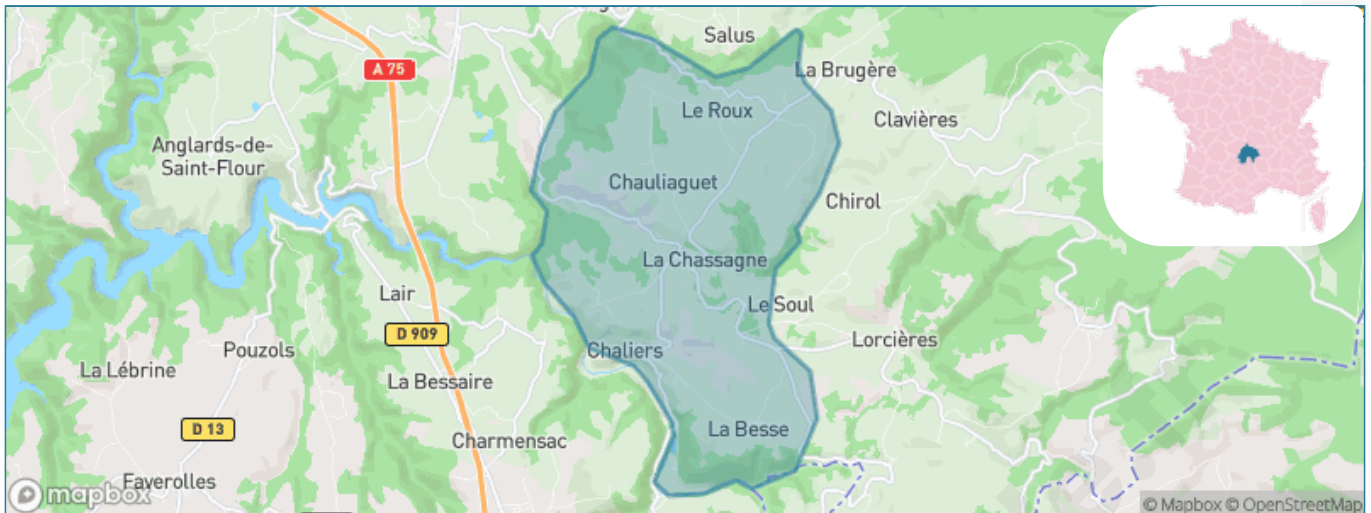
Présenté par

BIEN dans
ma **VILLE** 

Sommaire

| | |
|---|----|
| Situation géographique | 3 |
| Statistiques sur la population | 4 |
| Evolution du nombre d'habitants | 4 |
| Tranche d'âge | 5 |
| 0-14 ans | 5 |
| 15-29 ans | 5 |
| 30-44 ans | 5 |
| 45-59 ans | 5 |
| 60-74 ans | 5 |
| 75-89 ans | 5 |
| 90 ans et + | 5 |
| Activité professionnelle | 5 |
| Agriculteurs | 5 |
| Artisans, Commerçants | 5 |
| Cadres et sup. | 5 |
| Professions intermédiaires | 5 |
| Employé | 5 |
| Ouvrier | 5 |
| Retraité | 5 |
| Autres | 5 |
| Niveau de diplôme | 6 |
| Sans diplôme ou CEP | 6 |
| Brevet, BEPC, DNB | 6 |
| CAP-BEP ou équivalent | 6 |
| BAC ou équivalent | 6 |
| BAC+2 | 6 |
| BAC+3 ou +4 | 6 |
| BAC+5 ou plus | 6 |
| Composition des ménages | 6 |
| Couple sans enfant | 6 |
| Couple avec enfant(s) | 6 |
| Famille monoparentale | 6 |
| Colocation / Autre | 6 |
| Personnes seules | 6 |
| Profils électoraux | 7 |
| Premier tour | 7 |
| Sécurité | 8 |
| Evolution du nombre d'infractions | 8 |
| Pour comparer | 9 |
| Services à la population | 10 |
| Commerce | 10 |
| Éducation | 10 |
| Villes autour de Chaliers | 12 |

Situation géographique



i Informations clés

- **Région** : Auvergne-Rhône-Alpes
- **Département** : Cantal
- **Code postal** : 15320
- **Superficie** : 18 km²



Statistiques sur la population



Nombre d'habitants

139



Age moyen

52 ans



Pop active

45.3%



Taux chômage

2.5%



Pop densité

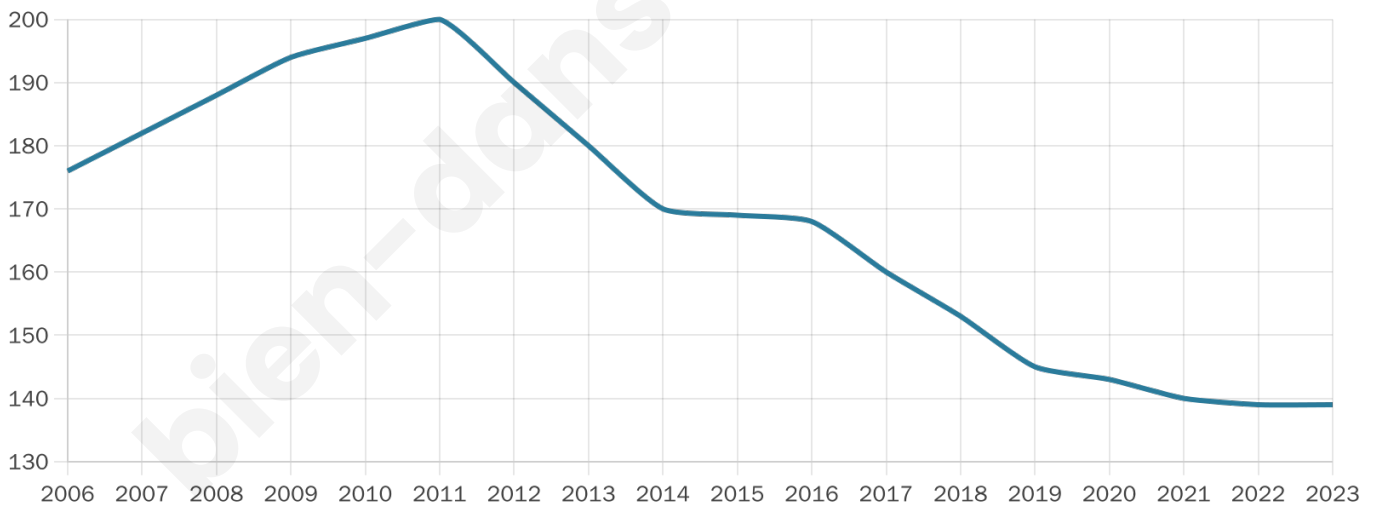
8 h/km²



Revenu moyen

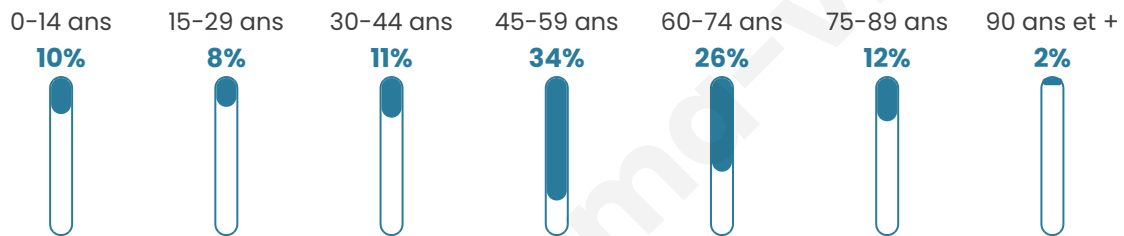
18 090 €/an

Evolution du nombre d'habitants

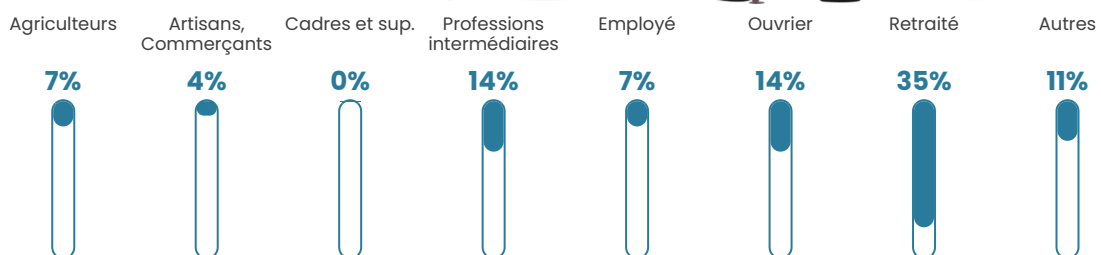


Sources : Institut national de la statistique et des études économiques (insee) selon Les dernières parutions officielles de 2024 portant sur les années 2020, 2021 et 2022.

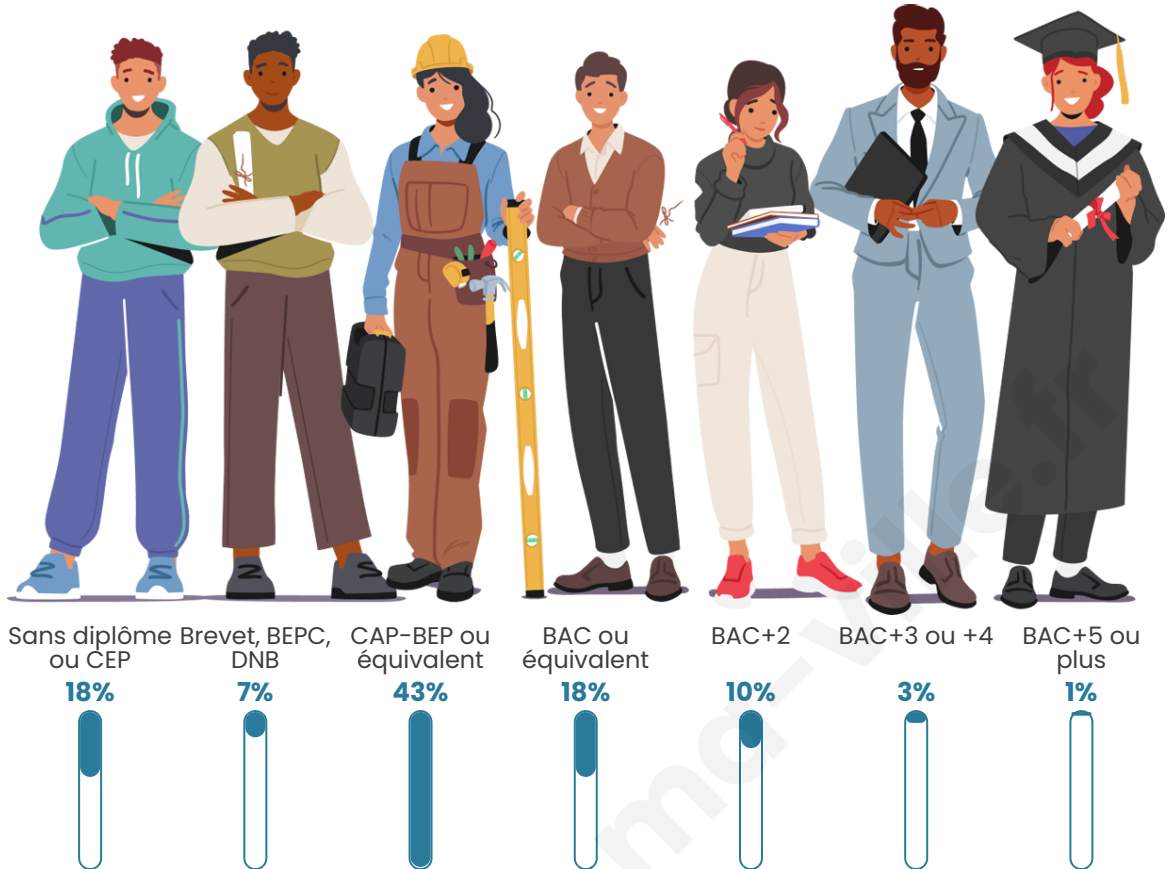
Tranche d'âge




Activité professionnelle



Niveau de diplôme



Composition des ménages



Profils électoraux

Premier tour

| | | |
|---|---------------------------|---------|
|  | Emmanuel MACRON | 29.63 % |
|  | Marine LE PEN | 15.74 % |
|  | Valérie PÉCRESE | 13.89 % |
|  | Jean LASSALLE | 9.26 % |
|  | Jean-Luc MÉLENCHON | 8.33 % |
|  | Fabien ROUSSEL | 6.48 % |
|  | Éric ZEMMOUR | 6.48 % |
|  | Yannick JADOT | 5.56 % |
|  | Anne HIDALGO | 4.63 % |
|  | Nathalie ARTHAUD | 0.00 % |
|  | Philippe POUTOU | 0.00 % |
|  | Nicolas DUPONT- AIGNAN | 0.00 % |



139 inscrits

Participation : 80.58%

Votes blancs : 2.68%

Votes nuls : 0.89%

Second tour

| | | |
|---|--------------------|---------|
|  | Emmanuel MACRON | 68,75 % |
|  | Marine LE PEN | 31,25 % |

139 inscrits

Participation : 82.73%

Votes blancs : 13.04%

Votes nuls : 3.48%

Sécurité



Agressions physiques / sexuelles

0



Cambriolages

0



Vols / dégradations

0



Stupéfiants

0

Evolution du nombre d'infractions



Pour comparer

(en proportion du nombre d'habitants)

■ Ville ■ Département ■ Région



Sources : Bases statistiques communale, départementale et régionale de la délinquance enregistrée par la police et la gendarmerie nationales selon les dernières parutions officielles de 2025 portant sur l'année 2024 ([data.gouv](https://data.gouv.fr)).

Agressions physiques / sexuelles : Violences sexuelles, coups et blessures volontaires intrafamiliaux, coups et blessures volontaires, autres coups, blessures volontaires et vols violents sans arme.

Cambriolages : Cambriolages de logements.

Vols : Vols avec armes, vols d'accessoires sur véhicules, vols dans les véhicules, vols de véhicules, vols sans violence contre des personnes, destructions, dégradations volontaires et escroqueries.

Stupéfiants : Trafic de stupéfiants dont (AFD) et usage de stupéfiants.

Services à la population



Commerce

| | |
|--------------------|--|
| Hypermarché | X Saint-Georges 12km |
| Supermarché | X Le Malzieu-Ville 13km |
| Superette | X Ruynes-en-Margeride 6km |
| Boulangerie | X Ruynes-en-Margeride 6km |
| Boucherie | X Ruynes-en-Margeride 6km |
| Restaurant | X Val d'Arcomie 3km |
| Garage | X Ruynes-en-Margeride 6km |
| Station-service | X Albaret-Sainte-Marie 8km |
| Banque | X Le Malzieu-Ville 13km |
| La poste | X Le Malzieu-Ville 13km |
| Coiffeur | X Ayrens 5km |
| Tabac | X Saint-Flour 15km |
| Bars / discothèque | X Val d'Arcomie 5km |
| Bibliothèque | X Saint-Flour 15km |
| Cinéma | X Saint-Flour 14km |
| Vétérinaire | X Le Malzieu-Ville 13km |



Santé

| | |
|----------------------------------|--|
| Pharmacie | X Ruynes-en-Margeride 6km |
| Hôpital | X Saint-Flour 14km |
| Laboratoire d'analyses médicales | X Saint-Flour 15km |
| Etablissement pour handicapé | X Saint-Flour 15km |
| EHPA | X Le Malzieu-Ville 13km |
| Médecin | X Ruynes-en-Margeride 5km |
| Dentiste | X Saint-Flour 14km |
| Chirurgien | X Saint-Flour 15km |
| Dermatologue | X Marvejols 43km |
| Anesthésiste | X Le Puy-en-Velay 52km |
| Gastro-entérologue | X Saint-Chély-d'Apcher 16km |
| Gynécologue | X Saint-Flour 15km |
| Cancérologue | X Aurillac 64km |
| Neurologue | X Yssingeaux 73km |
| Ophtalmologue | X Saint-Alban-sur-Limagnole 22km |
| ORL | X Vic-sur-Cère 48km |
| Cardiologue | X Saugues 25km |
| Pédiatre | X Saint-Flour 15km |
| Pneumologue | X Peyre en Aubrac 30km |
| Psychologue | X Pougnac 51km |
| Radiologue | X Marvejols 43km |
| Rhumatologue | X Lorcières 3km |
| Sage-femme | X Saint-Flour 15km |



Éducation

| | |
|-------------------------|---|
| Crèche | X Saint-Flour 15km |
| Ecole maternelle Public | X Saint-Chély-d'Apcher 16km |
| Ecole maternelle Privé | X Espalion 60km |
| Ecole primaire Public | X Val d'Arcomie 3km |
| Ecole primaire Privé | X Le Malzieu-Ville 13km |
| Collège Public | X Saint-Flour 14km |
| Collège Privé | X Saint-Flour 14km |
| Lycée Public | X Saint-Flour 15km |
| Lycée Privé | X Saint-Flour 15km |

Sources : Base Sirene des entreprises et de leurs établissements selon les dernières parutions officielles de 2025 portant sur l'année 2024 ([data.gouv](#)). Liste, localisation et tarifs des professionnels de santé selon les dernières parutions officielles de 2025 portant sur l'année 2024 ([opendatasoft](#)) et FINESS Extraction du Fichier des établissements selon les dernières parutions officielles de 2025 portant sur l'année 2024 ([data.gouv](#)). Adresse et géolocalisation des établissements d'enseignement du premier et second degrés selon les

bien-dans-ma-ville.fr

Villes autour de Chaliers

| Ville | Habitants | Superficie | Pop densité | Pop active | Taux chômage | Revenu moyen | Prix immobilier |
|------------------------------|-----------|--------------------|----------------------|------------|--------------|--------------|------------------------|
| Val d'Arcomie | 922 | 86 km ² | 11 h/km ² | 46.6% | 2.8% | 19 760 €/an | 1 917 €/m ² |
| Chaulhac | 58 | 9 km ² | 6 h/km ² | 29.3% | 0% | NC | 811 €/m ² |
| Ruynes-en-Margeride (1 avis) | 719 | 29 km ² | 25 h/km ² | 47.3% | 3.8% | 22 300 €/an | 4 012 €/m ² |
| Anglards-de-Saint-Flour | 412 | 12 km ² | 34 h/km ² | 47.8% | 1.2% | 22 610 €/an | 1 951 €/m ² |
| Julianges | 50 | 9 km ² | 6 h/km ² | 44% | 2% | NC | NC |
| Albaret-Sainte-Marie | 559 | 16 km ² | 35 h/km ² | 51% | 3.8% | 22 580 €/an | 1 058 €/m ² |
| Blavignac | 252 | 13 km ² | 19 h/km ² | 44.4% | 2% | 21 220 €/an | 1 875 €/m ² |
| Lorcières | 162 | 21 km ² | 8 h/km ² | 33.3% | 3.7% | 18 110 €/an | 340 €/m ² |
| Vabres | 244 | 18 km ² | 14 h/km ² | 51.6% | 2.5% | 23 290 €/an | 1 000 €/m ² |
| Saint-Privat-du-Fau | 115 | 22 km ² | 5 h/km ² | 34.8% | 2.6% | 19 440 €/an | NC |
| Saint-Léger-du-Malzieu | 212 | 18 km ² | 12 h/km ² | 40.6% | 2.4% | 18 250 €/an | 877 €/m ² |
| Les Monts-Verts | 313 | 29 km ² | 11 h/km ² | 48.9% | 3.8% | 19 400 €/an | 1 003 €/m ² |
| Alleuze | 224 | 22 km ² | 10 h/km ² | 54.5% | 2.7% | 20 190 €/an | 800 €/m ² |
| Saint-Georges | 1 171 | 33 km ² | 35 h/km ² | 48.2% | 1% | 23 500 €/an | 1 843 €/m ² |
| Albaret-le-Comtal | 131 | 29 km ² | 5 h/km ² | 47.3% | 1.5% | 18 490 €/an | 811 €/m ² |

bien-dans-ma-ville.fr



Vous aimez votre ville ? Notez-la !

Et faites-nous part de vos remarques constructives



Avec

BIEN dans ma **VILLE** 