



Version web

Ville de Chalezeule

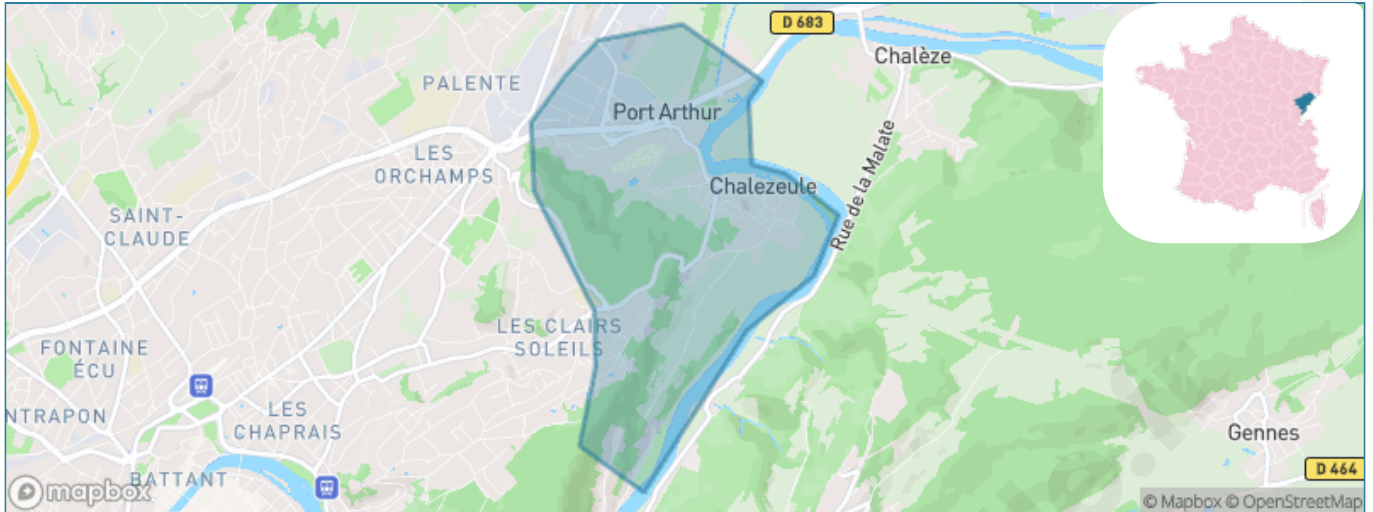
Présenté par

BIEN dans
ma **VILLE** 

Sommaire

Situation géographique	3
Statistiques sur la population	4
Evolution du nombre d'habitants	4
Tranche d'âge	5
0-14 ans	5
15-29 ans	5
30-44 ans	5
45-59 ans	5
60-74 ans	5
75-89 ans	5
90 ans et +	5
Activité professionnelle	5
Agriculteurs	5
Artisans, Commerçants	5
Cadres et sup.	5
Professions intermédiaires	5
Employé	5
Ouvrier	5
Retraité	5
Autres	5
Niveau de diplôme	6
Sans diplôme ou CEP	6
Brevet, BEPC, DNB	6
CAP-BEP ou équivalent	6
BAC ou équivalent	6
BAC+2	6
BAC+3 ou +4	6
BAC+5 ou plus	6
Composition des ménages	6
Couple sans enfant	6
Couple avec enfant(s)	6
Famille monoparentale	6
Colocation / Autre	6
Personnes seules	6
Profils électoraux	7
Premier tour	7
Sécurité	8
Evolution du nombre d'infractions	8
Pour comparer	9
Services à la population	10
Commerce	10
Éducation	10
Villes autour de Chalezeule	11

Situation géographique



i Informations clés

- **Région** : Bourgogne-Franche-Comté
- **Département** : Doubs
- **Code postal** : 25220
- **Superficie** : 3 km²

RÉGION
BOURGOGNE
FRANCHE
COMTE

 **Doubs**
le Département

Statistiques sur la population



Nombre d'habitants

1 335



Age moyen

40 ans



Pop active

52.3%



Taux chômage

8.5%



Pop densité

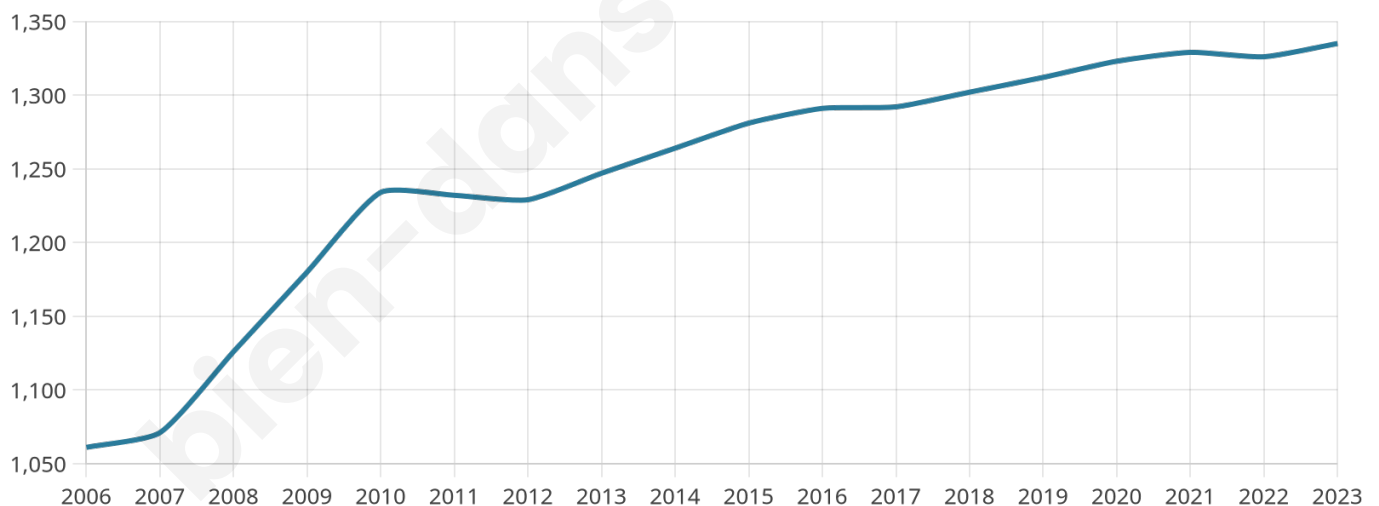
445 h/km²



Revenu moyen

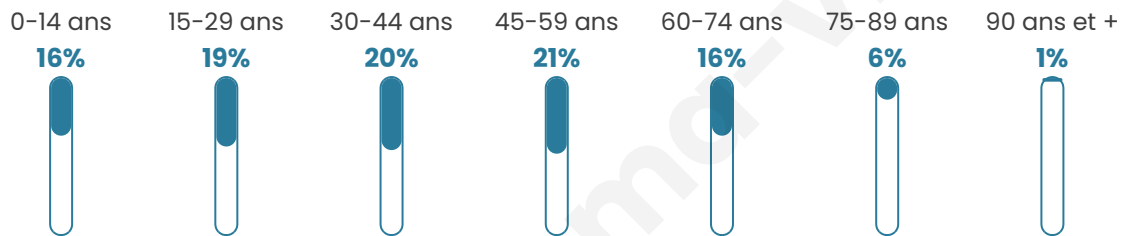
24 660 €/an

Evolution du nombre d'habitants

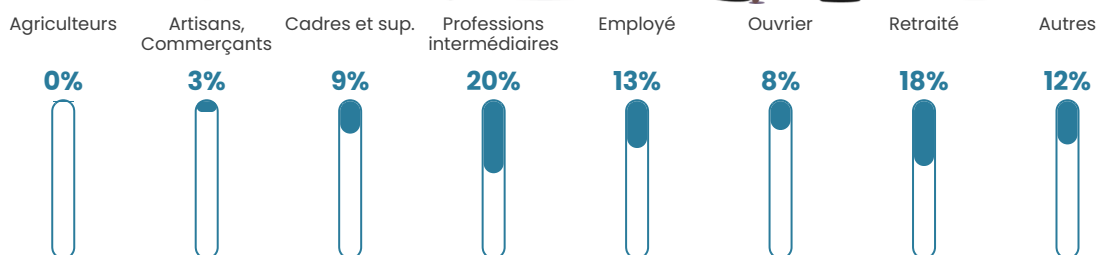


Sources : Institut national de la statistique et des études économiques (insee) selon Les dernières parutions officielles de 2024 portant sur les années 2020, 2021 et 2022.


Tranche d'âge




Activité professionnelle



Niveau de diplôme













Composition des ménages



Profils électoraux

Premier tour

	Emmanuel MACRON	28.97 %
	Jean-Luc MÉLENCHON	23.92 %
	Marine LE PEN	19.76 %
	Éric ZEMMOUR	9.36 %
	Yannick JADOT	4.90 %
	Valérie PÉCRESE	3.86 %
	Nicolas DUPONT-AIGNAN	2.38 %
	Anne HIDALGO	2.23 %
	Fabien ROUSSEL	1.63 %
	Jean LASSALLE	1.63 %
	Philippe POUTOU	1.04 %
	Nathalie ARTHAUD	0.30 %



873 inscrits

Participation : 78.58%

Votes blancs : 1.46%

Votes nuls : 0.44%

Second tour

	Emmanuel MACRON	64,33 %
	Marine LE PEN	35,67 %

873 inscrits

Participation : 75.14%

Votes blancs : 6.4%

Votes nuls : 2.13%

Sécurité



Agressions physiques / sexuelles

18



Cambriolages

0



Vols / dégradations

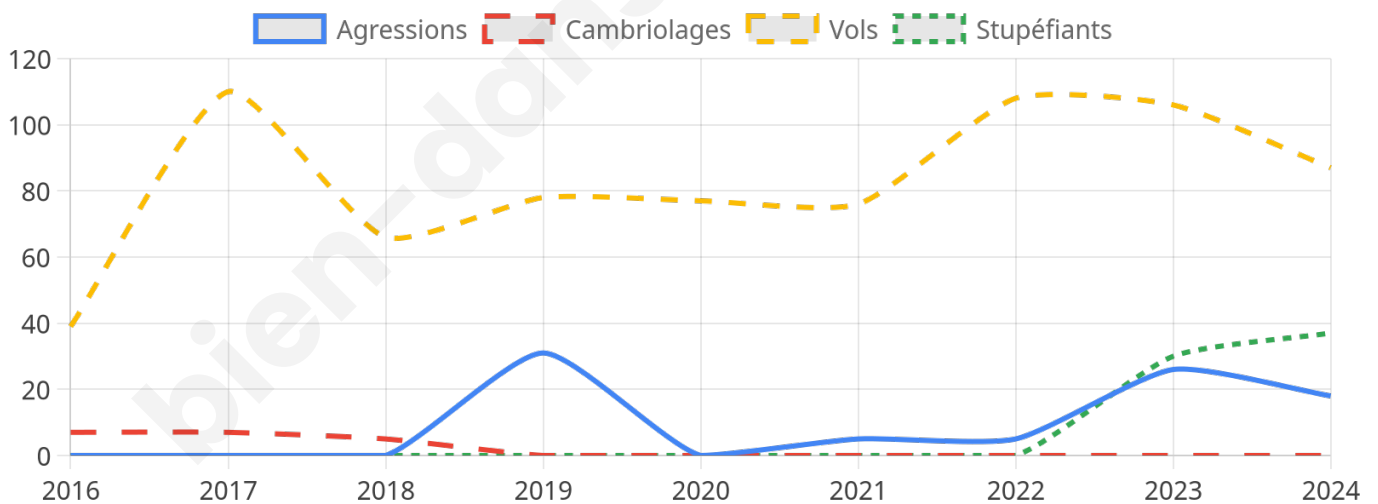
87



Stupéfiants

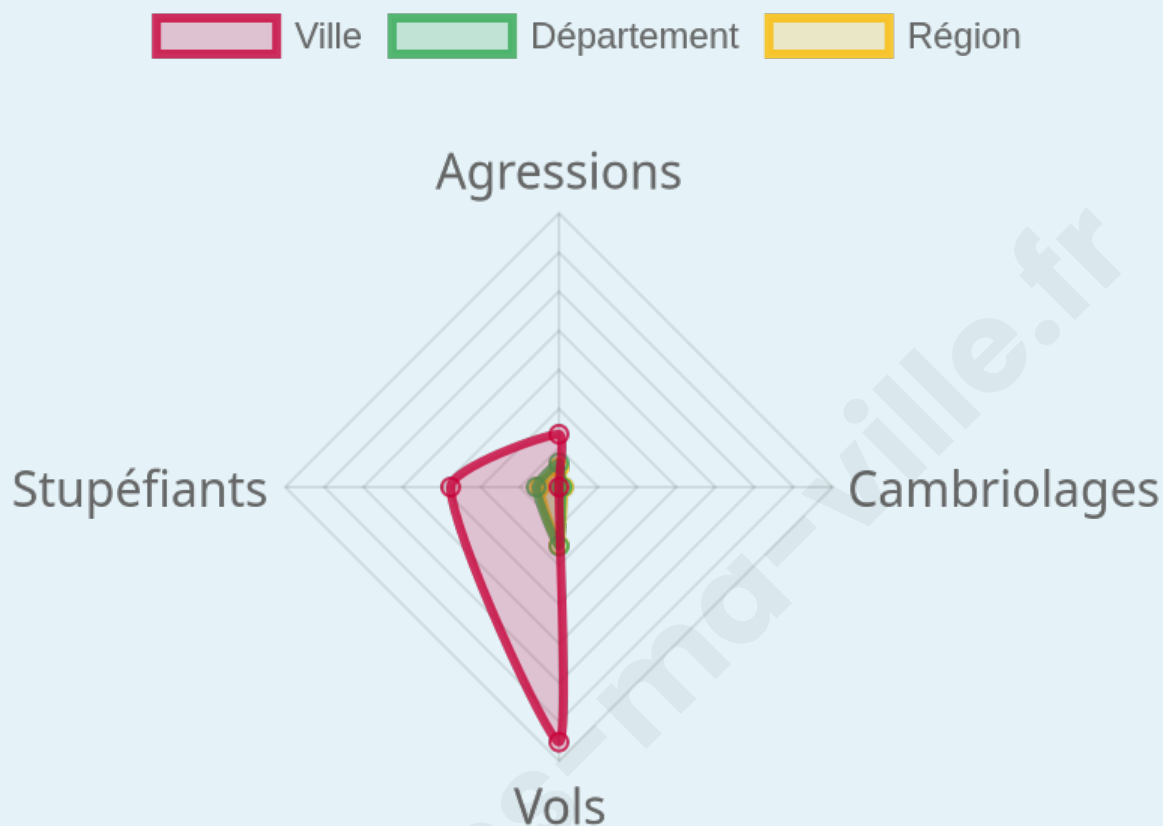
37

Evolution du nombre d'infractions



Pour comparer

(en proportion du nombre d'habitants)



Sources : Bases statistiques communale, départementale et régionale de la délinquance enregistrée par la police et la gendarmerie nationales selon les dernières parutions officielles de 2025 portant sur l'année 2024 ([data.gouv](https://data.gouv.fr)).

Agressions physiques / sexuelles : Violences sexuelles, coups et blessures volontaires intrafamiliaux, coups et blessures volontaires, autres coups, blessures volontaires et vols violents sans arme.

Cambriolages : Cambriolages de logements.

Vols : Vols avec armes, vols d'accessoires sur véhicules, vols dans les véhicules, vols de véhicules, vols sans violence contre des personnes, destructions, dégradations volontaires et escroqueries.

Stupéfiants : Trafic de stupéfiants dont (AFD) et usage de stupéfiants.

Services à la population



Commerce

Hypermarché	X <u>Saône</u> 7km
Supermarché	2
Superette	1
Boulangerie	3
Boucherie	X <u>Roche-lez-Beaupré</u> 1km
Restaurant	7
Garage	14
Station-service	2
Banque	X <u>Thise</u> 2km
La poste	6
Coiffeur	1
Tabac	X <u>Besançon</u> 4km
Bars / discothèque	2
Bibliothèque	X <u>Roche-lez-Beaupré</u> 3km
Cinéma	X <u>Besançon</u> 5km
Vétérinaire	X <u>Roche-lez-Beaupré</u> 1km



Santé

Pharmacie	X <u>Thise</u> 2km
Hôpital	X <u>Besançon</u> 6km
Laboratoire d'analyses médicales	X <u>Besançon</u> 2km
Etablissement pour handicapé	X <u>Besançon</u> 2km
EHPA	X <u>Thise</u> 2km
Médecin	3
Dentiste	X <u>Roche-lez-Beaupré</u> 2km
Chirurgien	X <u>Besançon</u> 5km
Dermatologue	X <u>Besançon</u> 4km
Anesthésiste	X <u>Besançon</u> 8km
Gastro-entérologue	X <u>Besançon</u> 5km
Gynécologue	X <u>Besançon</u> 5km
Cancérologue	X 0km
Neurologue	X <u>Besançon</u> 3km
Ophthalmologue	X <u>Besançon</u> 5km
ORL	X <u>Besançon</u> 6km
Cardiologue	X <u>Besançon</u> 5km
Pédiatre	X <u>Besançon</u> 5km
Pneumologue	X <u>Besançon</u> 6km
Psychologue	X <u>Roche-lez-Beaupré</u> 2km
Radiologue	X <u>Besançon</u> 2km
Rhumatologue	X <u>Besançon</u> 3km
Sage-femme	X <u>Roche-lez-Beaupré</u> 3km



Éducation

Crèche	1
Ecole maternelle Public	X <u>Thise</u> 2km
Ecole maternelle Privé	X <u>Divonne-les-Bains</u> 102km
Ecole primaire Public	1
Ecole primaire Privé	X <u>Besançon</u> 5km
Collège Public	X <u>Besançon</u> 2km
Collège Privé	X <u>Besançon</u> 4km
Lycée Public	X <u>Besançon</u> 3km
Lycée Privé	X <u>Besançon</u> 2km

Sources : Base Sirene des entreprises et de leurs établissements selon les dernières parutions officielles de 2025 portant sur l'année 2024 ([data.gouv](https://data.gouv.fr)). Liste, localisation et tarifs des professionnels de santé selon les dernières parutions officielles de 2025 portant sur l'année 2024 ([opendatasoft](https://opendatasoft.com)) et FINISS Extraction du Fichier des établissements selon les dernières parutions officielles de 2025 portant sur l'année 2024 ([data.gouv](https://data.gouv.fr)). Adresse et géolocalisation des établissements d'enseignement du premier et second degrés selon les dernières parutions officielles de 2025 portant sur l'année 2024 ([data.education.gouv](https://data.education.gouv.fr))

Villes autour de Chalezeule

Ville	Habitants	Superficie	Pop densité	Pop active	Taux chômage	Revenu moyen	Prix immobilier
Chalèze (1 avis)	366	5 km ²	73 h/km ²	43.4%	2.7%	25 770 €/an	1 410 €/m ²
Thise (1 avis)	2 994	8 km ²	374 h/km ²	38.8%	2.3%	25 810 €/an	1 474 €/m ²
Roche-lez-Beaupré (2 avis)	2 158	5 km ²	432 h/km ²	47.2%	4.1%	22 590 €/an	2 038 €/m ²
Gennes (2 avis)	669	7 km ²	96 h/km ²	51.7%	3.7%	25 670 €/an	1 878 €/m ²
Montfaucon	1 622	7 km ²	232 h/km ²	45.4%	2.3%	31 270 €/an	2 287 €/m ²
Morre	1 303	5 km ²	261 h/km ²	50.7%	5.4%	26 020 €/an	1 905 €/m ²
Novillars	1 334	2 km ²	667 h/km ²	41.1%	5.2%	22 210 €/an	2 200 €/m ²
Besançon (139 avis)	118 489	65 km ²	1 823 h/km ²	45.4%	6.9%	20 680 €/an	1 909 €/m ²
Saône (2 avis)	3 195	20 km ²	160 h/km ²	45.3%	4.1%	25 410 €/an	2 033 €/m ²
Braillans	203	2 km ²	102 h/km ²	48.3%	1%	26 880 €/an	906 €/m ²
Tallenay	436	2 km ²	218 h/km ²	39.4%	3%	30 230 €/an	3 104 €/m ²
Vaire-Arcier	812	14 km ²	58 h/km ²	45.4%	4.3%	24 790 €/an	1 860 €/m ²
La Vèze (1 avis)	493	5 km ²	99 h/km ²	48.3%	3.2%	25 750 €/an	2 369 €/m ²
Châtillon-le-Duc	2 042	6 km ²	340 h/km ²	41%	2.4%	29 410 €/an	2 025 €/m ²
Amagney	934	13 km ²	72 h/km ²	45.7%	3%	24 290 €/an	1 274 €/m ²

bien-dans-ma-ville.fr



Vous aimez votre ville ? Notez-la !

Et faites-nous part de vos remarques constructives



Avec

BIEN dans ma **VILLE** 