Version web

Ville de Châlette-sur-Loing

Présenté par

BIEN dans ma VILLE

Sommaire

Situation géographique ... 3
Statistiques sur la population ... 4
Evolution du nombre d'habitants ... 4
Tranche d'âge ... 5
- ***0-14 ans*** ... 5
- ***15-29 ans*** ... 5
- ***30-44 ans*** ... 5
- ***45-59 ans*** ... 5
- ***60-74 ans*** ... 5
- ***75-89 ans*** ... 5
- ***90 ans et +*** ... 5

Activité professionnelle ... 5
- ***Agriculteurs*** ... 5
- ***Artisans, Commerçants*** ... 5
- ***Cadres et sup.*** ... 5
- ***Professions intermédiaires*** ... 5
- ***Employé*** ... 5
- ***Ouvrier*** ... 5
- ***Retraité*** ... 5
- ***Autres*** ... 5

Niveau de diplôme ... 6
- ***Sans diplôme ou CEP*** ... 6
- ***Brevet, BEPC, DNB*** ... 6
- ***CAP-BEP ou équivalent*** ... 6
- ***BAC ou équivalent*** ... 6
- ***BAC+2*** ... 6
- ***BAC+3 ou +4*** ... 6
- ***BAC+5 ou plus*** ... 6

Composition des ménages ... 6
- ***Couple sans enfant*** ... 6
- ***Couple avec enfant(s)*** ... 6
- ***Famille monoparentale*** ... 6
- ***Colocation / Autre*** ... 6
- ***Personnes seules*** ... 6

Profils électoraux ... 7
- ***Premier tour*** ... 7

Sécurité ... 8
- ***Evolution du nombre d'infractions*** ... 8
- ***Pour comparer*** ... 9

Services à la population ... 10
- ***Commerce*** ... 10
- ***Éducation*** ... 10
- ***Villes autour de Châlette-sur-Loing*** ... 11

Avis sur la ville de Châlette-sur-Loing ... 12
- ***Moyenne par critère*** ... 12
- ***Villes autour de Châlette-sur-Loing*** ... 12
- ***Répartition des avis par note*** ... 12
- ***Répartition des avis par note*** ... 12

Situation géographique

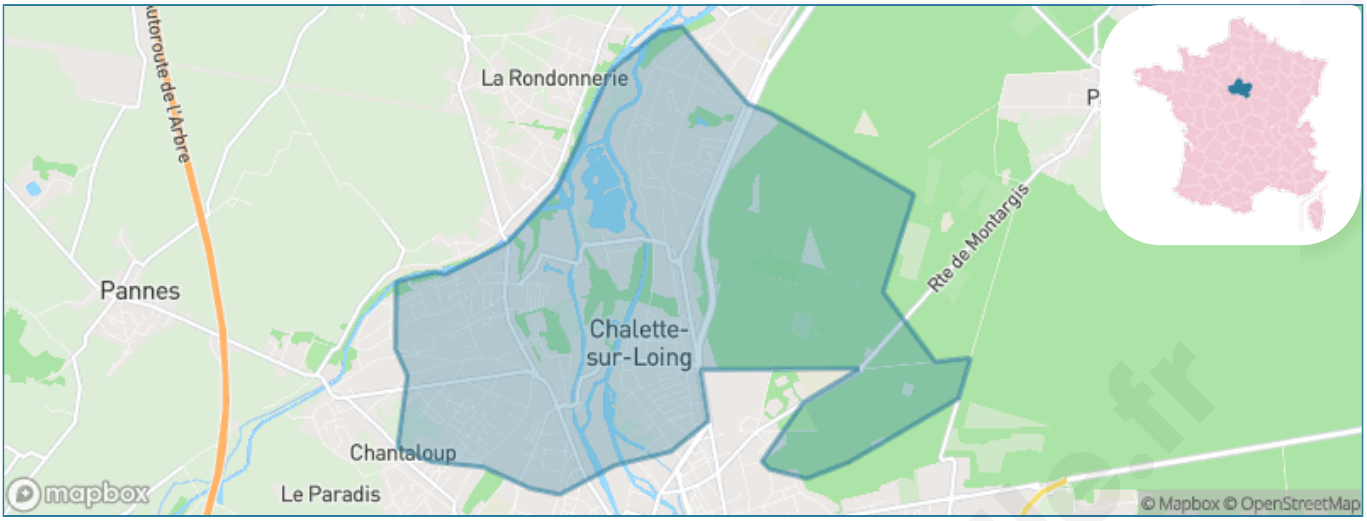

Informations clés

- **Région :** Centre-Val de Loire
- **Département :** Loiret
- **Code postal :** 45120
- **Superficie :** 13 km²

bien-dans-ma-ville.fr

Statistiques sur la population

Nombre d'habitants	Age moyen	Pop active
12 677	**40 ans**	**37.4%**

Taux chômage	Pop densité	Revenu moyen
15.9%	**975 h/km²**	**17 200 €/an**

Evolution du nombre d'habitants

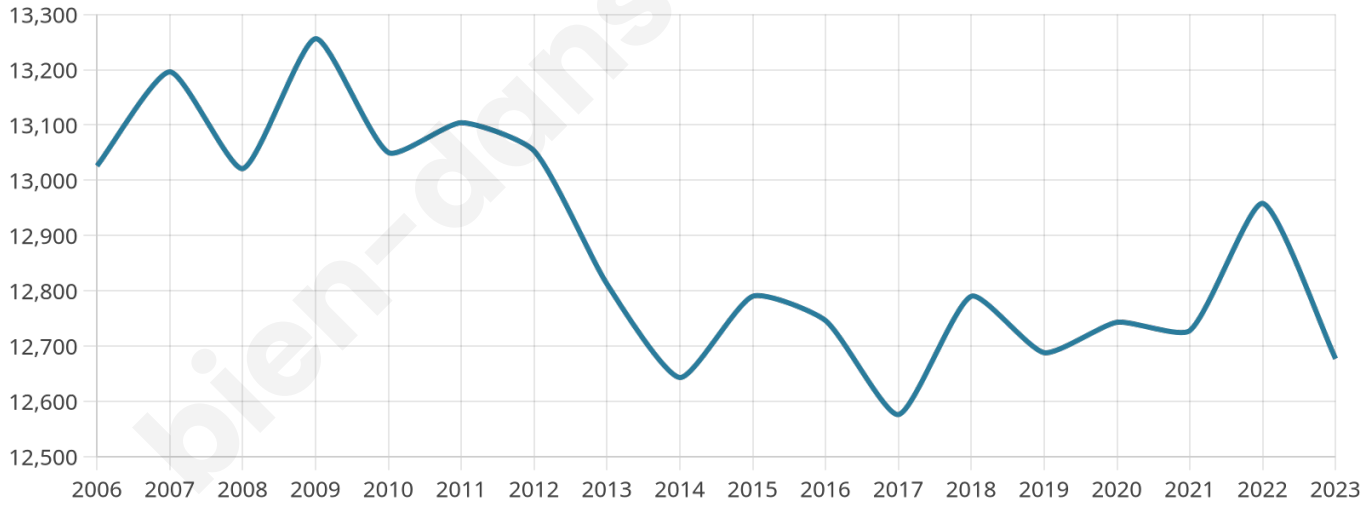

Sources : Institut national de la statistique et des études économiques (insee) selon Les dernières parutions officielles de 2024 portant sur les années 2020, 2021 et 2022.

bien-dans-ma-ville.fr

Tranche d'âge

0-14 ans	15-29 ans	30-44 ans	45-59 ans	60-74 ans	75-89 ans	90 ans et +
21%	16%	17%	19%	17%	9%	1%

Activité professionnelle

Agriculteurs	Artisans, Commerçants	Cadres et sup.	Professions intermédiaires	Employé	Ouvrier	Retraité	Autres
0%	2%	2%	7%	11%	15%	23%	19%

bien-dans-ma-ville.fr

Niveau de diplôme

Sans diplôme ou CEP	Brevet, BEPC, DNB	CAP-BEP ou équivalent	BAC ou équivalent	BAC+2	BAC+3 ou +4	BAC+5 ou plus
34%	7%	30%	14%	7%	5%	4%

Composition des ménages

Couple sans enfant	Couple avec enfant(s)	Famille monoparentale	Colocation / Autre	Personnes seules
33%	33%	7%	4%	23%

bienvenue-ma-ville.fr

Profils électoraux

Premier tour

Jean-Luc MÉLENCHON 32.26 %

Marine LE PEN 24.68 %

Emmanuel MACRON 21.78 %

Éric ZEMMOUR 5.27 %

Fabien ROUSSEL 3.49 %

Valérie PÉCRESSE 3.33 %

Yannick JADOT 2.47 %

Nicolas DUPONT-AIGNAN 1.83 %

Jean LASSALLE 1.69 %

Anne HIDALGO 1.28 %

Philippe POUTOU 1.16 %

Nathalie ARTHAUD 0.75 %

7 365 inscrits
Participation : 61.1%
Votes blancs : 1.71%
Votes nuls : 0.96%

Second tour

Emmanuel MACRON 57,7 %

Marine LE PEN 42,3 %

7 369 inscrits
Participation : 59.74%
Votes blancs : 6.16%
Votes nuls : 2.7%

bien-dans-ma-ville.fr

Sécurité

Agressions physiques / sexuelles

98

Cambriolages

68

Vols / dégradations

272

Stupéfiants

41

Evolution du nombre d'infractions

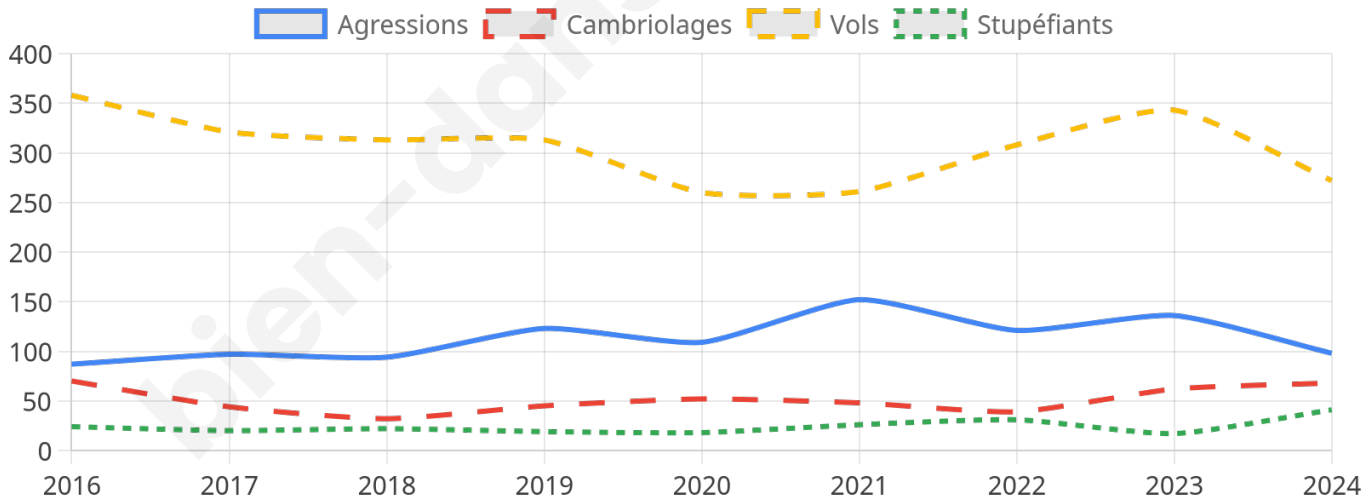

bien-dans-ma-

Pour comparer

(en proportion du nombre d'habitants)

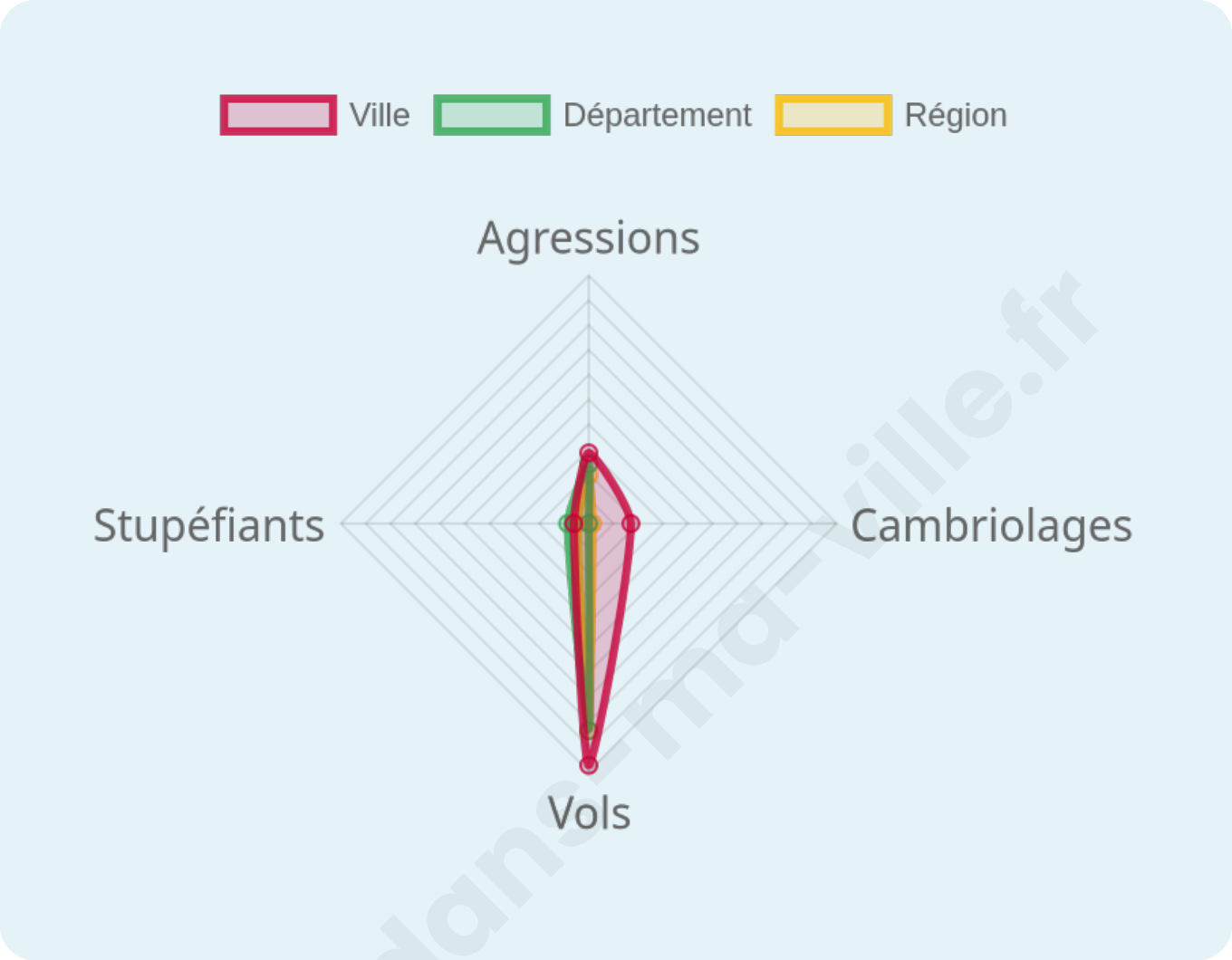

Sources : Bases statistiques communale, départementale et régionale de la délinquance enregistrée par la police et la gendarmerie nationales selon les dernières parutions officielles de 2025 portant sur l'année 2024 (data.gouv).
Agressions physiques / sexuelles : Violences sexuelles, coups et blessures volontaires intrafamiliaux, coups et blessures volontaires, autres coups, blessures volontaires et vols violents sans arme.
Cambriolages : Cambriolages de logements.
Vols : Vols avec armes, vols d'accessoires sur véhicules, vols dans les véhicules, vols de véhicules, vols sans violence contre des personnes, destructions, dégradations volontaires et escroqueries.
Stupéfiants : Trafic de stupéfiants dont (AFD) et usage de stupéfiants.

bien-dans-ma-ville.fr

Services à la population

Commerce

Hypermarché	X Amilly 4km
Supermarché	11
Superêtte	10
Boulangerie	11
Boucherie	7
Restaurant	7
Garage	20
Station-service	4
Banque	4
La poste	33
Coiffeur	13
Tabac	1
Bars / discothèque	6
Bibliothèque	1
Cinéma	X Montargis 2km
Vétérinaire	2

Éducation

Crêche	3
Ecole maternelle Public	4
Ecole maternelle Privé	X Avon 44km
Ecole primaire Public	5
Ecole primaire Privé	X Montargis 2km
Collège Public	2
Collège Privé	X Montargis 2km
Lycée Public	1
Lycée Privé	X Montargis 2km

Santé

Pharmacie	3
Hôpital	X Amilly 3km
Laboratoire d'analyses médicales	1
Etablissement pour handicapé	1
EHPA	1
Médecin	1
Dentiste	1
Chirurgien	X Montargis 1km
Dermatologue	X Nemours 28km
Anesthésiste	X Montargis 1km
Gastro-entérologue	X Montargis 1km
Gynécologue	X Montargis 1km
Cancérologue	X Étampes 62km
Neurologue	X Gron 42km
Ophtalmologue	X Montargis 1km
ORL	X Montargis 1km
Cardiologue	X Montargis 1km
Pédiatre	X Amilly 4km
Pneumologue	X Montargis 3km
Psychologue	X Montargis 1km
Radiologue	X Montargis 1km
Rhumatologue	X Gien 37km
Sage-femme	X Montargis 2km

Sources : Base Sirene des entreprises et de leurs établissements selon les dernières parutions officielles de 2025 portant sur l'année 2024 (data.gouv). Liste, localisation et tarifs des professionnels de santé selon les dernières parutions officielles de 2025 portant sur l'année 2024 (opendatasoft) et FINESS Extraction du Fichier des établissements selon les dernières parutions officielles de 2025 portant sur l'année 2024 (data.gouv). Adresse et géolocalisation des établissements d'enseignement du premier et second degrés selon les dernières parutions officielles de 2025 portant sur l'année 2024 (data.education.gouv)

Villes autour de Châlette-sur-Loing

Ville	Habitants	Superficie	Pop densité	Pop active	Taux chômage	Revenu moyen	Prix immobilier
Montargis (46 avis)	14 825	4 km²	3 706 h/km²	44%	11.3%	16 670 €/an	1 388 €/m²
Cepoy (3 avis)	2 332	8 km²	292 h/km²	46.3%	4.3%	22 840 €/an	1 387 €/m²
Corquilleroy	2 891	14 km²	207 h/km²	46.3%	4.5%	22 590 €/an	1 539 €/m²
Villemandeur (2 avis)	7 078	11 km²	643 h/km²	39.3%	5.3%	22 510 €/an	1 599 €/m²
Pannes	3 740	20 km²	187 h/km²	42.5%	4.9%	22 260 €/an	1 460 €/m²
Paucourt (1 avis)	927	20 km²	46 h/km²	38.6%	2.5%	28 850 €/an	1 352 €/m²
Amilly (7 avis)	13 582	40 km²	340 h/km²	38.9%	5.9%	22 320 €/an	1 502 €/m²
Girolles	596	13 km²	46 h/km²	47.8%	3%	23 780 €/an	1 090 €/m²
Gondreville	340	8 km²	43 h/km²	40.9%	2.1%	24 950 €/an	1 388 €/m²
Mormant-sur-Vernisson	138	10 km²	14 h/km²	43.5%	0.7%	24 570 €/an	1 587 €/m²
Villevoques	191	5 km²	38 h/km²	39.3%	2.1%	24 520 €/an	1 031 €/m²
Ferrières-en-Gâtinais (3 avis)	3 839	27 km²	142 h/km²	43.4%	5%	22 730 €/an	1 544 €/m²
Vimory	1 099	26 km²	42 h/km²	48.1%	5.3%	24 290 €/an	1 354 €/m²
Conflans-sur-Loing	364	9 km²	40 h/km²	41.5%	3.6%	27 540 €/an	1 632 €/m²
Mignères	308	5 km²	62 h/km²	50.3%	7.1%	23 150 €/an	1 373 €/m²

bien-dans-ma-ville.fr

Avis sur la ville de Châlette-sur-Loing

Note moyenne

3.2/5

6 avis

Répartition des avis par note

★★★★★	1 avis
★★★★☆	1 avis
★★★☆☆	3 avis
★★☆☆☆	1 avis
★☆☆☆☆	0 avis
☆☆☆☆☆	0 avis

Moyenne par critère

Sécurité	Éducation	Sport / Loisir	Environnement	Vie pratique
3.5	3.7	3.3	3.0	2.7

Villes autour de Châlette-sur-Loing

Ville	Note globale	Sécurité	Éducation	Sport Loisir	Environnement	Vie pratique
Montargis (46 avis)	2.8	2.6	2.6	3.0	3.5	2.6
Cepoy (3 avis)	3.3	3.7	3.3	3.3	3.3	2.7
Corquilleroy	-	-	-	-	-	-
Villemandeur (2 avis)	2.7	2.0	3.5	3.5	2.0	2.5
Pannes	-	-	-	-	-	-
Paucourt (1 avis)	**4.6**	**5.0**	**5.0**	**4.0**	**5.0**	**4.0**
Amilly (7 avis)	**4.0**	**4.1**	3.9	**4.3**	3.7	**4.0**
Girolles	-	-	-	-	-	-
Gondreville	-	-	-	-	-	-
Mormant-sur-Vernisson	-	-	-	-	-	-
Villevoques	-	-	-	-	-	-
Ferrières-en-Gâtinais (3 avis)	3.7	3.3	3.7	3.7	**4.7**	3.3
Vimory	-	-	-	-	-	-
Conflans-sur-Loing	-	-	-	-	-	-
Mignères	-	-	-	-	-	-

bien-dans-ma-ville.fr

Vous aimez votre ville ? Notez-la !

Et faites-nous part de vos remarques constructives

Avec

BIEN dans ma VILLE