



Version web

# Ville de Chalautre-la-Petite

Présenté par

**BIEN** dans ma **VILLE** 

# Sommaire

Situation géographique .....	3
Statistiques sur la population .....	4
Evolution du nombre d'habitants .....	4
Tranche d'âge .....	5
0-14 ans .....	5
15-29 ans .....	5
30-44 ans .....	5
45-59 ans .....	5
60-74 ans .....	5
75-89 ans .....	5
90 ans et + .....	5
Activité professionnelle .....	5
Agriculteurs .....	5
Artisans, Commerçants .....	5
Cadres et sup. ....	5
Professions intermédiaires .....	5
Employé .....	5
Ouvrier .....	5
Retraité .....	5
Autres .....	5
Niveau de diplôme .....	6
Sans diplôme ou CEP .....	6
Brevet, BEPC, DNB .....	6
CAP-BEP ou équivalent .....	6
BAC ou équivalent .....	6
BAC+2 .....	6
BAC+3 ou +4 .....	6
BAC+5 ou plus .....	6
Composition des ménages .....	6
Couple sans enfant .....	6
Couple avec enfant(s) .....	6
Famille monoparentale .....	6
Colocation / Autre .....	6
Personnes seules .....	6
Profils électoraux .....	7
Premier tour .....	7
Sécurité .....	8
Evolution du nombre d'infractions .....	8
Pour comparer .....	9
Services à la population .....	10
Commerce .....	10
Éducation .....	10
Villes autour de Chalautre-la-Petite .....	11

# Situation géographique



## i Informations clés

- **Région** : Île-de-France
- **Département** : Seine-et-Marne
- **Code postal** : 77160
- **Superficie** : 9 km<sup>2</sup>



# Statistiques sur la population



Nombre d'habitants

**541**



Age moyen

**44 ans**



Pop active

**43.8%**



Taux chômage

**6.9%**



Pop densité

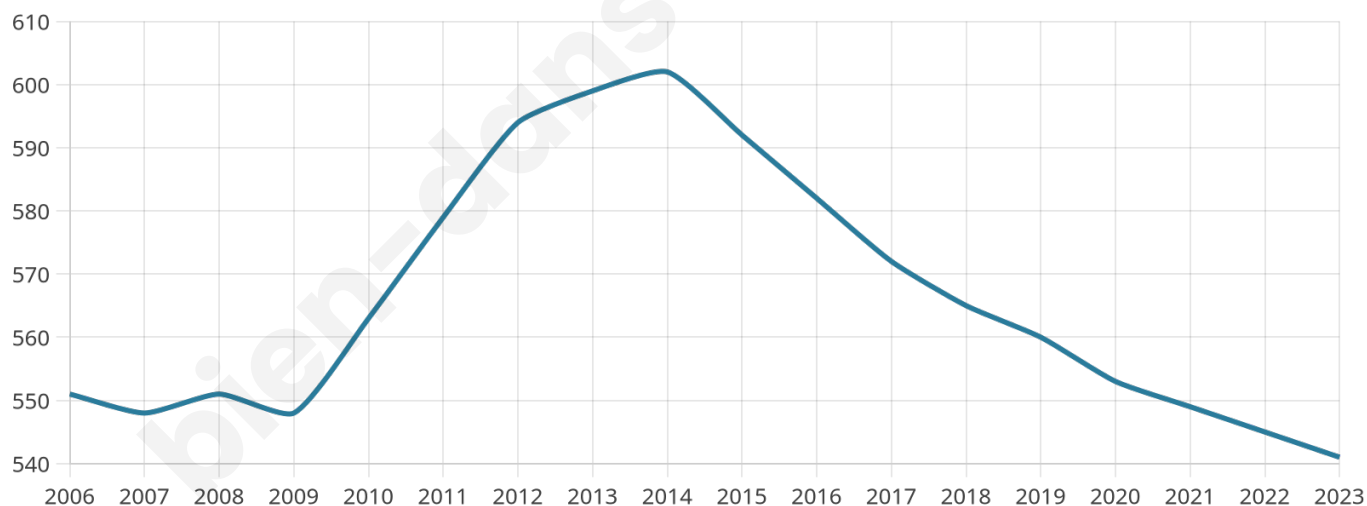
**60 h/km<sup>2</sup>**



Revenu moyen

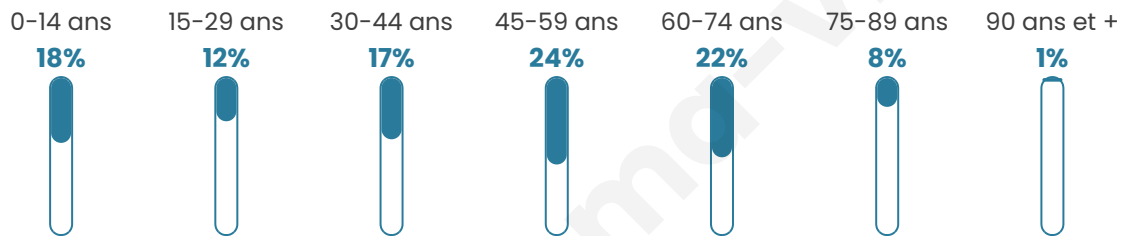
**27 540 €/an**

## Evolution du nombre d'habitants

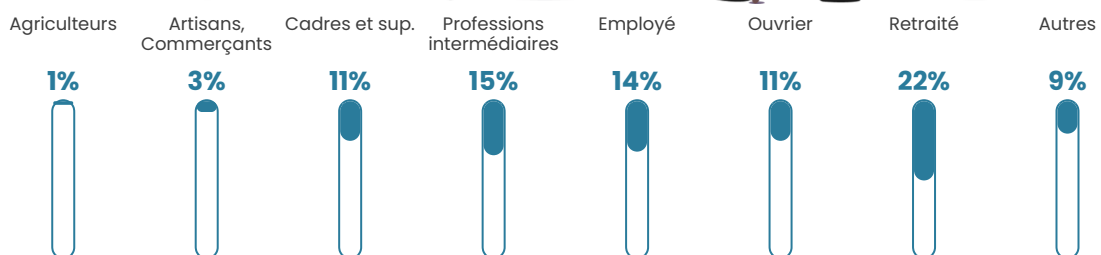


Sources : Institut national de la statistique et des études économiques (insee) selon Les dernières parutions officielles de 2024 portant sur les années 2020, 2021 et 2022.


## Tranche d'âge




## Activité professionnelle



## Niveau de diplôme



## Composition des ménages



# Profils électoraux



## Premier tour

	Marine LE PEN	29.59 %
	Emmanuel MACRON	20.12 %
	Jean-Luc MÉLENCHON	16.57 %
	Éric ZEMMOUR	10.95 %
	Valérie PÉCRESSE	10.06 %
	Yannick JADOT	4.14 %
	Nicolas DUPONT-AIGNAN	2.66 %
	Jean LASSALLE	2.37 %
	Anne HIDALGO	2.37 %
	Fabien ROUSSEL	0.59 %
	Philippe POUTOU	0.59 %
	Nathalie ARTHAUD	0.00 %

### 421 inscrits

Participation : 82.42%  
Votes blancs : 1.73%  
Votes nuls : 0.86%

## Second tour

	Emmanuel MACRON	45,98 %
	Marine LE PEN	54,02 %

### 421 inscrits

Participation : 82.19%  
Votes blancs : 7.51%  
Votes nuls : 2.6%

# Sécurité



Agressions physiques / sexuelles

0



Cambriolages

0



Vols / dégradations

0



Stupéfiants

0

## Evolution du nombre d'infractions



## Pour comparer

(en proportion du nombre d'habitants)



Sources : Bases statistiques communale, départementale et régionale de la délinquance enregistrée par la police et la gendarmerie nationales selon les dernières parutions officielles de 2025 portant sur l'année 2024 ([data.gouv](https://data.gouv.fr)).

Agressions physiques / sexuelles : Violences sexuelles, coups et blessures volontaires intrafamiliaux, coups et blessures volontaires, autres coups, blessures volontaires et vols violents sans arme.

Cambriolages : Cambriolages de logements.

Vols : Vols avec armes, vols d'accessoires sur véhicules, vols dans les véhicules, vols de véhicules, vols sans violence contre des personnes, destructions, dégradations volontaires et escroqueries.

Stupéfiants : Trafic de stupéfiants dont (AFD) et usage de stupéfiants.

# Services à la population



## Commerce

Hypermarché	X <u>Provins</u> 2km
Supermarché	X <u>Provins</u> 2km
Superette	X <u>Provins</u> 3km
Boulangerie	X <u>Provins</u> 2km
Boucherie	X <u>Provins</u> 3km
Restaurant	X <u>Provins</u> 2km
Garage	X <u>Provins</u> 2km
Station-service	X <u>Provins</u> 2km
Banque	X <u>Provins</u> 3km
La poste	X <u>Provins</u> 2km
Coiffeur	1
Tabac	X <u>Provins</u> 2km
Bars / discothèque	X <u>Provins</u> 2km
Bibliothèque	X <u>Nogent-sur-Seine</u> 14km
Cinéma	X <u>Provins</u> 3km
Vétérinaire	X <u>Provins</u> 3km



## Santé

Pharmacie	X <u>Provins</u> 2km
Hôpital	X <u>Provins</u> 3km
Laboratoire d'analyses médicales	X <u>Provins</u> 3km
Etablissement pour handicapé	X <u>Provins</u> 2km
EHPA	X <u>Provins</u> 2km
Médecin	X <u>Provins</u> 3km
Dentiste	X <u>Provins</u> 3km
Chirurgien	X <u>Provins</u> 2km
Dermatologue	X <u>Sens</u> 37km
Anesthésiste	X <u>Provins</u> 2km
Gastro-entérologue	X <u>Provins</u> 2km
Gynécologue	X <u>Provins</u> 3km
Cancérologue	X <u>Yerres</u> 64km
Neurologue	X <u>Sens</u> 36km
Ophtalmologue	X <u>Provins</u> 3km
ORL	X <u>Provins</u> 3km
Cardiologue	X <u>Provins</u> 2km
Pédiatre	X <u>Provins</u> 3km
Pneumologue	X <u>Tournan-en-Brie</u> 47km
Psychologue	X <u>Champigny</u> 27km
Radiologue	X <u>Provins</u> 2km
Rhumatologue	X <u>Provins</u> 3km
Sage-femme	X <u>Provins</u> 4km



## Éducation

Crèche	1
Ecole maternelle Public	1
Ecole maternelle Privé	X <u>Avon</u> 45km
Ecole primaire Public	X <u>Provins</u> 2km
Ecole primaire Privé	X <u>Provins</u> 3km
Collège Public	X <u>Provins</u> 2km
Collège Privé	X <u>Provins</u> 4km
Lycée Public	X <u>Provins</u> 2km
Lycée Privé	X <u>Provins</u> 4km

Sources : Base Sirene des entreprises et de leurs établissements selon les dernières parutions officielles de 2025 portant sur l'année 2024 ([data.gouv](#)). Liste, localisation et tarifs des professionnels de santé selon les dernières parutions officielles de 2025 portant sur l'année 2024 ([opendatasoft](#)) et FINESS Extraction du Fichier des établissements selon les dernières parutions officielles de 2025 portant sur l'année 2024 ([data.gouv](#)). Adresse et géolocalisation des établissements d'enseignement du premier et second degrés selon les dernières parutions officielles de 2025 portant sur l'année 2024 ([data.education.gouv](#))

## Villes autour de Chalautre-la-Petite

Ville	Habitants	Superficie	Pop densité	Pop active	Taux chômage	Revenu moyen	Prix immobilier
Soisy-Bouy (2 avis)	850	11 km <sup>2</sup>	77 h/km <sup>2</sup>	44%	5.2%	25 360 €/an	1 371 €/m <sup>2</sup>
Provins (18 avis)	11 632	14 km <sup>2</sup>	831 h/km <sup>2</sup>	44.3%	8.1%	19 200 €/an	2 245 €/m <sup>2</sup>
Sourdun	1 541	23 km <sup>2</sup>	67 h/km <sup>2</sup>	43.8%	5.1%	22 960 €/an	1 603 €/m <sup>2</sup>
Poigny	501	6 km <sup>2</sup>	84 h/km <sup>2</sup>	49.3%	3.6%	23 050 €/an	1 256 €/m <sup>2</sup>
Plourin	1 268	25 km <sup>2</sup>	51 h/km <sup>2</sup>	47.7%	2.9%	22 930 €/an	1 705 €/m <sup>2</sup>
Saint-Brice	819	11 km <sup>2</sup>	74 h/km <sup>2</sup>	42.1%	4%	25 310 €/an	1 779 €/m <sup>2</sup>
Sainte-Colombe (2 avis)	1 781	8 km <sup>2</sup>	223 h/km <sup>2</sup>	43.2%	5.4%	23 010 €/an	1 743 €/m <sup>2</sup>
Longueville	1 804	5 km <sup>2</sup>	361 h/km <sup>2</sup>	44.7%	8.3%	20 250 €/an	1 734 €/m <sup>2</sup>
Hermé	647	15 km <sup>2</sup>	43 h/km <sup>2</sup>	45.7%	5.1%	23 360 €/an	1 425 €/m <sup>2</sup>
Gouaix	1 299	14 km <sup>2</sup>	93 h/km <sup>2</sup>	49.2%	7.5%	22 600 €/an	1 354 €/m <sup>2</sup>
Rouilly	496	7 km <sup>2</sup>	71 h/km <sup>2</sup>	43.1%	5%	23 140 €/an	1 700 €/m <sup>2</sup>
Saint-Pabu (2 avis)	2 087	9 km <sup>2</sup>	232 h/km <sup>2</sup>	43.1%	3.5%	24 010 €/an	1 716 €/m <sup>2</sup>
Jutigny	547	4 km <sup>2</sup>	137 h/km <sup>2</sup>	47%	3.7%	22 030 €/an	1 709 €/m <sup>2</sup>
Léchelle	572	22 km <sup>2</sup>	26 h/km <sup>2</sup>	45.1%	4.7%	22 800 €/an	1 618 €/m <sup>2</sup>
Chalmaison	749	10 km <sup>2</sup>	75 h/km <sup>2</sup>	48.6%	4.8%	24 330 €/an	1 787 €/m <sup>2</sup>

bien-dans-ma-ville.fr



# Vous aimez votre ville ? Notez-la !

Et faites-nous part de vos remarques constructives



Avec

**BIEN** dans ma **VILLE** 