



Version web

Ville de Chalandry

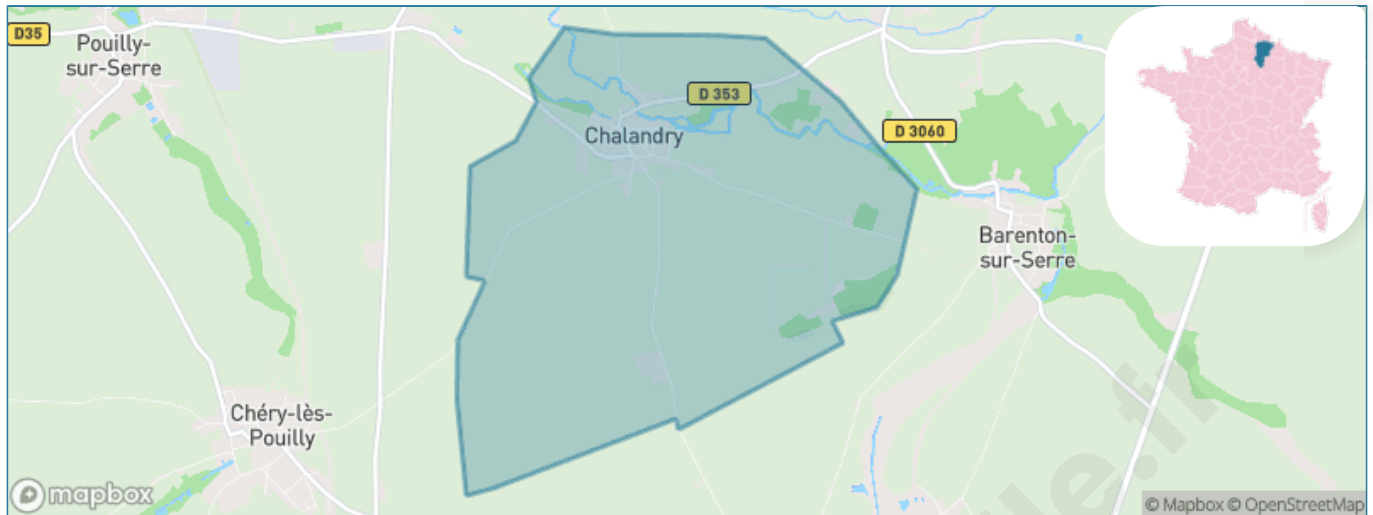
Présenté par

BIEN dans
ma **VILLE** 

Sommaire

Situation géographique	3
Statistiques sur la population	4
Evolution du nombre d'habitants	4
Tranche d'âge	5
0-14 ans	5
15-29 ans	5
30-44 ans	5
45-59 ans	5
60-74 ans	5
75-89 ans	5
90 ans et +	5
Activité professionnelle	5
Agriculteurs	5
Artisans, Commerçants	5
Cadres et sup.	5
Professions intermédiaires	5
Employé	5
Ouvrier	5
Retraité	5
Autres	5
Niveau de diplôme	6
Sans diplôme ou CEP	6
Brevet, BEPC, DNB	6
CAP-BEP ou équivalent	6
BAC ou équivalent	6
BAC+2	6
BAC+3 ou +4	6
BAC+5 ou plus	6
Composition des ménages	6
Couple sans enfant	6
Couple avec enfant(s)	6
Famille monoparentale	6
Colocation / Autre	6
Personnes seules	6
Profils électoraux	7
Premier tour	7
Sécurité	8
Evolution du nombre d'infractions	8
Pour comparer	9
Services à la population	10
Commerce	10
Éducation	10
Villes autour de Chalandry	12

Situation géographique



i Informations clés

- **Région** : Hauts-de-France
- **Département** : Aisne
- **Code postal** : 02270
- **Superficie** : 7 km²



Statistiques sur la population



Nombre d'habitants

234



Age moyen

38 ans



Pop active

46.2%



Taux chômage

3.3%



Pop densité

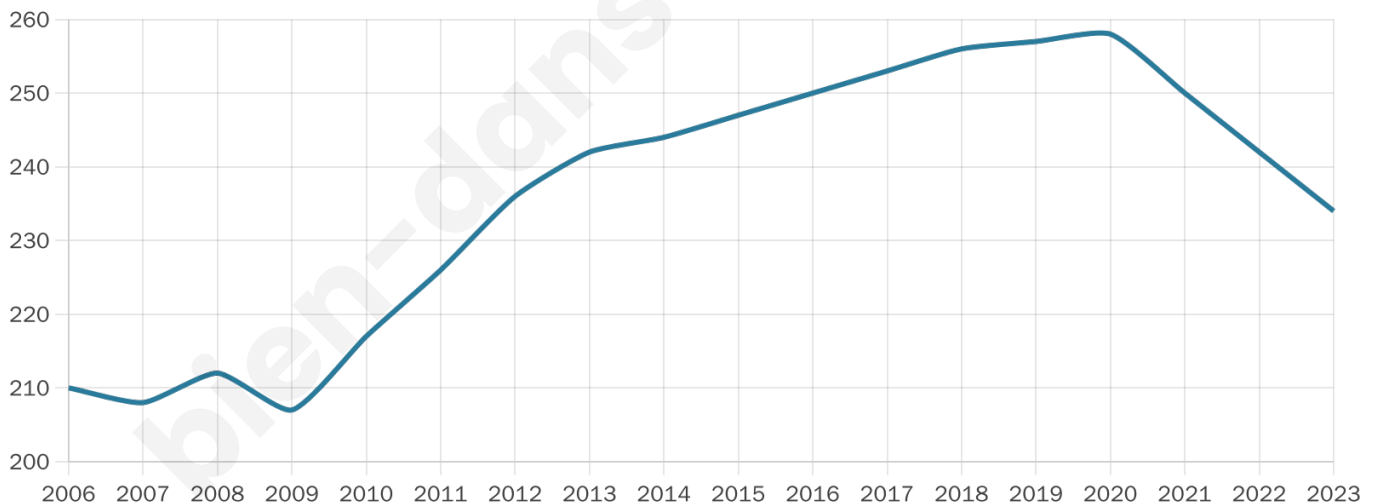
33 h/km²



Revenu moyen

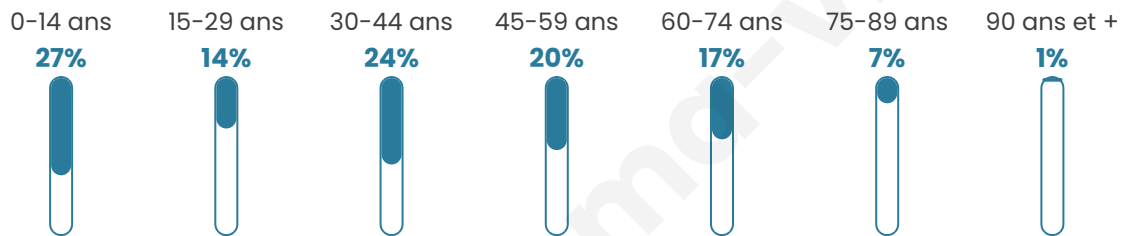
20 700 €/an

Evolution du nombre d'habitants

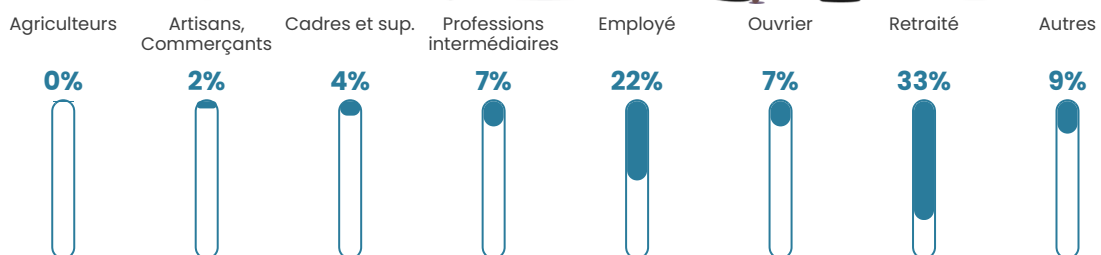


Sources : Institut national de la statistique et des études économiques (insee) selon Les dernières parutions officielles de 2024 portant sur les années 2020, 2021 et 2022.

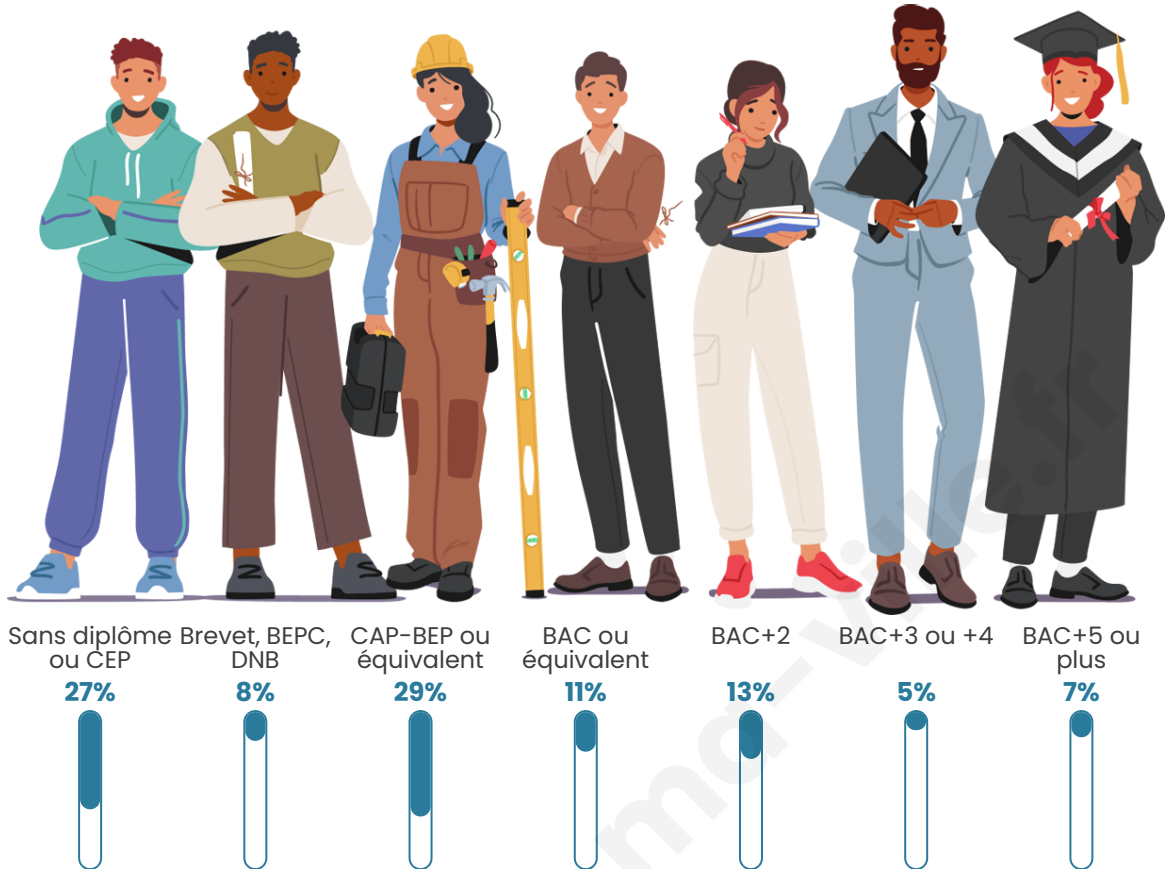
Tranche d'âge




Activité professionnelle



Niveau de diplôme















Composition des ménages



Profils électoraux

Premier tour

	Marine LE PEN	42.74 %
	Emmanuel MACRON	17.09 %
	Éric ZEMMOUR	9.40 %
	Jean-Luc MÉLENCHON	9.40 %
	Jean LASSALLE	6.84 %
	Valérie PÉCRESSE	5.98 %
	Yannick JADOT	4.27 %
	Nicolas DUPONT-AIGNAN	2.56 %
	Fabien ROUSSEL	1.71 %
	Nathalie ARTHAUD	0.00 %
	Anne HIDALGO	0.00 %
	Philippe POUTOU	0.00 %



156 inscrits

Participation : 75.64%

Votes blancs : 0.85%

Votes nuls : 0.00%

Second tour

	Emmanuel MACRON	35,54 %
	Marine LE PEN	64,46 %

156 inscrits

Participation : 83.33%

Votes blancs : 3.08%

Votes nuls : 3.85%

Sécurité



Agressions physiques / sexuelles

0



Cambriolages

0



Vols / dégradations

0



Stupéfiants

0

Evolution du nombre d'infractions



Pour comparer

(en proportion du nombre d'habitants)



Sources : Bases statistiques communale, départementale et régionale de la délinquance enregistrée par la police et la gendarmerie nationales selon les dernières parutions officielles de 2025 portant sur l'année 2024 ([data.gouv](https://data.gouv.fr)).

Agressions physiques / sexuelles : Violences sexuelles, coups et blessures volontaires intrafamiliaux, coups et blessures volontaires, autres coups, blessures volontaires et vols violents sans arme.

Cambriolages : Cambriolages de logements.

Vols : Vols avec armes, vols d'accessoires sur véhicules, vols dans les véhicules, vols de véhicules, vols sans violence contre des personnes, destructions, dégradations volontaires et escroqueries.

Stupéfiants : Trafic de stupéfiants dont (AFD) et usage de stupéfiants.

Services à la population



Commerce

Hypermarché	X <u>Laon</u> 10km
Supermarché	X <u>Crécy-sur-Serre</u> 1km
Superette	X <u>Froidmont-Cohartille</u> 5km
Boulangerie	X <u>Crécy-sur-Serre</u> 1km
Boucherie	X <u>Crécy-sur-Serre</u> 1km
Restaurant	X <u>Crécy-sur-Serre</u> 2km
Garage	X <u>Crécy-sur-Serre</u> 2km
Station-service	X <u>Crécy-sur-Serre</u> 2km
Banque	X <u>Crécy-sur-Serre</u> 1km
La poste	X <u>Crécy-sur-Serre</u> 2km
Coiffeur	X <u>Crécy-sur-Serre</u> 2km
Tabac	X <u>Crécy-sur-Serre</u> 2km
Bars / discothèque	X <u>Crécy-sur-Serre</u> 1km
Bibliothèque	X <u>Laon</u> 14km
Cinéma	X <u>Laon</u> 13km
Vétérinaire	X <u>Laon</u> 12km



Santé

Pharmacie	X <u>Crécy-sur-Serre</u> 2km
Hôpital	X <u>Laon</u> 13km
Laboratoire d'analyses médicales	X <u>Laon</u> 13km
Etablissement pour handicapé	X <u>Chambry</u> 11km
EHPA	X <u>Crécy-sur-Serre</u> 2km
Médecin	X <u>Crécy-sur-Serre</u> 1km
Dentiste	X <u>Marle</u> 12km
Chirurgien	X <u>Laon</u> 13km
Dermatologue	X <u>Laon</u> 12km
Anesthésiste	X <u>Laon</u> 14km
Gastro-entérologue	X <u>Laon</u> 14km
Gynécologue	X <u>Marle</u> 12km
Cancérologue	X <u>Saint-Quentin</u> 30km
Neurologue	X <u>Origny-Sainte-Benoite</u> 19km
Ophtalmologue	X <u>Laon</u> 13km
ORL	X <u>Laon</u> 14km
Cardiologue	X <u>Laon</u> 13km
Pédiatre	X <u>Laon</u> 13km
Pneumologue	X <u>Laon</u> 13km
Psychologue	X <u>Laon</u> 13km
Radiologue	X <u>Laon</u> 13km
Rhumatologue	X <u>Laon</u> 14km
Sage-femme	X <u>Crécy-sur-Serre</u> 2km



Éducation

Crèche	1
Ecole maternelle Public	X <u>Barenton-Cel</u> 5km
Ecole maternelle Privé	X <u>Soissons</u> 41km
Ecole primaire Public	X <u>Crécy-sur-Serre</u> 2km
Ecole primaire Privé	X <u>Laon</u> 13km
Collège Public	X <u>Crécy-sur-Serre</u> 2km
Collège Privé	X <u>Laon</u> 13km

Lycée Public	X Laon 13km
Lycée Privé	X Laon 13km

Sources : Base Sirene des entreprises et de leurs établissements selon les dernières parutions officielles de 2025 portant sur l'année 2024 ([data.gouv](#)). Liste, localisation et tarifs des professionnels de santé selon les dernières parutions officielles de 2025 portant sur l'année 2024 ([opendatasoft](#)) et FINESS Extraction du Fichier des établissements selon les dernières parutions officielles de 2025 portant sur l'année 2024 ([data.gouv](#)). Adresse et géolocalisation des établissements d'enseignement du premier et second degrés selon les dernières parutions officielles de 2025 portant sur l'année 2024 ([data.education.gouv](#))

bien-dans-ma-ville.fr

Villes autour de Chalandry

Ville	Habitants	Superficie	Pop densité	Pop active	Taux chômage	Revenu moyen	Prix immobilier
Crécy-sur-Serre (1 avis)	1 472	17 km ²	87 h/km ²	47.8%	8.4%	20 300 €/an	944 €/m ²
Mortiers	185	6 km ²	31 h/km ²	47%	5.9%	20 830 €/an	1 091 €/m ²
Pouilly-sur-Serre (1 avis)	490	9 km ²	54 h/km ²	47.6%	4.9%	21 970 €/an	774 €/m ²
Barenton-Cel	108	6 km ²	18 h/km ²	57.4%	3.7%	23 580 €/an	NC
Pargny-les-Bois	142	6 km ²	24 h/km ²	44.4%	5.6%	20 730 €/an	734 €/m ²
Bois-lès-Pargny	187	10 km ²	19 h/km ²	50.3%	5.3%	23 420 €/an	1 325 €/m ²
Barenton-sur-Serre	130	8 km ²	16 h/km ²	55.4%	3.8%	22 840 €/an	987 €/m ²
Dercy (1 avis)	392	11 km ²	36 h/km ²	43.6%	4.3%	21 950 €/an	811 €/m ²
Chéry-lès-Pouilly	742	17 km ²	44 h/km ²	47.6%	4.7%	22 150 €/an	1 014 €/m ²
Verneuil-sur-Serre (1 avis)	249	7 km ²	36 h/km ²	45%	6.4%	23 410 €/an	525 €/m ²
Assis-sur-Serre	209	8 km ²	26 h/km ²	47.4%	5.3%	19 990 €/an	1 436 €/m ²
Froidmont-Cohartille	236	8 km ²	30 h/km ²	48.7%	7.2%	21 240 €/an	706 €/m ²
Montigny-sur-Crécy	306	8 km ²	38 h/km ²	44.4%	8.2%	20 050 €/an	999 €/m ²
Barenton-Bugny (1 avis)	555	11 km ²	50 h/km ²	50.5%	5.8%	23 250 €/an	1 068 €/m ²
Mesbrecourt-Richecourt (1 avis)	320	9 km ²	36 h/km ²	50%	7.2%	23 300 €/an	762 €/m ²

bien-dans-ma-ville.fr



Vous aimez votre ville ? Notez-la !

Et faites-nous part de vos remarques constructives



Avec

BIEN dans ma **VILLE** 