



Version web

# Ville de Chalampé

Présenté par

**BIEN** dans  
ma **VILLE** 

# Sommaire

Situation géographique .....	3
Statistiques sur la population .....	4
Evolution du nombre d'habitants .....	4
Tranche d'âge .....	5
0-14 ans .....	5
15-29 ans .....	5
30-44 ans .....	5
45-59 ans .....	5
60-74 ans .....	5
75-89 ans .....	5
90 ans et + .....	5
Activité professionnelle .....	5
Agriculteurs .....	5
Artisans, Commerçants .....	5
Cadres et sup. ....	5
Professions intermédiaires .....	5
Employé .....	5
Ouvrier .....	5
Retraité .....	5
Autres .....	5
Niveau de diplôme .....	6
Sans diplôme ou CEP .....	6
Brevet, BEPC, DNB .....	6
CAP-BEP ou équivalent .....	6
BAC ou équivalent .....	6
BAC+2 .....	6
BAC+3 ou +4 .....	6
BAC+5 ou plus .....	6
Composition des ménages .....	6
Couple sans enfant .....	6
Couple avec enfant(s) .....	6
Famille monoparentale .....	6
Colocation / Autre .....	6
Personnes seules .....	6
Profil électoraux .....	7
Premier tour .....	7
Sécurité .....	8
Evolution du nombre d'infractions .....	8
Pour comparer .....	9
Services à la population .....	10
Commerce .....	10
Éducation .....	10
Villes autour de Chalampé .....	11
Avis sur la ville de Chalampé .....	12
Moyenne par critère .....	12
Villes autour de Chalampé .....	12
Répartition des avis par note .....	12
Répartition des avis par note .....	12

# Situation géographique



## i Informations clés

- **Région** : Grand Est
- **Département** : Haut-Rhin
- **Code postal** : 68490
- **Superficie** : 4 km<sup>2</sup>



# Statistiques sur la population



Nombre d'habitants

**996**



Age moyen

**45 ans**



Pop active

**45.2%**



Taux chômage

**5.6%**



Pop densité

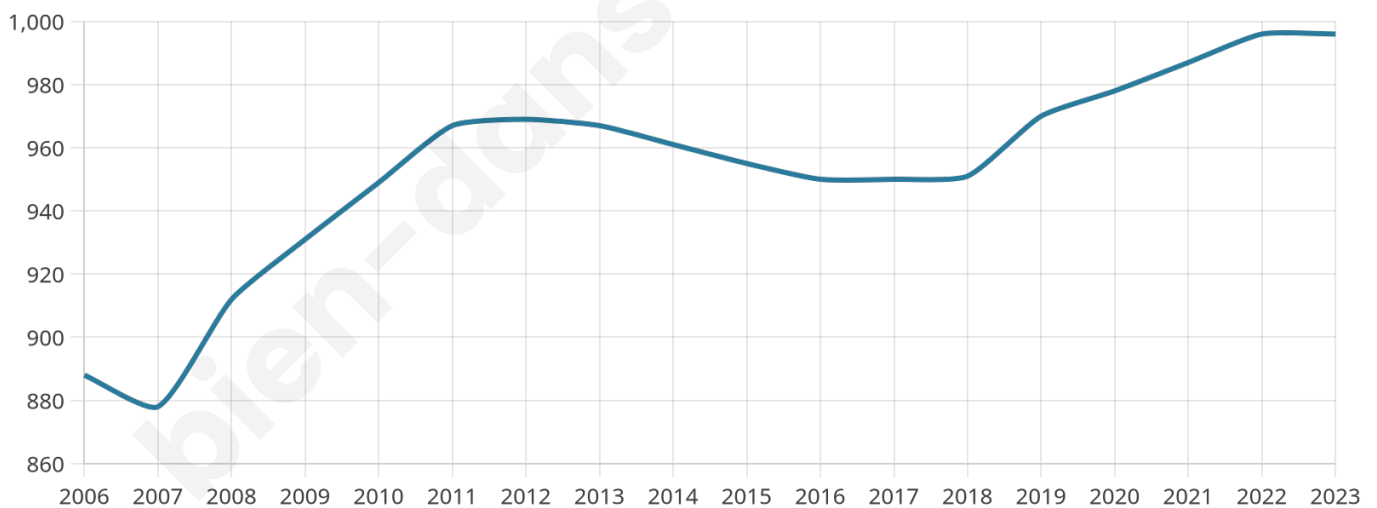
**249 h/km<sup>2</sup>**



Revenu moyen

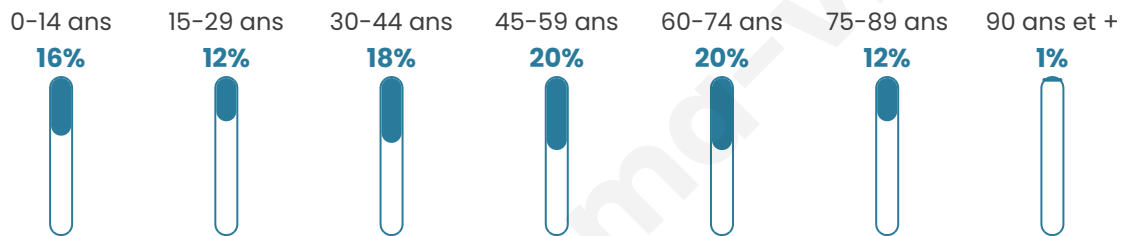
**27 780 €/an**

## Evolution du nombre d'habitants

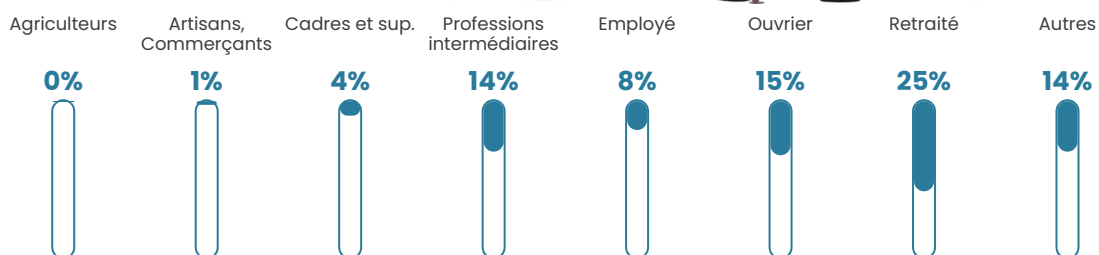


Sources : Institut national de la statistique et des études économiques (insee) selon Les dernières parutions officielles de 2024 portant sur les années 2020, 2021 et 2022.


## Tranche d'âge



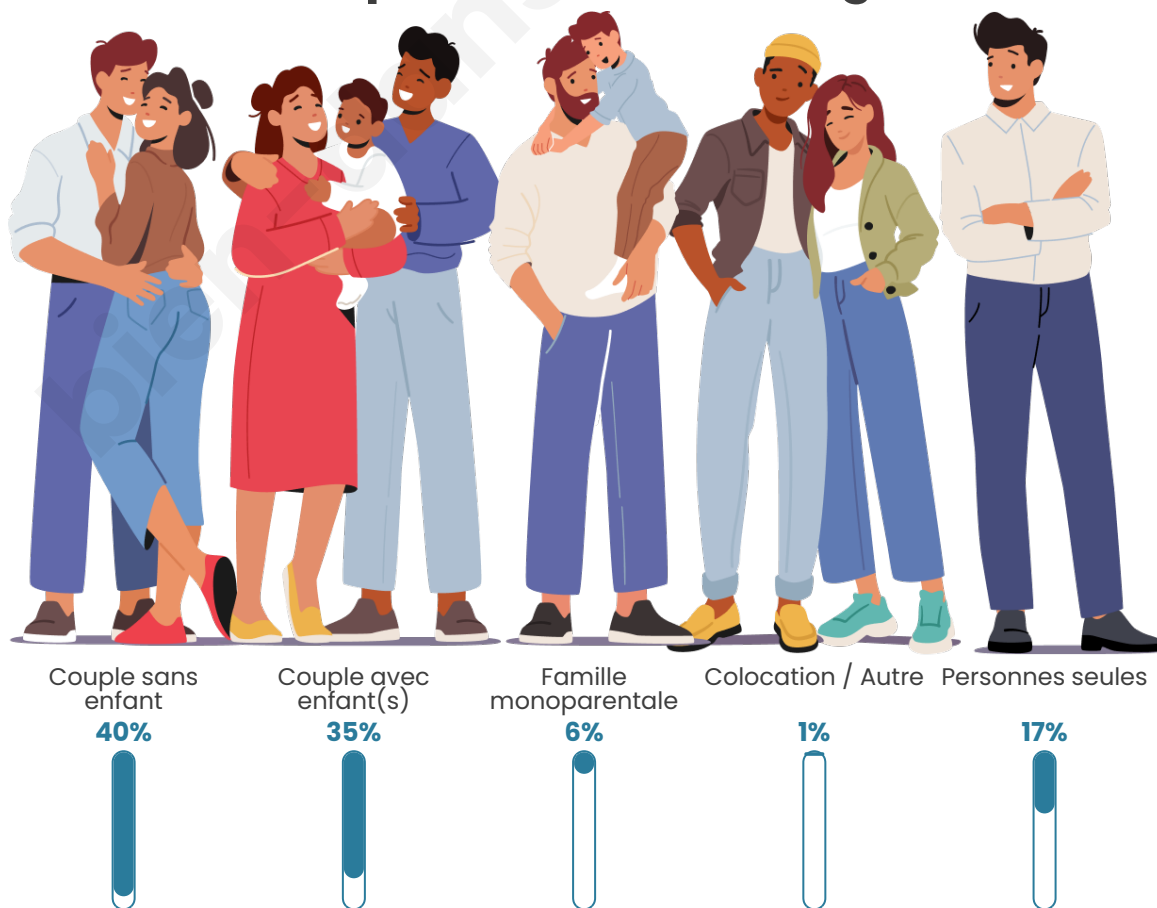
## Activité professionnelle



## Niveau de diplôme












## Composition des ménages



# Profils électoraux

## Premier tour

	Marine LE PEN	32.23 %
	Emmanuel MACRON	26.37 %
	Éric ZEMMOUR	11.33 %
	Jean-Luc MÉLENCHON	10.55 %
	Nicolas DUPONT-AIGNAN	5.08 %
	Jean LASSALLE	3.91 %
	Anne HIDALGO	2.54 %
	Valérie PÉCRESSÉ	2.54 %
	Yannick JADOT	2.15 %
	Fabien ROUSSEL	1.37 %
	Philippe POUTOU	1.17 %
	Nathalie ARTHAUD	0.78 %



### 698 inscrits

Participation : 74.64%

Votes blancs : 1.54%

Votes nuls : 0.19%

## Second tour

	Emmanuel MACRON	46,52 %
	Marine LE PEN	53,48 %

### 697 inscrits

Participation : 75.61%

Votes blancs : 3.61%

Votes nuls : 0.95%

# Sécurité



Agressions physiques / sexuelles

0



Cambriolages

0



Vols / dégradations

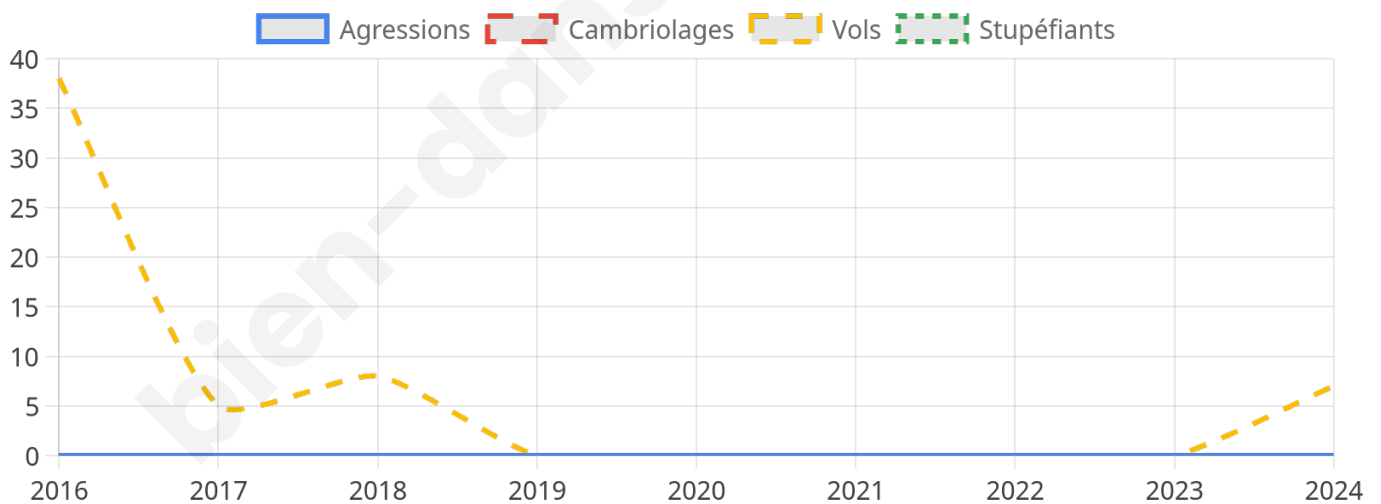
7



Stupéfiants

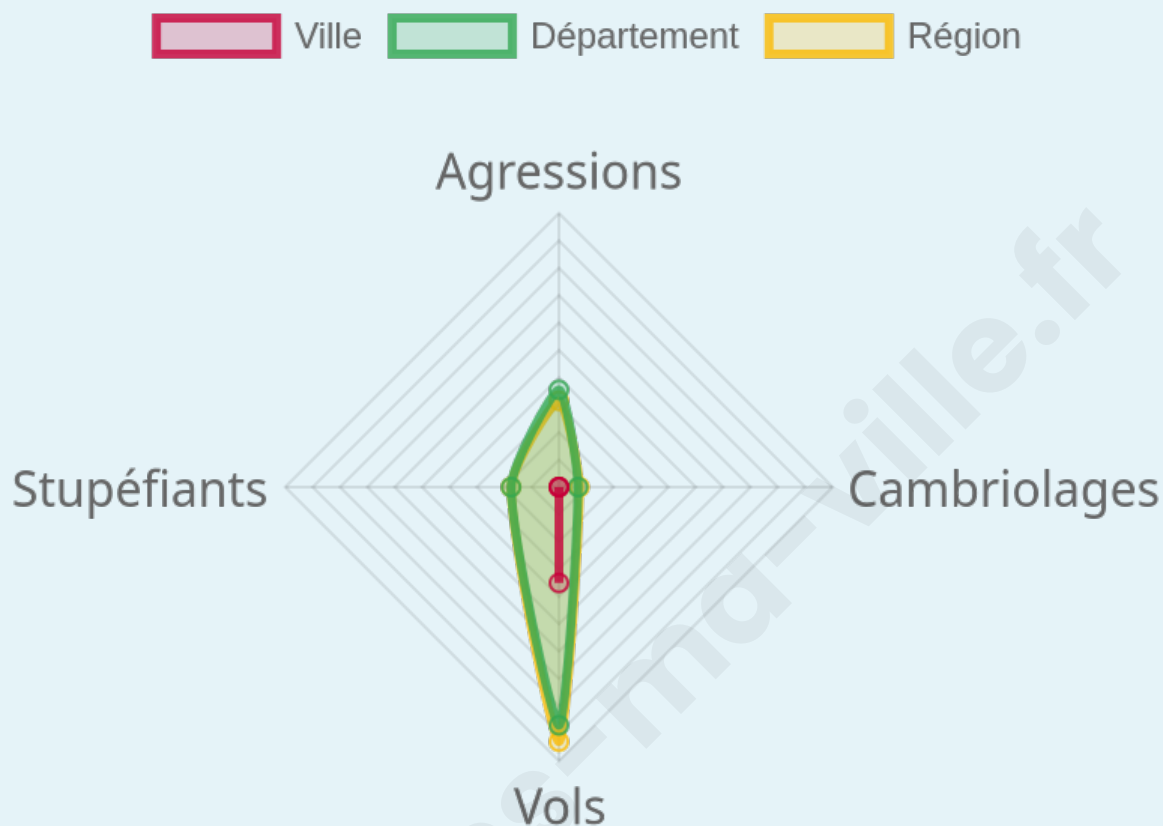
0

## Evolution du nombre d'infractions



## Pour comparer

(en proportion du nombre d'habitants)



Sources : Bases statistiques communale, départementale et régionale de la délinquance enregistrée par la police et la gendarmerie nationales selon les dernières parutions officielles de 2025 portant sur l'année 2024 ([data.gouv](https://data.gouv.fr)).

Agressions physiques / sexuelles : Violences sexuelles, coups et blessures volontaires intrafamiliaux, coups et blessures volontaires, autres coups, blessures volontaires et vols violents sans arme.

Cambriolages : Cambriolages de logements.

Vols : Vols avec armes, vols d'accessoires sur véhicules, vols dans les véhicules, vols de véhicules, vols sans violence contre des personnes, destructions, dégradations volontaires et escroqueries.

Stupéfiants : Trafic de stupéfiants dont (AFD) et usage de stupéfiants.

# Services à la population



## Commerce

Hypermarché	X <a href="#">Illzach</a> 13km
Supermarché	<b>1</b>
Superette	<b>1</b>
Boulangerie	X <a href="#">Bantzenheim</a> 3km
Boucherie	X <a href="#">Bantzenheim</a> 3km
Restaurant	<b>4</b>
Garage	<b>3</b>
Station-service	<b>1</b>
Banque	X <a href="#">Bantzenheim</a> 3km
La poste	X <a href="#">Ottmarsheim</a> 4km
Coiffeur	<b>1</b>
Tabac	X <a href="#">Ottmarsheim</a> 4km
Bars / discothèque	X <a href="#">Niffer</a> 12km
Bibliothèque	X <a href="#">Rixheim</a> 13km
Cinéma	X <a href="#">Wittenheim</a> 16km
Vétérinaire	X <a href="#">Habsheim</a> 14km



## Santé

Pharmacie	X <a href="#">Bantzenheim</a> 3km
Hôpital	X <a href="#">Ensisheim</a> 16km
Laboratoire d'analyses médicales	X <a href="#">Rixheim</a> 13km
Etablissement pour handicapé	X <a href="#">Mulhouse</a> 16km
EHPA	X <a href="#">Bantzenheim</a> 3km
Médecin	<b>1</b>
Dentiste	X <a href="#">Bantzenheim</a> 2km
Chirurgien	X <a href="#">Illzach</a> 13km
Dermatologue	X <a href="#">Sausheim</a> 13km
Anesthésiste	X <a href="#">Mulhouse</a> 18km
Gastro-entérologue	X <a href="#">Mulhouse</a> 17km
Gynécologue	X <a href="#">Riedisheim</a> 14km
Cancérologue	X <a href="#">Strasbourg</a> 87km
Neurologue	X <a href="#">Mulhouse</a> 18km
Ophthalmologue	X <a href="#">Rixheim</a> 13km
ORL	X <a href="#">Riedisheim</a> 16km
Cardiologue	X <a href="#">Rixheim</a> 14km
Pédiatre	X <a href="#">Rixheim</a> 13km
Pneumologue	X <a href="#">Rixheim</a> 14km
Psychologue	X <a href="#">Rixheim</a> 15km
Radiologue	X <a href="#">Illzach</a> 13km
Rhumatologue	X <a href="#">Rixheim</a> 13km
Sage-femme	X <a href="#">Bantzenheim</a> 3km



## Éducation

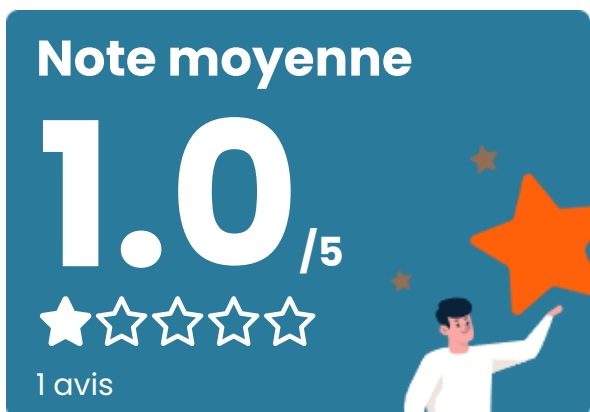
Crèche	X <a href="#">Bantzenheim</a> 3km
Ecole maternelle Public	X <a href="#">Rumersheim-le-Haut</a> 4km
Ecole maternelle Privé	X <a href="#">Lutterbach</a> 21km
Ecole primaire Public	<b>1</b>
Ecole primaire Privé	X <a href="#">Riedisheim</a> 15km
Collège Public	X <a href="#">Ottmarsheim</a> 4km
Collège Privé	X <a href="#">Riedisheim</a> 15km
Lycée Public	X <a href="#">Illzach</a> 15km
Lycée Privé	X <a href="#">Wittenheim</a> 16km

Sources : Base Sirene des entreprises et de leurs établissements selon les dernières parutions officielles de 2025 portant sur l'année 2024 ([data.gouv](#)). Liste, localisation et tarifs des professionnels de santé selon les dernières parutions officielles de 2025 portant sur l'année 2024 ([opendatasoft](#)) et FINISS Extraction du Fichier des établissements selon les dernières parutions officielles de 2025 portant sur l'année 2024 ([data.gouv](#)). Adresse et géolocalisation des établissements d'enseignement du premier et second degrés selon les dernières parutions officielles de 2025 portant sur l'année 2024 ([data.education.gouv](#))


## Villes autour de Chalampé

Ville	Habitants	Superficie	Pop densité	Pop active	Taux chômage	Revenu moyen	Prix immobilier
Bantzenheim (1 avis)	1 630	21 km <sup>2</sup>	78 h/km <sup>2</sup>	44.5%	2.9%	28 030 €/an	NC
Rumersheim-le-Haut (1 avis)	1 068	16 km <sup>2</sup>	67 h/km <sup>2</sup>	54.2%	2.8%	27 960 €/an	NC
Ottmarsheim (1 avis)	2 054	25 km <sup>2</sup>	82 h/km <sup>2</sup>	51.7%	6.2%	26 410 €/an	NC
Hombourg (4 avis)	1 358	15 km <sup>2</sup>	91 h/km <sup>2</sup>	52.4%	4%	30 210 €/an	NC
Munchhouse	1 518	24 km <sup>2</sup>	63 h/km <sup>2</sup>	52.8%	3%	27 690 €/an	NC
Blodelsheim (1 avis)	1 971	20 km <sup>2</sup>	99 h/km <sup>2</sup>	52.9%	3.2%	27 000 €/an	NC
Roggenhouse	458	6 km <sup>2</sup>	76 h/km <sup>2</sup>	52.4%	2%	28 030 €/an	NC
Nambsheim	576	10 km <sup>2</sup>	58 h/km <sup>2</sup>	51.7%	4.5%	26 770 €/an	NC
Fessenheim	2 345	18 km <sup>2</sup>	130 h/km <sup>2</sup>	50%	4.6%	26 870 €/an	NC
Balgau	947	9 km <sup>2</sup>	105 h/km <sup>2</sup>	50.8%	3.1%	27 990 €/an	NC
Niffer (1 avis)	985	8 km <sup>2</sup>	123 h/km <sup>2</sup>	49.4%	3.5%	34 630 €/an	NC
Petit-Landau	822	17 km <sup>2</sup>	48 h/km <sup>2</sup>	47.8%	3.9%	31 570 €/an	NC
Rixheim (13 avis)	14 380	19 km <sup>2</sup>	757 h/km <sup>2</sup>	48.2%	5.4%	26 150 €/an	NC
Battenheim (1 avis)	1 560	16 km <sup>2</sup>	98 h/km <sup>2</sup>	51%	2.1%	29 620 €/an	NC
Hirtzfelden	1 259	22 km <sup>2</sup>	57 h/km <sup>2</sup>	51.6%	3.3%	27 350 €/an	NC

# Avis sur la ville de Chalampé



## Moyenne par critère



## Villes autour de Chalampé

Ville	Note globale	Sécurité	Éducation	Sport Loisir	Environnement	Vie pratique
Bantzenheim (1 avis)	3.4	4.0	3.0	4.0	2.0	4.0
Rumersheim-le-Haut (1 avis)	3.6	4.0	3.0	4.0	3.0	4.0
Ottmarsheim (1 avis)	0.8	1.0	2.0	1.0	0.0	0.0
Hombourg (4 avis)	3.2	3.8	3.3	3.3	3.5	2.0
Munchhouse	-	-	-	-	-	-
Blodelsheim (1 avis)	1.8	2.0	0.0	3.0	2.0	2.0
Roggenhouse	-	-	-	-	-	-
Nambsheim	-	-	-	-	-	-
Fessenheim	-	-	-	-	-	-
Balgau	-	-	-	-	-	-
Niffer (1 avis)	5.0	5.0	5.0	5.0	5.0	5.0
Petit-Landau	-	-	-	-	-	-
Rixheim (13 avis)	2.7	2.4	2.9	2.9	2.5	2.9
Battenheim (1 avis)	2.8	3.0	4.0	2.0	2.0	3.0
Hirtzfelden	-	-	-	-	-	-



# **Vous aimez votre ville ? Notez-la !**

Et faites-nous part de vos remarques constructives



Avec

**BIEN** dans ma **VILLE** 