



Version web

Ville de La Chaise

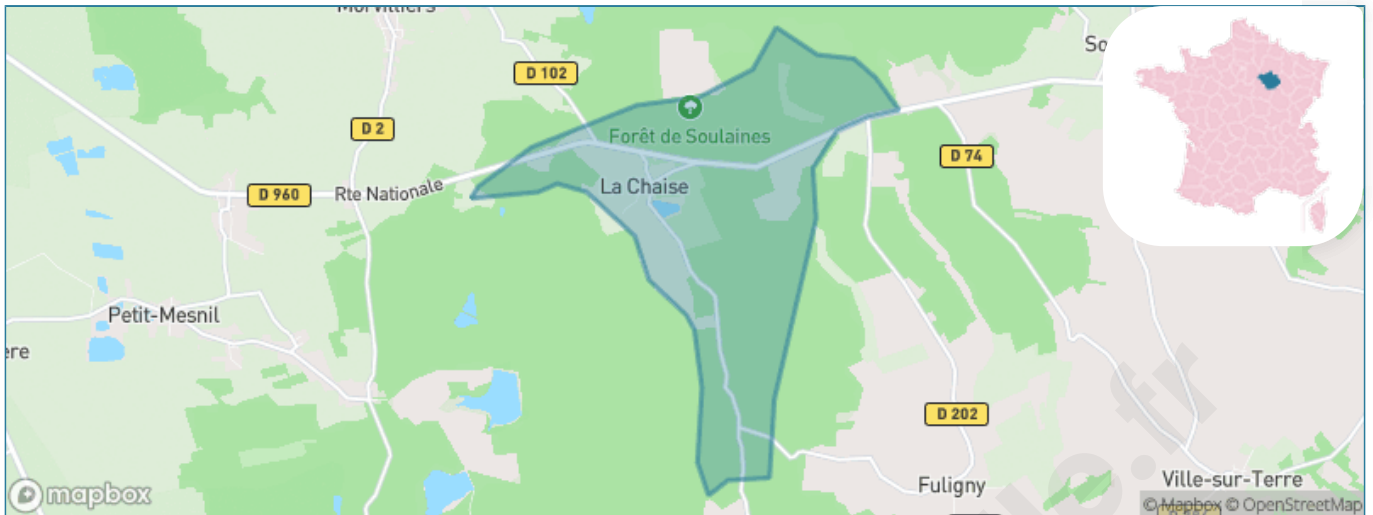
Présenté par



Sommaire

Situation géographique	3
Statistiques sur la population	4
Evolution du nombre d'habitants	4
Tranche d'âge	5
<i>0-14 ans</i>	5
<i>15-29 ans</i>	5
<i>30-44 ans</i>	5
<i>45-59 ans</i>	5
<i>60-74 ans</i>	5
<i>75-89 ans</i>	5
<i>90 ans et +</i>	5
Activité professionnelle	5
<i>Agriculteurs</i>	5
<i>Artisans, Commerçants</i>	5
<i>Cadres et sup.</i>	5
<i>Professions intermédiaires</i>	5
<i>Employé</i>	5
<i>Ouvrier</i>	5
<i>Retraité</i>	5
<i>Autres</i>	5
Niveau de diplôme	6
<i>Sans diplôme ou CEP</i>	6
<i>Brevet, BEPC, DNB</i>	6
<i>CAP-BEP ou équivalent</i>	6
<i>BAC ou équivalent</i>	6
<i>BAC+2</i>	6
<i>BAC+3 ou +4</i>	6
<i>BAC+5 ou plus</i>	6
Composition des ménages	6
<i>Couple sans enfant</i>	6
<i>Couple avec enfant(s)</i>	6
<i>Famille monoparentale</i>	6
<i>Colocation / Autre</i>	6
<i>Personnes seules</i>	6
Profils électoraux	7
<i>Premier tour</i>	7
Sécurité	8
<i>Evolution du nombre d'infractions</i>	8
<i>Pour comparer</i>	9
Services à la population	10
<i>Commerce</i>	10
<i>Éducation</i>	10
<i>Villes autour de La Chaise</i>	12

Situation géographique



i Informations clés

- **Région** : Grand Est
- **Département** : Aube
- **Code postal** : 10500
- **Superficie** : 8 km²



Statistiques sur la population



Nombre d'habitants

32



Age moyen

40 ans



Pop active

68.8%



Taux chômage

24%



Pop densité

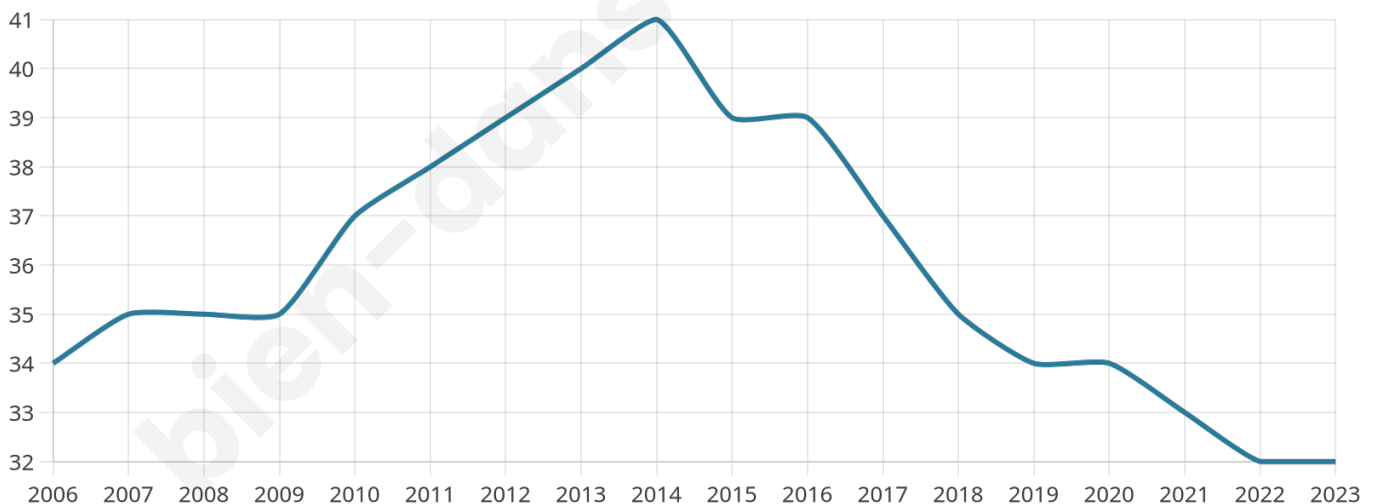
4 h/km²



Revenu moyen

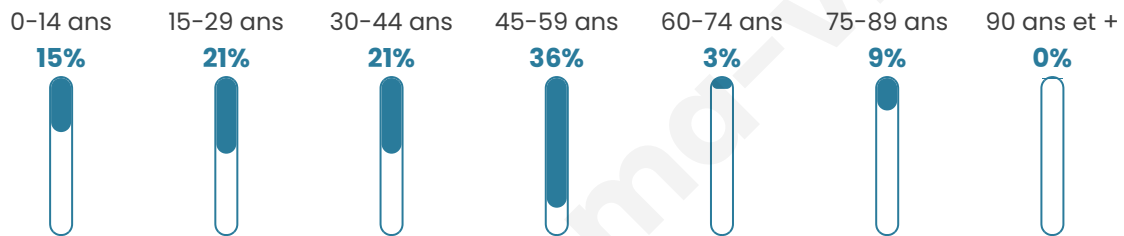
NC

Evolution du nombre d'habitants

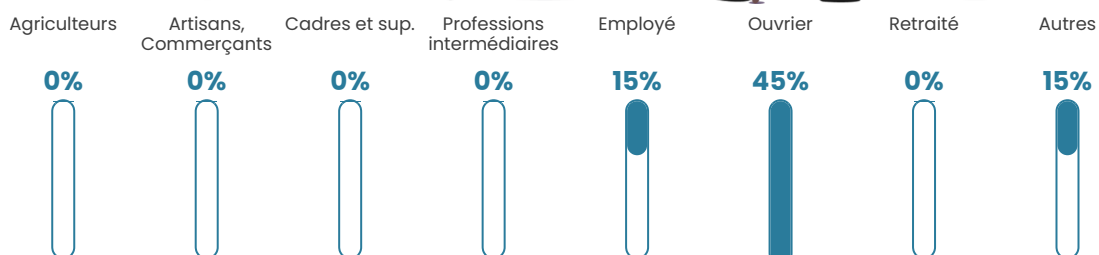


Sources : Institut national de la statistique et des études économiques (insee) selon Les dernières parutions officielles de 2024 portant sur les années 2020, 2021 et 2022.

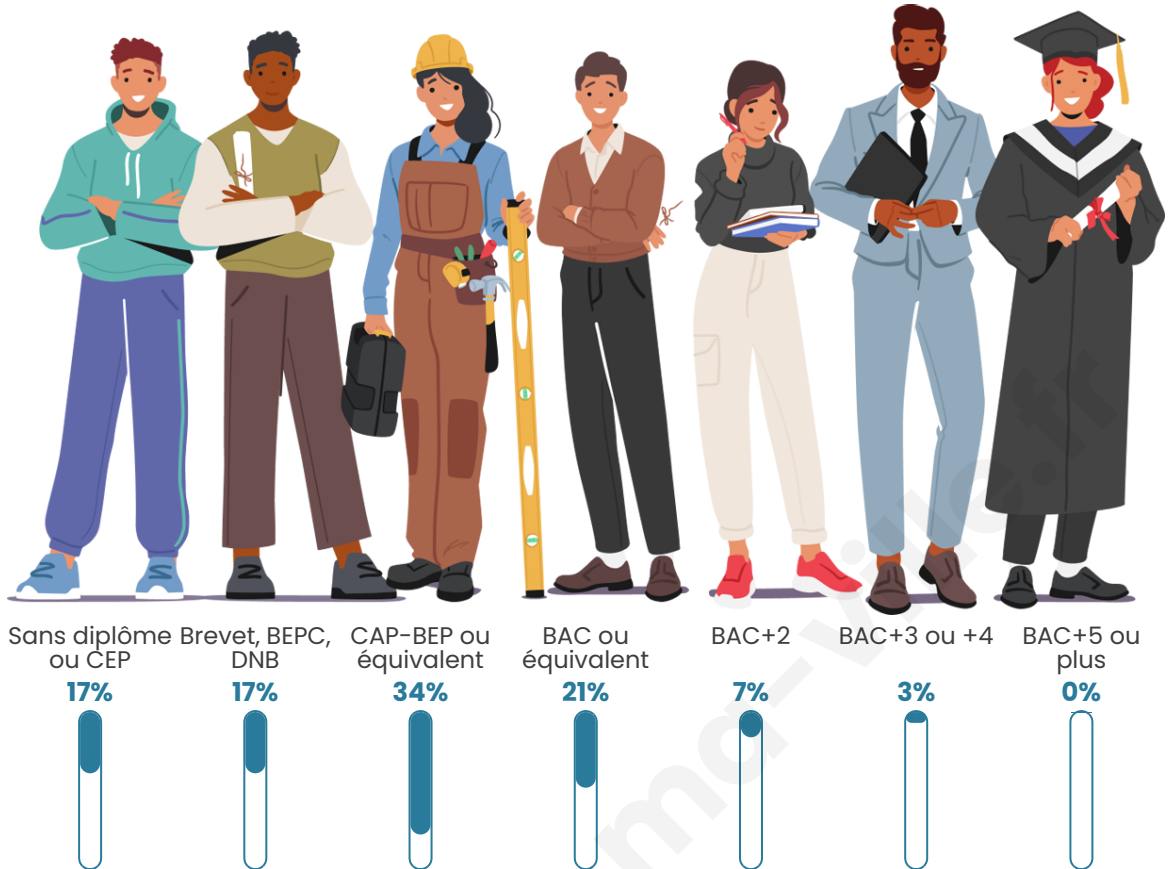
Tranche d'âge



Activité professionnelle



Niveau de diplôme















Composition des ménages



Profils électoraux



Premier tour

	Marine LE PEN	54.55 %
	Emmanuel MACRON	13.64 %
	Nicolas DUPONT-AIGNAN	13.64 %
	Fabien ROUSSEL	4.55 %
	Jean LASSALLE	4.55 %
	Jean-Luc MÉLENCHON	4.55 %
	Yannick JADOT	4.55 %
	Nathalie ARTHAUD	0.00 %
	Éric ZEMMOUR	0.00 %
	Anne HIDALGO	0.00 %
	Valérie PÉCRESSE	0.00 %
	Philippe POUTOU	0.00 %

29 inscrits

Participation : 79.31%
Votes blancs : 4.35%
Votes nuls : 0.00%

Second tour

	Emmanuel MACRON	28,57 %
	Marine LE PEN	71,43 %

29 inscrits

Participation : 79.31%
Votes blancs : 4.35%
Votes nuls : 4.35%

Sécurité



Agressions physiques / sexuelles

0



Cambriolages

0



Vols / dégradations

0



Stupéfiants

0

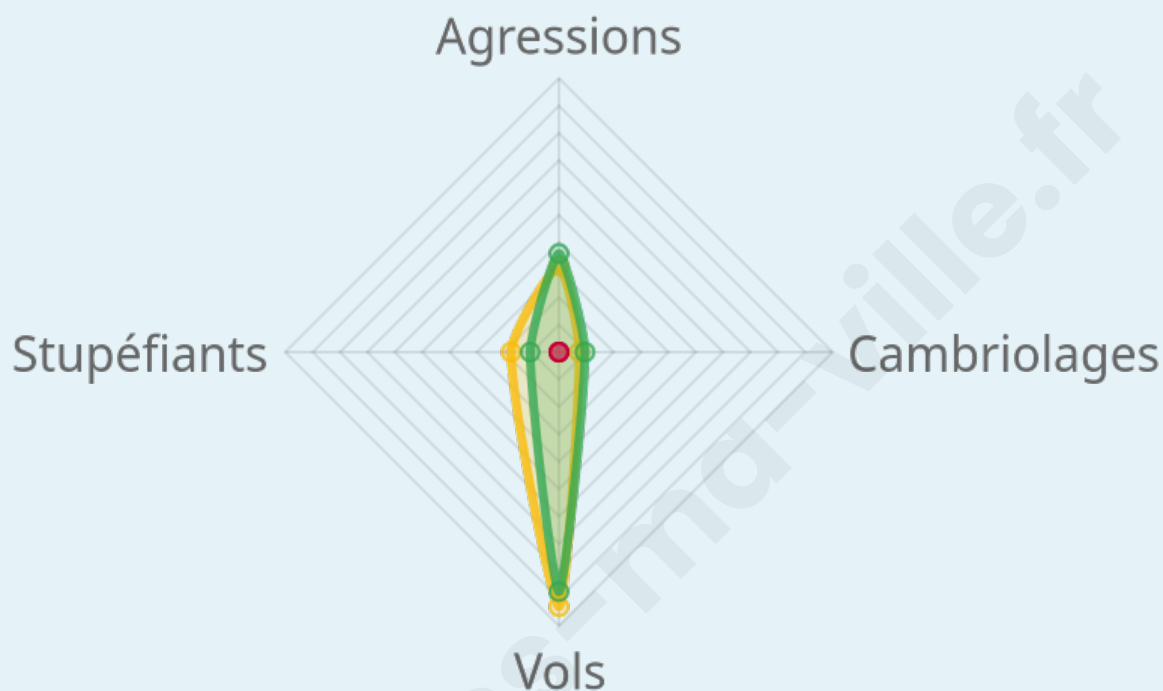
Evolution du nombre d'infractions



Pour comparer

(en proportion du nombre d'habitants)

■ Ville ■ Département ■ Région



Sources : Bases statistiques communale, départementale et régionale de la délinquance enregistrée par la police et la gendarmerie nationales selon les dernières parutions officielles de 2025 portant sur l'année 2024 ([data.gouv](https://data.gouv.fr)).

Agressions physiques / sexuelles : Violences sexuelles, coups et blessures volontaires intrafamiliaux, coups et blessures volontaires, autres coups, blessures volontaires et vols violents sans arme.

Cambriolages : Cambriolages de logements.

Vols : Vols avec armes, vols d'accessoires sur véhicules, vols dans les véhicules, vols de véhicules, vols sans violence contre des personnes, destructions, dégradations volontaires et escroqueries.

Stupéfiants : Trafic de stupéfiants dont (AFD) et usage de stupéfiants.

Services à la population



Commerce

Hypermarché	X <u>Brienne-le-Château</u> 11km
Supermarché	X <u>Brienne-le-Château</u> 11km
Superette	X <u>Morvilliers</u> 4km
Boulangerie	X <u>Dienville</u> 10km
Boucherie	X <u>Dienville</u> 10km
Restaurant	X <u>Rives Dervoises</u> 8km
Garage	X <u>La Rothière</u> 8km
Station-service	X <u>Brienne-le-Château</u> 11km
Banque	X <u>Brienne-le-Château</u> 11km
La poste	X <u>Vallentigny</u> 10km
Coiffeur	X <u>Soulaines-Dhuys</u> 5km
Tabac	X <u>La Porte du Der</u> 15km
Bars / discothèque	X <u>Dienville</u> 10km
Bibliothèque	X <u>Bar-sur-Aube</u> 15km
Cinéma	X <u>Bar-sur-Aube</u> 15km
Vétérinaire	X <u>Brienne-le-Château</u> 11km



Santé

Pharmacie	X <u>Dienville</u> 10km
Hôpital	X <u>Bar-sur-Aube</u> 15km
Laboratoire d'analyses médicales	X <u>Brienne-le-Château</u> 11km
Etablissement pour handicapé	X <u>Brienne-le-Château</u> 11km
EHPA	X <u>Soulaines-Dhuys</u> 5km
Médecin	X <u>Soulaines-Dhuys</u> 5km
Dentiste	X <u>Brienne-le-Château</u> 11km
Chirurgien	X <u>Joinville</u> 36km
Dermatologue	X <u>Saint-Dizier</u> 36km
Anesthésiste	X <u>Troyes</u> 44km
Gastro-entérologue	X <u>Bar-sur-Aube</u> 15km
Gynécologue	X <u>Vitry-le-François</u> 40km
Cancérologue	X 0km
Neurologue	X <u>Chaumont</u> 45km
Ophtalmologue	X <u>Soulaines-Dhuys</u> 5km
ORL	X <u>Bar-sur-Aube</u> 15km
Cardiologue	X <u>Bar-sur-Seine</u> 35km
Pédiatre	X <u>Saint-Julien-les-Villas</u> 43km
Pneumologue	X <u>Langres</u> 75km
Psychologue	X <u>Saint-Dizier</u> 36km
Radiologue	X <u>Saint-Dizier</u> 36km
Rhumatologue	X <u>Vitry-le-François</u> 40km
Sage-femme	X <u>Dienville</u> 10km



Éducation

Crèche	X <u>Brienne-le-Château</u> 10km
Ecole maternelle Public	X <u>Colombé-la-Fosse</u> 15km
Ecole maternelle Privé	X <u>Domrémy-la-Pucelle</u> 75km
Ecole primaire Public	X <u>Morvilliers</u> 4km
Ecole primaire Privé	X <u>Bar-sur-Aube</u> 15km
Collège Public	X <u>Brienne-le-Château</u> 11km
Collège Privé	X <u>Bar-sur-Seine</u> 36km
Lycée Public	X <u>Bar-sur-Aube</u> 16km
Lycée Privé	X <u>Saint-Dizier</u> 37km

Sources : Base Sirene des entreprises et de leurs établissements selon les dernières parutions officielles de 2025 portant sur l'année 2024 ([data.gouv](#)). Liste, localisation et tarifs des professionnels de santé selon les dernières parutions officielles de 2025 portant sur l'année 2024 ([opendatasoft](#)) et FINESS Extraction du Fichier des établissements selon les dernières parutions officielles de 2025 portant sur l'année 2024 ([data.gouv](#)). Adresse et géolocalisation des établissements d'enseignement du premier et second degrés selon les dernières parutions officielles de 2025 portant sur l'année 2024 ([data.education.gouv](#))

bien-dans-ma-ville.fr

Villes autour de La Chaise

Ville	Habitants	Superficie	Pop densité	Pop active	Taux chômage	Revenu moyen	Prix immobilier
Morvilliers	273	15 km ²	18 h/km ²	43.6%	4%	22 340 €/an	1 352 €/m ²
Fuligny	40	10 km ²	4 h/km ²	30%	0%	NC	NC
Soulaines-Dhuys	420	20 km ²	21 h/km ²	39.5%	2.9%	22 580 €/an	NC
Chaumesnil	112	11 km ²	10 h/km ²	41.1%	5.4%	21 990 €/an	483 €/m ²
Épothémont	153	10 km ²	15 h/km ²	53.6%	2.6%	22 940 €/an	934 €/m ²
Vernonvilliers	59	7 km ²	8 h/km ²	40.7%	1.7%	NC	563 €/m ²
Crespy-le-Neuf	123	10 km ²	12 h/km ²	60.2%	2.4%	22 710 €/an	1 175 €/m ²
Petit-Mesnil (1 avis)	203	14 km ²	15 h/km ²	43.8%	3.4%	23 640 €/an	927 €/m ²
Ville-sur-Terre	96	16 km ²	6 h/km ²	45.8%	1%	22 600 €/an	1 547 €/m ²
La Rothière	125	7 km ²	18 h/km ²	44.8%	4%	22 670 €/an	1 444 €/m ²
Lévigny	93	13 km ²	7 h/km ²	49.5%	3.2%	NC	904 €/m ²
Éclance	86	11 km ²	8 h/km ²	41.9%	0%	NC	907 €/m ²
Juzanvigny	120	7 km ²	17 h/km ²	42.5%	6.7%	20 960 €/an	698 €/m ²
Fresnay	49	7 km ²	7 h/km ²	44.9%	4.1%	NC	NC
Trémilly	82	10 km ²	8 h/km ²	42.7%	7.3%	NC	NC

bien-dans-ma-ville.fr



Vous aimez votre ville ? Notez-la !

Et faites-nous part de vos remarques constructives



Avec

BIEN dans ma **VILLE** 