



Version web

# Ville de Chaillac-sur-Vienne

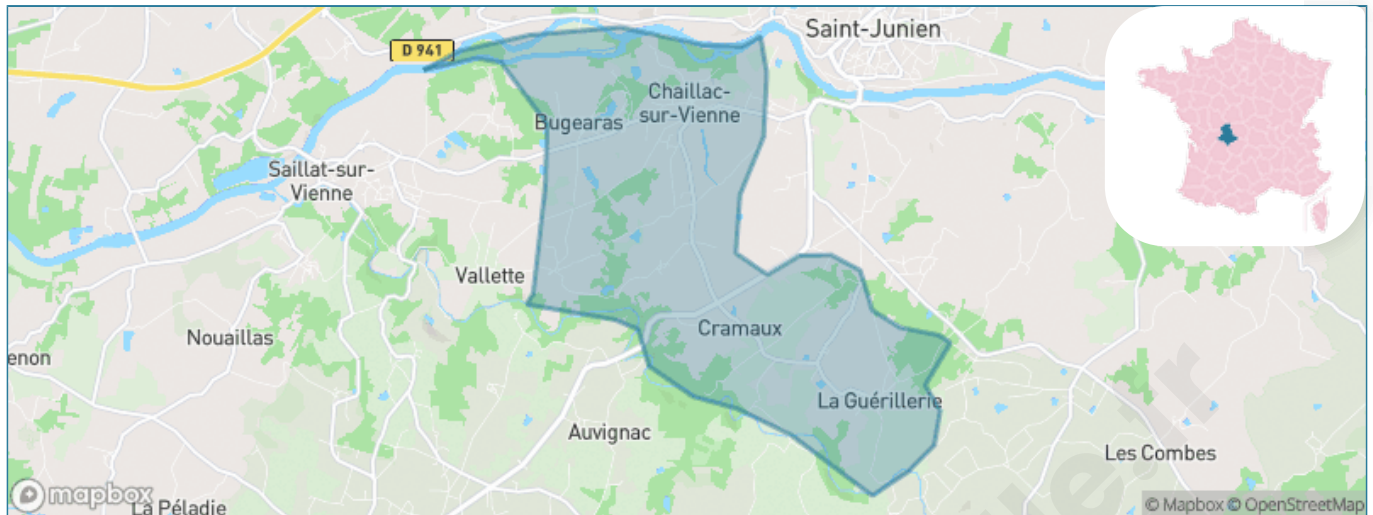
Présenté par

**BIEN** dans ma **VILLE** 

# Sommaire

Situation géographique .....	3
Statistiques sur la population .....	4
Evolution du nombre d'habitants .....	4
Tranche d'âge .....	5
0-14 ans .....	5
15-29 ans .....	5
30-44 ans .....	5
45-59 ans .....	5
60-74 ans .....	5
75-89 ans .....	5
90 ans et + .....	5
Activité professionnelle .....	5
Agriculteurs .....	5
Artisans, Commerçants .....	5
Cadres et sup. ....	5
Professions intermédiaires .....	5
Employé .....	5
Ouvrier .....	5
Retraité .....	5
Autres .....	5
Niveau de diplôme .....	6
Sans diplôme ou CEP .....	6
Brevet, BEPC, DNB .....	6
CAP-BEP ou équivalent .....	6
BAC ou équivalent .....	6
BAC+2 .....	6
BAC+3 ou +4 .....	6
BAC+5 ou plus .....	6
Composition des ménages .....	6
Couple sans enfant .....	6
Couple avec enfant(s) .....	6
Famille monoparentale .....	6
Colocation / Autre .....	6
Personnes seules .....	6
Profil électoraux .....	7
Premier tour .....	7
Sécurité .....	8
Evolution du nombre d'infractions .....	8
Pour comparer .....	9
Services à la population .....	10
Commerce .....	10
Éducation .....	10
Villes autour de Chaillac-sur-Vienne .....	11
Avis sur la ville de Chaillac-sur-Vienne .....	12
Moyenne par critère .....	12
Villes autour de Chaillac-sur-Vienne .....	12
Répartition des avis par note .....	12
Répartition des avis par note .....	12

# Situation géographique



## i Informations clés

- **Région** : Nouvelle-Aquitaine
- **Département** : Haute-Vienne
- **Code postal** : 87200
- **Superficie** : 15 km<sup>2</sup>



# Statistiques sur la population



Nombre d'habitants

**1 250**



Age moyen

**42 ans**



Pop active

**47%**



Taux chômage

**4.9%**



Pop densité

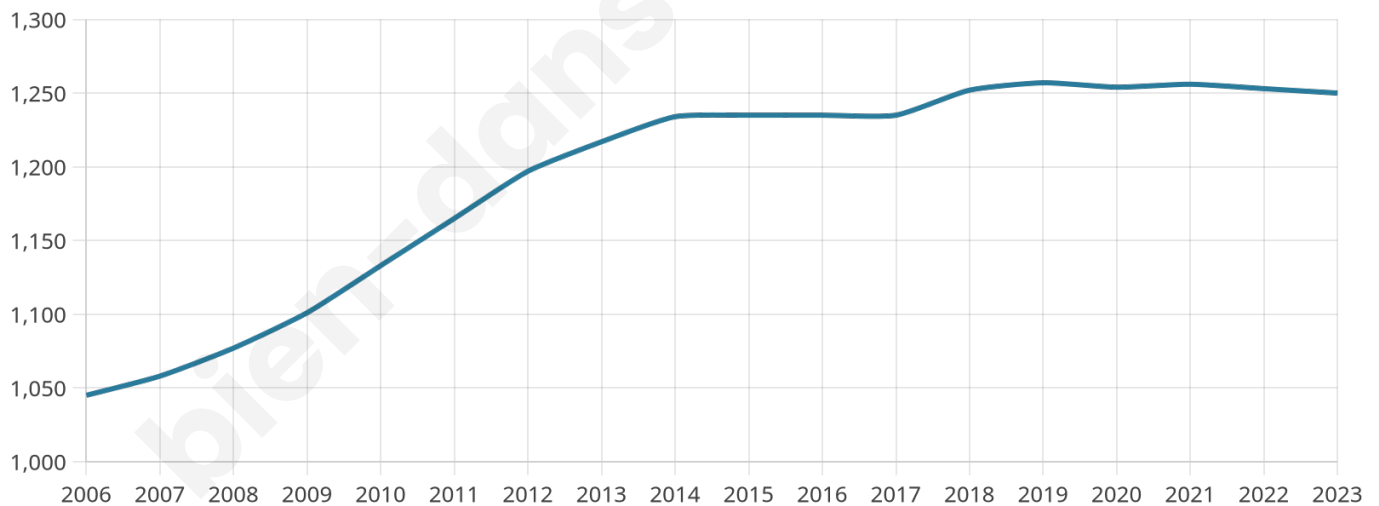
**83 h/km<sup>2</sup>**



Revenu moyen

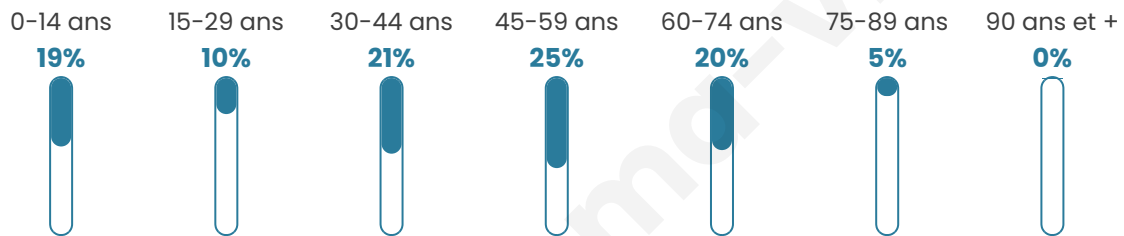
**22 970 €/an**

## Evolution du nombre d'habitants

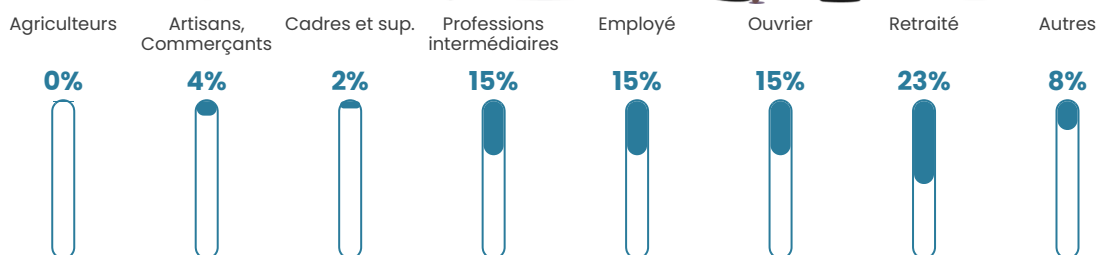


Sources : Institut national de la statistique et des études économiques (insee) selon Les dernières parutions officielles de 2024 portant sur les années 2020, 2021 et 2022.

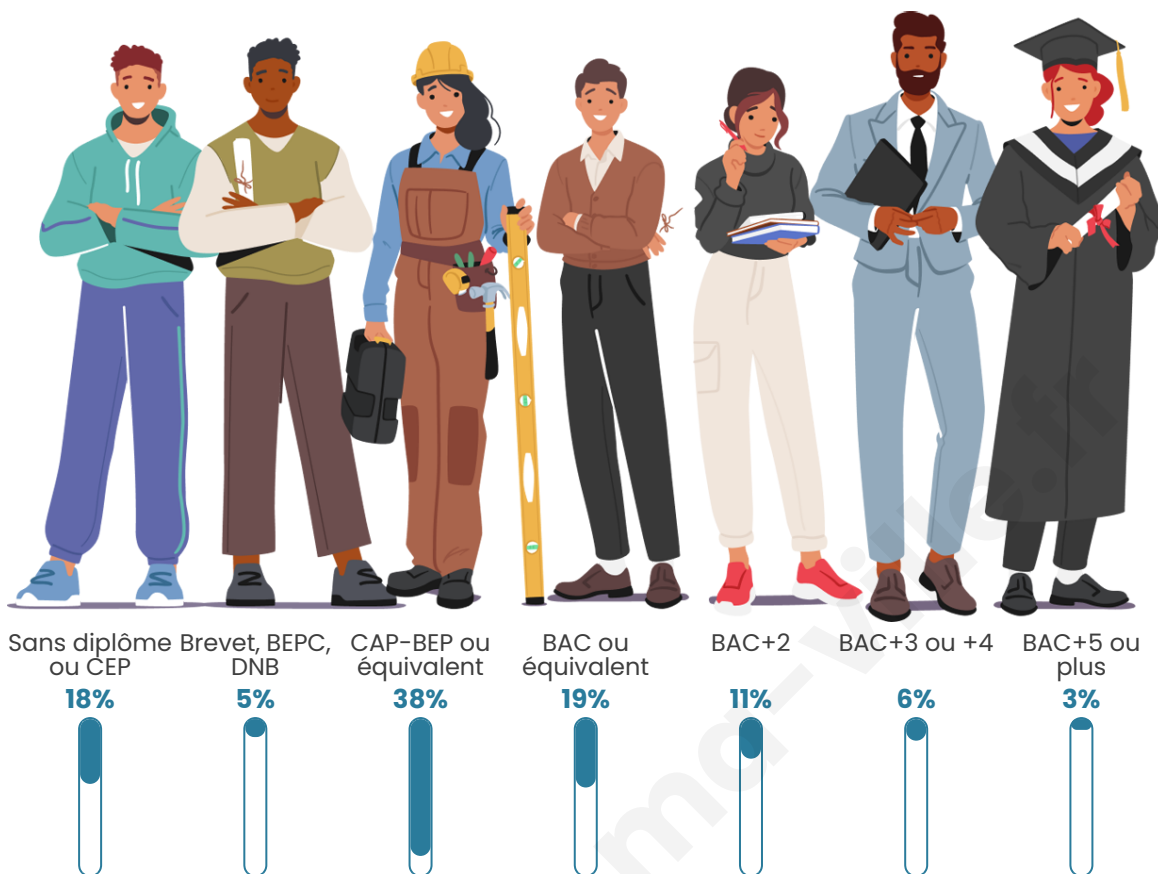
## Tranche d'âge



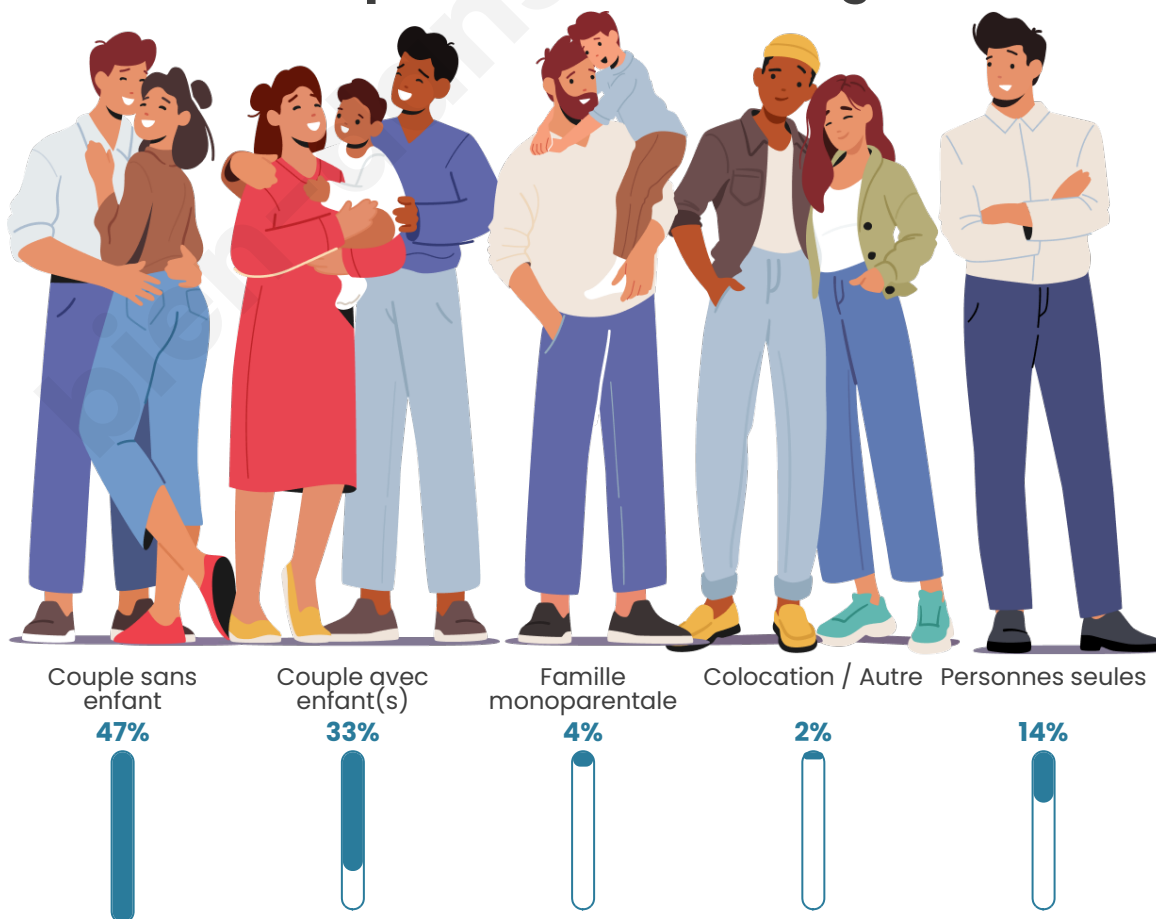
## Activité professionnelle



## Niveau de diplôme




## Composition des ménages



# Profils électoraux

## Premier tour

	Marine LE PEN	25.52 %
	Emmanuel MACRON	24.79 %
	Jean-Luc MÉLENCHON	21.02 %
	Fabien ROUSSEL	5.47 %
	Jean LASSALLE	5.47 %
	Valérie PÉCRESSE	4.01 %
	Nicolas DUPONT-AIGNAN	4.01 %
	Éric ZEMMOUR	3.40 %
	Anne HIDALGO	2.67 %
	Yannick JADOT	2.31 %
	Philippe POUTOU	0.73 %
	Nathalie ARTHAUD	0.61 %



### 1 004 inscrits

Participation : 84.66%

Votes blancs : 1.65%

Votes nuls : 1.53%

## Second tour

	Emmanuel MACRON	55,24 %
	Marine LE PEN	44,76 %

### 1 004 inscrits

Participation : 81.97%

Votes blancs : 8.63%

Votes nuls : 5.59%

# Sécurité



Agressions physiques / sexuelles

0



Cambriolages

0



Vols / dégradations

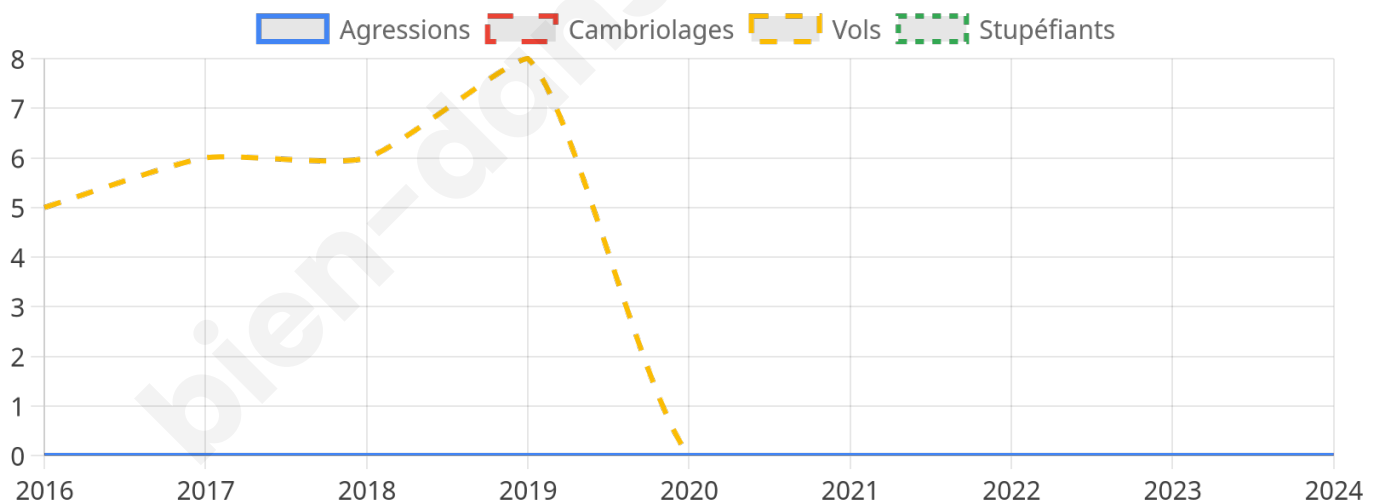
0



Stupéfiants

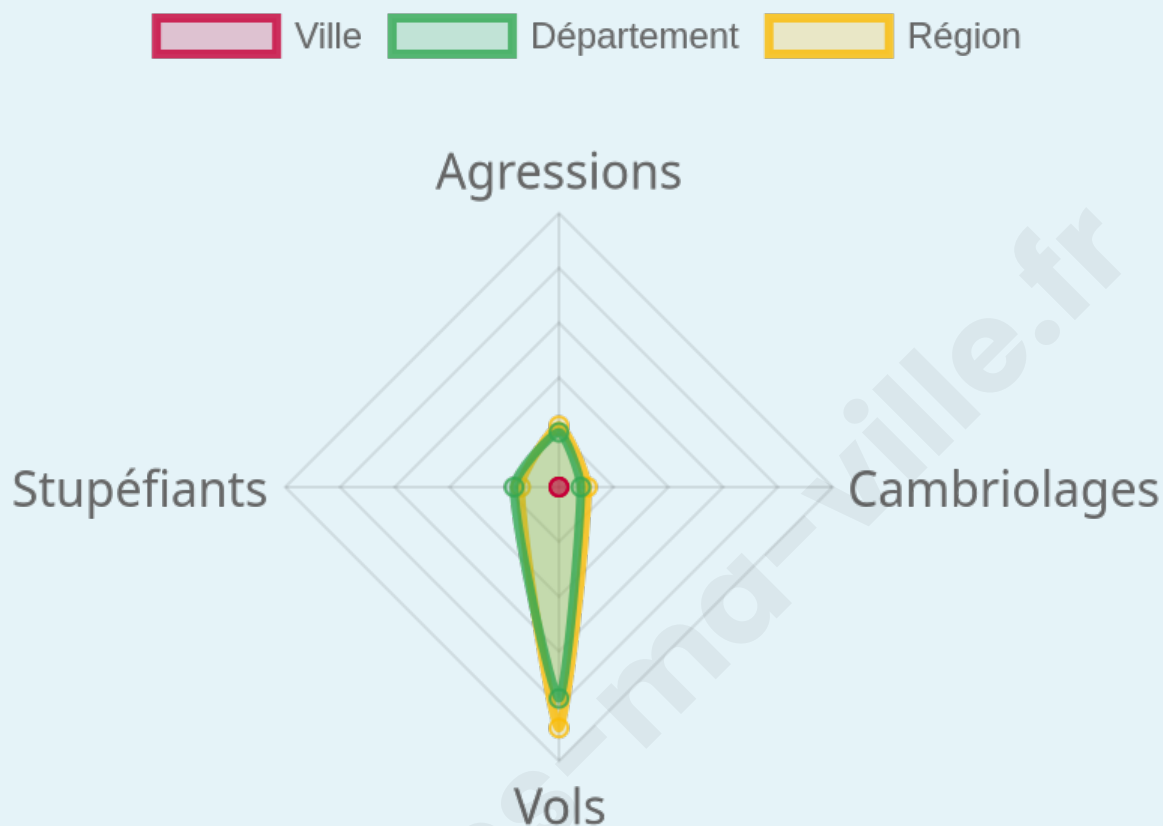
0

## Evolution du nombre d'infractions



## Pour comparer

(en proportion du nombre d'habitants)



Sources : Bases statistiques communale, départementale et régionale de la délinquance enregistrée par la police et la gendarmerie nationales selon les dernières parutions officielles de 2025 portant sur l'année 2024 ([data.gouv](https://data.gouv.fr)).

Agressions physiques / sexuelles : Violences sexuelles, coups et blessures volontaires intrafamiliaux, coups et blessures volontaires, autres coups, blessures volontaires et vols violents sans arme.

Cambriolages : Cambriolages de logements.

Vols : Vols avec armes, vols d'accessoires sur véhicules, vols dans les véhicules, vols de véhicules, vols sans violence contre des personnes, destructions, dégradations volontaires et escroqueries.

Stupéfiants : Trafic de stupéfiants dont (AFD) et usage de stupéfiants.

# Services à la population



## Commerce

Hypermarché	X <a href="#">Saint-Junien</a> 4km
Supermarché	X <a href="#">Saint-Junien</a> 3km
Superette	X <a href="#">Saint-Junien</a> 3km
Boulangerie	X <a href="#">Saint-Junien</a> 2km
Boucherie	X <a href="#">Saint-Junien</a> 2km
Restaurant	1
Garage	3
Station-service	X <a href="#">Saint-Junien</a> 3km
Banque	X <a href="#">Saint-Junien</a> 2km
La poste	X <a href="#">Saint-Junien</a> 2km
Coiffeur	1
Tabac	X <a href="#">Saint-Junien</a> 3km
Bars / discothèque	X <a href="#">Saint-Junien</a> 3km
Bibliothèque	X <a href="#">Saint-Junien</a> 3km
Cinéma	X <a href="#">Saint-Junien</a> 2km
Vétérinaire	X <a href="#">Saint-Junien</a> 3km



## Santé

Pharmacie	X <a href="#">Saint-Junien</a> 2km
Hôpital	X <a href="#">Saint-Junien</a> 2km
Laboratoire d'analyses médicales	X <a href="#">Saint-Junien</a> 3km
Etablissement pour handicapé	X <a href="#">Saint-Junien</a> 3km
EHPA	X <a href="#">Saint-Junien</a> 4km
Médecin	X <a href="#">Saint-Junien</a> 2km
Dentiste	X <a href="#">Saint-Junien</a> 3km
Chirurgien	X <a href="#">Limoges</a> 29km
Dermatologue	X <a href="#">Saint-Junien</a> 3km
Anesthésiste	X <a href="#">Limoges</a> 29km
Gastro-entérologue	X <a href="#">Limoges</a> 33km
Gynécologue	X <a href="#">Saint-Junien</a> 3km
Cancérologue	X <a href="#">Limoges</a> 33km
Neurologue	X <a href="#">Limoges</a> 29km
Ophthalmologue	X <a href="#">Confolens</a> 20km
ORL	X <a href="#">Saint-Junien</a> 3km
Cardiologue	X <a href="#">Limoges</a> 30km
Pédiatre	X <a href="#">Bosmie-l'Aiguille</a> 28km
Pneumologue	X <a href="#">Isle</a> 29km
Psychologue	X <a href="#">Saint-Junien</a> 2km
Radiologue	X <a href="#">Saint-Junien</a> 2km
Rhumatologue	X <a href="#">Limoges</a> 30km
Sage-femme	X <a href="#">Saint-Junien</a> 3km



## Éducation

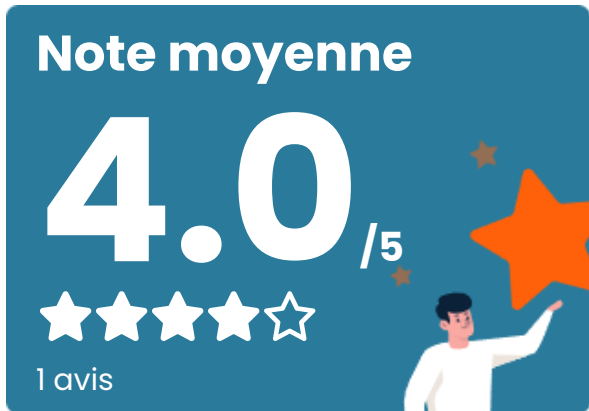
Crèche	X <a href="#">Saint-Junien</a> 3km
Ecole maternelle Public	X <a href="#">Saint-Junien</a> 2km
Ecole maternelle Privé	X <a href="#">Limoges</a> 28km
Ecole primaire Public	1
Ecole primaire Privé	X <a href="#">Oradour-sur-Vayres</a> 18km
Collège Public	X <a href="#">Saint-Junien</a> 3km
Collège Privé	X <a href="#">Oradour-sur-Vayres</a> 3km
Lycée Public	X <a href="#">Saint-Junien</a> 3km
Lycée Privé	X <a href="#">Limoges</a> 30km

Sources : Base Sirene des entreprises et de leurs établissements selon les dernières parutions officielles de 2025 portant sur l'année 2024 ([data.gouv](#)). Liste, localisation et tarifs des professionnels de santé selon les dernières parutions officielles de 2025 portant sur l'année 2024 ([opendatasoft](#)) et FINISS Extraction du Fichier des établissements selon les dernières parutions officielles de 2025 portant sur l'année 2024 ([data.gouv](#)). Adresse et géolocalisation des établissements d'enseignement du premier et second degrés selon les dernières parutions officielles de 2025 portant sur l'année 2024 ([data.education.gouv](#))

## Villes autour de Chaillac-sur-Vienne

Ville	Habitants	Superficie	Pop densité	Pop active	Taux chômage	Revenu moyen	Prix immobilier
Saint-Junien (22 avis)	11 415	56 km <sup>2</sup>	204 h/km <sup>2</sup>	43.1%	5.8%	22 060 €/an	1 554 €/m <sup>2</sup>
Bourcefranc-le-Chapus (8 avis)	3 486	12 km <sup>2</sup>	291 h/km <sup>2</sup>	40.4%	6.3%	21 550 €/an	1 849 €/m <sup>2</sup>
Saillat-sur-Vienne	840	6 km <sup>2</sup>	140 h/km <sup>2</sup>	39.8%	5.2%	20 730 €/an	949 €/m <sup>2</sup>
Saint-Martin-de-Jussac	571	14 km <sup>2</sup>	41 h/km <sup>2</sup>	47.5%	2.8%	22 040 €/an	1 295 €/m <sup>2</sup>
Saint-Brice-sur-Vienne	1 656	20 km <sup>2</sup>	83 h/km <sup>2</sup>	48.9%	2.6%	22 730 €/an	1 326 €/m <sup>2</sup>
Étagnac (1 avis)	982	29 km <sup>2</sup>	34 h/km <sup>2</sup>	43.3%	4.4%	21 150 €/an	1 240 €/m <sup>2</sup>
Brigueuil	1 095	47 km <sup>2</sup>	23 h/km <sup>2</sup>	45.5%	4.4%	21 870 €/an	1 187 €/m <sup>2</sup>
Port-des-Barques	1 780	5 km <sup>2</sup>	356 h/km <sup>2</sup>	33.2%	5.6%	23 180 €/an	1 880 €/m <sup>2</sup>
Rochechouart (4 avis)	3 603	53 km <sup>2</sup>	68 h/km <sup>2</sup>	40.5%	3.7%	21 820 €/an	1 123 €/m <sup>2</sup>
Le Grand-Village-Plage (1 avis)	1 108	6 km <sup>2</sup>	185 h/km <sup>2</sup>	35.8%	4.2%	23 430 €/an	3 007 €/m <sup>2</sup>
Chassenon	836	23 km <sup>2</sup>	36 h/km <sup>2</sup>	40%	5%	20 540 €/an	890 €/m <sup>2</sup>
Saulgond	530	27 km <sup>2</sup>	20 h/km <sup>2</sup>	43.4%	4.5%	19 590 €/an	939 €/m <sup>2</sup>
Saint-Victurnien (1 avis)	1 774	21 km <sup>2</sup>	84 h/km <sup>2</sup>	47.7%	2.6%	23 220 €/an	1 253 €/m <sup>2</sup>
Dolus-d'Oléron (2 avis)	3 199	29 km <sup>2</sup>	110 h/km <sup>2</sup>	39.1%	5.5%	22 910 €/an	3 040 €/m <sup>2</sup>
Saint-Auvent	974	33 km <sup>2</sup>	30 h/km <sup>2</sup>	43.3%	3.8%	20 750 €/an	964 €/m <sup>2</sup>

# Avis sur la ville de Chaillac-sur-Vienne



## Moyenne par critère



## Villes autour de Chaillac-sur-Vienne

Ville	Note globale	Sécurité	Éducation	Sport Loisir	Environnement	Vie pratique
Saint-Junien (22 avis)	2.8	3.5	3.0	2.5	2.5	2.4
Bourcefranc-le-Chapus (8 avis)	2.8	2.5	2.9	3.0	3.0	2.6
Saillat-sur-Vienne	-	-	-	-	-	-
Saint-Martin-de-Jussac	-	-	-	-	-	-
Saint-Brice-sur-Vienne	-	-	-	-	-	-
Étagnac (1 avis)	3.0	<b>4.0</b>	3.0	2.0	<b>4.0</b>	2.0
Brigueuil	-	-	-	-	-	-
Port-des-Barques	-	-	-	-	-	-
Rochechouart (4 avis)	3.2	<b>4.8</b>	2.8	2.3	3.8	2.3
Le Grand-Village-Plage (1 avis)	3.2	2.0	2.0	<b>4.0</b>	<b>4.0</b>	<b>4.0</b>
Chassenon	-	-	-	-	-	-
Saulgond	-	-	-	-	-	-
Saint-Victurnien (1 avis)	<b>4.0</b>	<b>5.0</b>	3.0	3.0	<b>5.0</b>	<b>4.0</b>
Dolus-d'Oléron (2 avis)	<b>4.1</b>	<b>4.0</b>	<b>4.0</b>	<b>4.0</b>	<b>4.5</b>	<b>4.0</b>
Saint-Auvent	-	-	-	-	-	-



# Vous aimez votre ville ? Notez-la !

Et faites-nous part de vos remarques constructives



Avec

**BIEN** dans ma **VILLE** 