



Version web

# Ville de Le Chaffal

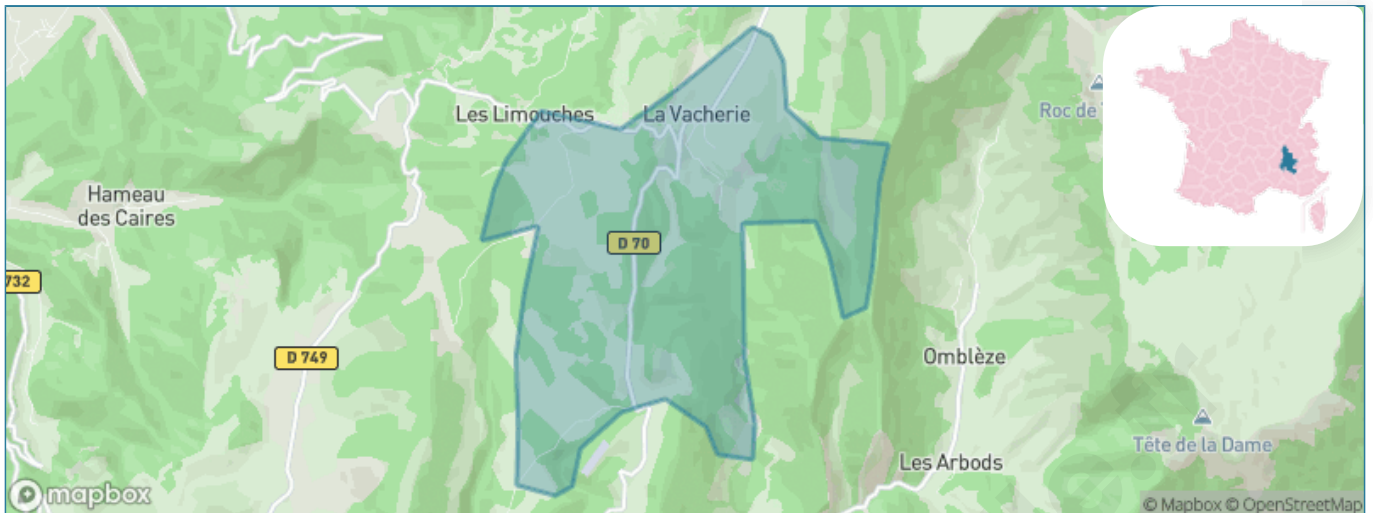
Présenté par

**BIEN** dans  
ma **VILLE** 

# Sommaire

Situation géographique .....	3
Statistiques sur la population .....	4
Evolution du nombre d'habitants .....	4
Tranche d'âge .....	5
0-14 ans .....	5
15-29 ans .....	5
30-44 ans .....	5
45-59 ans .....	5
60-74 ans .....	5
75-89 ans .....	5
90 ans et + .....	5
Activité professionnelle .....	5
Agriculteurs .....	5
Artisans, Commerçants .....	5
Cadres et sup. ....	5
Professions intermédiaires .....	5
Employé .....	5
Ouvrier .....	5
Retraité .....	5
Autres .....	5
Niveau de diplôme .....	6
Sans diplôme ou CEP .....	6
Brevet, BEPC, DNB .....	6
CAP-BEP ou équivalent .....	6
BAC ou équivalent .....	6
BAC+2 .....	6
BAC+3 ou +4 .....	6
BAC+5 ou plus .....	6
Composition des ménages .....	6
Couple sans enfant .....	6
Couple avec enfant(s) .....	6
Famille monoparentale .....	6
Colocation / Autre .....	6
Personnes seules .....	6
Profils électoraux .....	7
Premier tour .....	7
Sécurité .....	8
Evolution du nombre d'infractions .....	8
Pour comparer .....	9
Services à la population .....	10
Commerce .....	10
Éducation .....	10
Villes autour de Le Chaffal .....	11

# Situation géographique



## i Informations clés

- **Région** : Auvergne-Rhône-Alpes
- **Département** : Drôme
- **Code postal** : 26190
- **Superficie** : 11 km<sup>2</sup>



LE DÉPARTEMENT

# Statistiques sur la population



Nombre d'habitants

**35**



Age moyen

**49 ans**



Pop active

**51.4%**



Taux chômage

**4.8%**



Pop densité

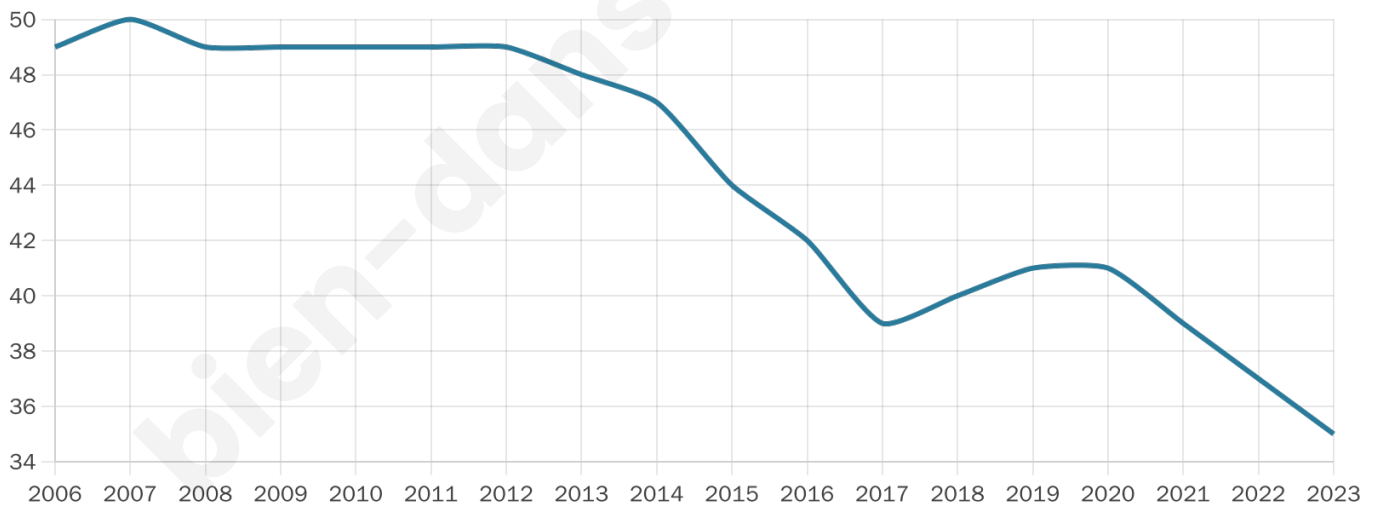
**3 h/km<sup>2</sup>**



Revenu moyen

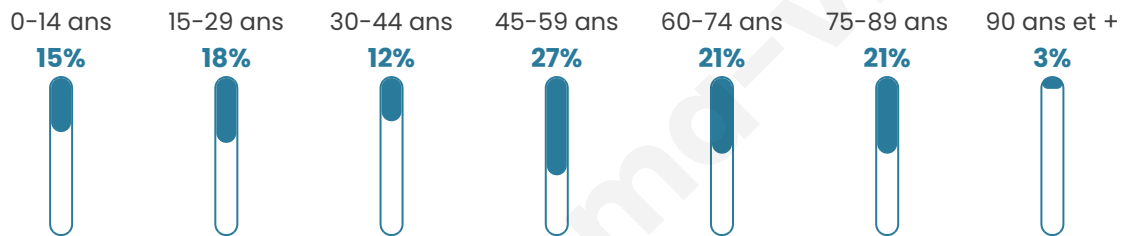
**NC**

## Evolution du nombre d'habitants

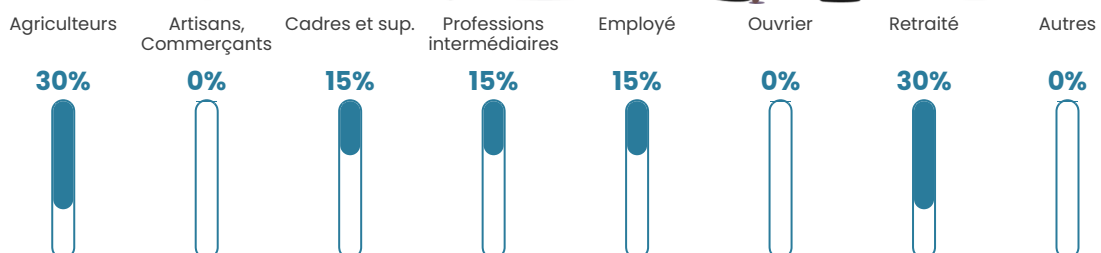


Sources : Institut national de la statistique et des études économiques (insee) selon Les dernières parutions officielles de 2024 portant sur les années 2020, 2021 et 2022.

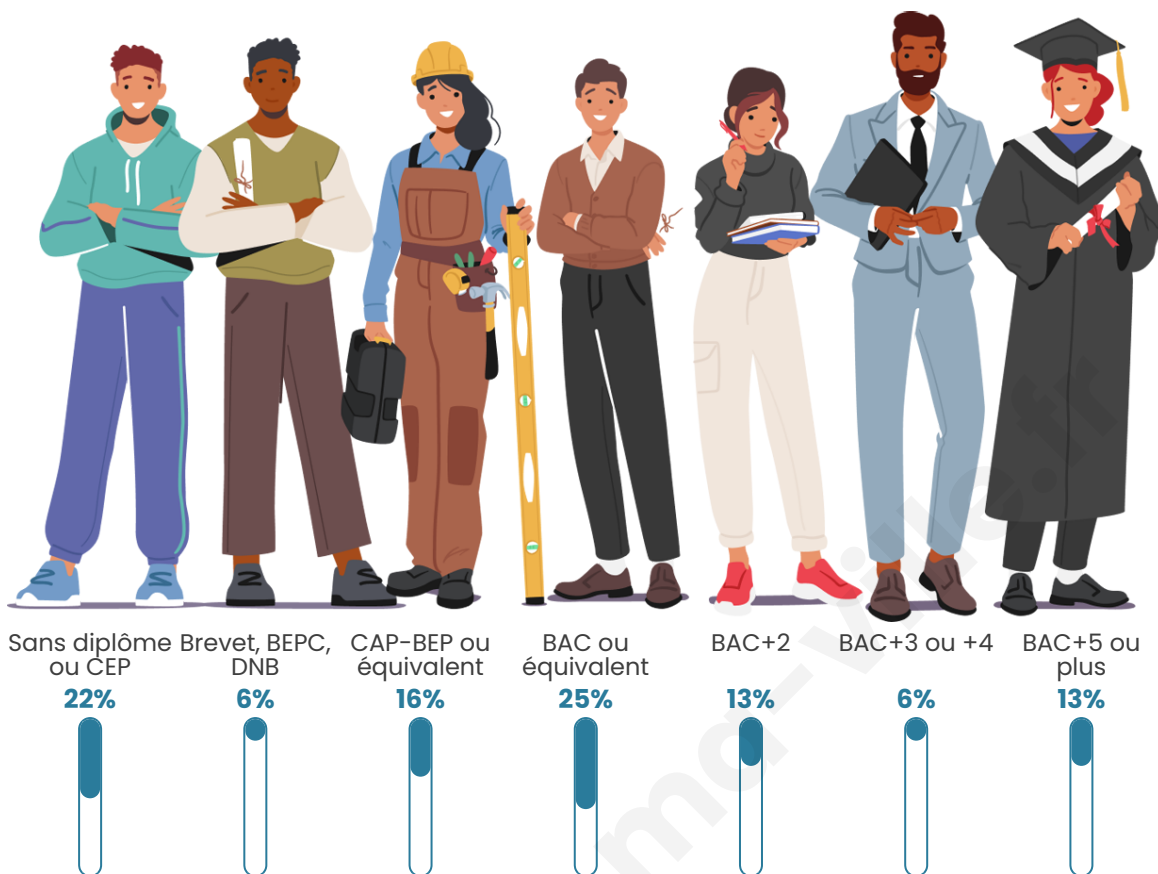
## Tranche d'âge



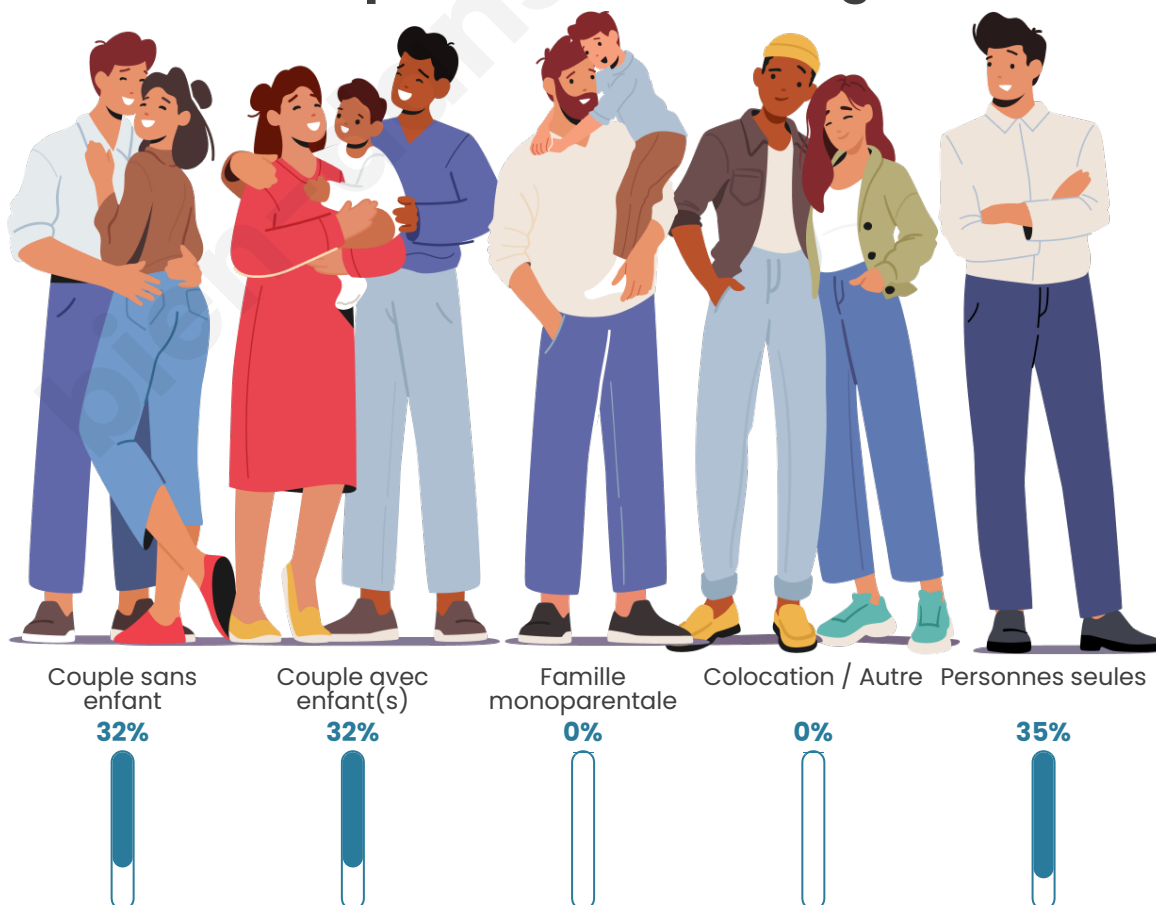
## Activité professionnelle



## Niveau de diplôme







## Composition des ménages





# Profils électoraux

## Premier tour

	Emmanuel MACRON	31.25 %
	Marine LE PEN	25.00 %
	Jean-Luc MÉLENCHON	12.50 %
	Jean LASSALLE	9.38 %
	Valérie PÉCRESSE	9.38 %
	Éric ZEMMOUR	6.25 %
	Yannick JADOT	3.13 %
	Nicolas DUPONT- AIGNAN	3.13 %
	Nathalie ARTHAUD	0.00 %
	Fabien ROUSSEL	0.00 %
	Anne HIDALGO	0.00 %
	Philippe POUTOU	0.00 %

## Second tour

	Emmanuel MACRON	60 %
	Marine LE PEN	40 %

### 36 inscrits

Participation : 88.89%

Votes blancs : 0%

Votes nuls : 6.25%

### 36 inscrits

Participation : 88.89%

Votes blancs : 0.00%

Votes nuls : 0.00%

# Sécurité



Agressions physiques / sexuelles

0



Cambriolages

0



Vols / dégradations

0



Stupéfiants

0

## Evolution du nombre d'infractions



## Pour comparer

(en proportion du nombre d'habitants)



Sources : Bases statistiques communale, départementale et régionale de la délinquance enregistrée par la police et la gendarmerie nationales selon les dernières parutions officielles de 2025 portant sur l'année 2024 ([data.gouv](https://data.gouv.fr)).

Agressions physiques / sexuelles : Violences sexuelles, coups et blessures volontaires intrafamiliaux, coups et blessures volontaires, autres coups, blessures volontaires et vols violents sans arme.

Cambriolages : Cambriolages de logements.

Vols : Vols avec armes, vols d'accessoires sur véhicules, vols dans les véhicules, vols de véhicules, vols sans violence contre des personnes, destructions, dégradations volontaires et escroqueries.

Stupéfiants : Trafic de stupéfiants dont (AFD) et usage de stupéfiants.

# Services à la population



## Commerce

Hypermarché	X <a href="#">Aouste-sur-Sye</a> 20km
Supermarché	X <a href="#">Chabeuil</a> 14km
Superette	X <a href="#">Beaufort-sur-Gervanne</a> 10km
Boulangerie	X <a href="#">Beaufort-sur-Gervanne</a> 10km
Boucherie	X <a href="#">Châteaudouble</a> 11km
Restaurant	X <a href="#">Oublèze</a> 3km
Garage	X <a href="#">Bouvante</a> 9km
Station-service	X <a href="#">Chabeuil</a> 14km
Banque	X <a href="#">Chabeuil</a> 13km
La poste	X <a href="#">Barbières</a> 11km
Coiffeur	X <a href="#">Barbières</a> 8km
Tabac	X <a href="#">Barbières</a> 10km
Bars / discothèque	X <a href="#">Châteaudouble</a> 8km
Bibliothèque	X <a href="#">Saint-Vincent-la-Commanderie</a> 10km
Cinéma	X <a href="#">Montélier</a> 14km
Vétérinaire	X <a href="#">Montvendre</a> 13km



## Santé

Pharmacie	X <a href="#">Beaufort-sur-Gervanne</a> 11km
Hôpital	X <a href="#">Die</a> 19km
Laboratoire d'analyses médicales	X <a href="#">Chabeuil</a> 14km
Etablissement pour handicapé	X <a href="#">Montélier</a> 14km
EHPA	X <a href="#">Bésayes</a> 14km
Médecin	X <a href="#">Beaufort-sur-Gervanne</a> 10km
Dentiste	X <a href="#">Chabeuil</a> 14km
Chirurgien	X <a href="#">Valence</a> 21km
Dermatologue	X <a href="#">Crest</a> 20km
Anesthésiste	X <a href="#">Bourg-de-Péage</a> 22km
Gastro-entérologue	X <a href="#">Valence</a> 22km
Gynécologue	X <a href="#">Bourg-de-Péage</a> 22km
Cancérologue	X <a href="#">Valence</a> 23km
Neurologue	X <a href="#">Die</a> 19km
Ophthalmologue	X <a href="#">Montélier</a> 14km
ORL	X <a href="#">Bourg-de-Péage</a> 22km
Cardiologue	X <a href="#">Montélier</a> 14km
Pédiatre	X <a href="#">Chatuzange-le-Goubet</a> 17km
Pneumologue	X <a href="#">Romans-sur-Isère</a> 23km
Psychologue	X <a href="#">Montmeyran</a> 17km
Radiologue	X <a href="#">Bourg-de-Péage</a> 22km
Rhumatologue	X <a href="#">Valence</a> 22km
Sage-femme	X <a href="#">Montvendre</a> 13km



## Éducation

Crèche	X <a href="#">Beaufort-sur-Gervanne</a> 11km
Ecole maternelle Public	X <a href="#">Montvendre</a> 13km
Ecole maternelle Privé	X <a href="#">Grenoble</a> 54km
Ecole primaire Public	X <a href="#">Plan-de-Baix</a> 6km
Ecole primaire Privé	X <a href="#">Chabeuil</a> 13km
Collège Public	X <a href="#">Chabeuil</a> 14km
Collège Privé	X <a href="#">Chabeuil</a> 13km
Lycée Public	X <a href="#">Die</a> 19km
Lycée Privé	X <a href="#">Crest</a> 20km

Sources : Base Sirene des entreprises et de leurs établissements selon les dernières parutions officielles de 2025 portant sur l'année 2024 ([data.gouv](#)). Liste, localisation et tarifs des professionnels de santé selon les dernières parutions officielles de 2025 portant sur l'année 2024 ([opendatasoft](#)) et FINISS Extraction du Fichier des établissements selon les dernières parutions officielles de 2025 portant sur l'année 2024 ([data.gouv](#)). Adresse et géolocalisation des établissements d'enseignement du premier et second degrés selon les dernières parutions officielles de 2025 portant sur l'année 2024 ([data.education.gouv](#))

## Villes autour de Le Chaffal

Ville	Habitants	Superficie	Pop densité	Pop active	Taux chômage	Revenu moyen	Prix immobilier
Ombrière	55	44 km <sup>2</sup>	1 h/km <sup>2</sup>	38.2%	0%	NC	2 000 €/m <sup>2</sup>
Léoncel	46	43 km <sup>2</sup>	1 h/km <sup>2</sup>	41.3%	4.3%	NC	3 200 €/m <sup>2</sup>
Plan-de-Baix	162	19 km <sup>2</sup>	9 h/km <sup>2</sup>	48.1%	7.4%	19 770 €/an	1 523 €/m <sup>2</sup>
Châteaudouble	633	17 km <sup>2</sup>	37 h/km <sup>2</sup>	44.9%	4.1%	26 050 €/an	2 702 €/m <sup>2</sup>
Combovin	476	35 km <sup>2</sup>	14 h/km <sup>2</sup>	47.5%	4.8%	23 910 €/an	1 976 €/m <sup>2</sup>
Gigors-et-Lozeron	225	35 km <sup>2</sup>	6 h/km <sup>2</sup>	48%	6.7%	19 180 €/an	1 056 €/m <sup>2</sup>
Peyrus (2 avis)	576	10 km <sup>2</sup>	58 h/km <sup>2</sup>	50%	3.1%	26 060 €/an	2 097 €/m <sup>2</sup>
Eygluy-Escoulin	61	26 km <sup>2</sup>	2 h/km <sup>2</sup>	44.3%	4.9%	NC	1 638 €/m <sup>2</sup>
Saint-Vincent-la-Commanderie	636	13 km <sup>2</sup>	49 h/km <sup>2</sup>	47.3%	3.9%	24 210 €/an	2 613 €/m <sup>2</sup>
Beaufort-sur-Gervanne (1 avis)	494	9 km <sup>2</sup>	55 h/km <sup>2</sup>	45.5%	6.9%	20 380 €/an	2 512 €/m <sup>2</sup>
Charpey	1 547	15 km <sup>2</sup>	103 h/km <sup>2</sup>	49.6%	2.7%	24 950 €/an	1 451 €/m <sup>2</sup>
Saint-Andéol	82	13 km <sup>2</sup>	6 h/km <sup>2</sup>	52.4%	12.2%	NC	1 412 €/m <sup>2</sup>
Saint-Julien-en-Quint	171	47 km <sup>2</sup>	4 h/km <sup>2</sup>	32.7%	3.5%	18 460 €/an	3 917 €/m <sup>2</sup>
Barbières (2 avis)	1 143	14 km <sup>2</sup>	82 h/km <sup>2</sup>	50.2%	3.5%	23 100 €/an	2 047 €/m <sup>2</sup>
Barcelonne	335	8 km <sup>2</sup>	42 h/km <sup>2</sup>	45.7%	2.1%	27 790 €/an	2 087 €/m <sup>2</sup>

bien-dans-ma-ville.fr



# **Vous aimez votre ville ? Notez-la !**

Et faites-nous part de vos remarques constructives



Avec

**BIEN** dans ma **VILLE** 