



Version web

Ville de Chadeleuf

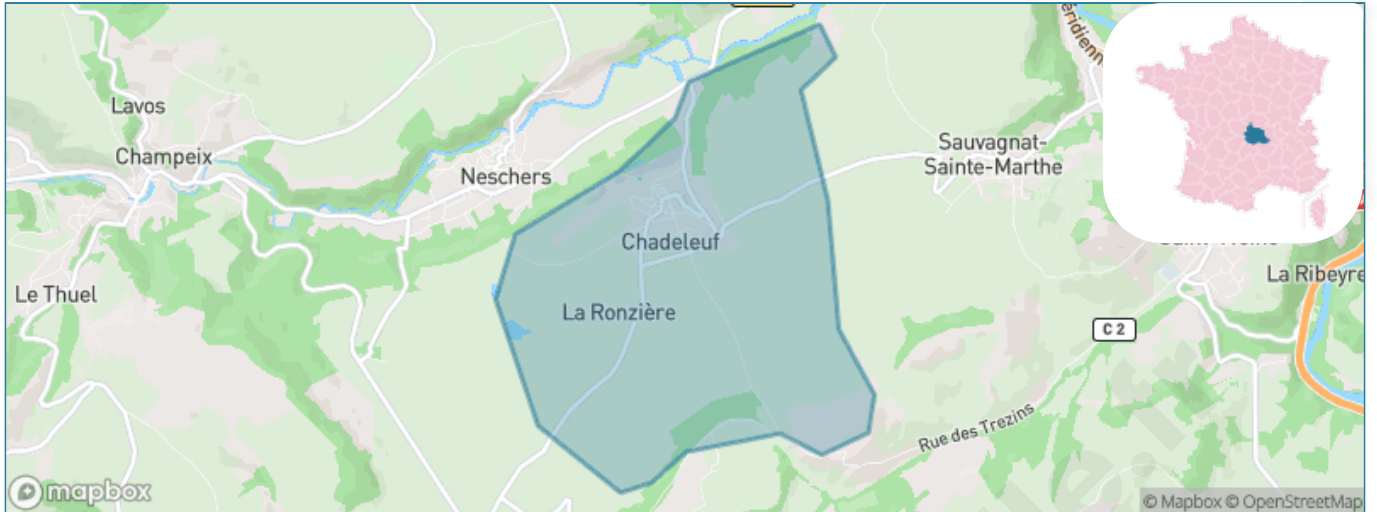
Présenté par

BIEN dans
ma **VILLE** 

Sommaire

Situation géographique	3
Statistiques sur la population	4
Evolution du nombre d'habitants	4
Tranche d'âge	5
0-14 ans	5
15-29 ans	5
30-44 ans	5
45-59 ans	5
60-74 ans	5
75-89 ans	5
90 ans et +	5
Activité professionnelle	5
Agriculteurs	5
Artisans, Commerçants	5
Cadres et sup.	5
Professions intermédiaires	5
Employé	5
Ouvrier	5
Retraité	5
Autres	5
Niveau de diplôme	6
Sans diplôme ou CEP	6
Brevet, BEPC, DNB	6
CAP-BEP ou équivalent	6
BAC ou équivalent	6
BAC+2	6
BAC+3 ou +4	6
BAC+5 ou plus	6
Composition des ménages	6
Couple sans enfant	6
Couple avec enfant(s)	6
Famille monoparentale	6
Colocation / Autre	6
Personnes seules	6
Profils électoraux	7
Premier tour	7
Sécurité	8
Evolution du nombre d'infractions	8
Pour comparer	9
Services à la population	10
Commerce	10
Éducation	10
Villes autour de Chadeleuf	11

Situation géographique



i Informations clés

- **Région** : Auvergne-Rhône-Alpes
- **Département** : Puy-de-Dôme
- **Code postal** : 63320
- **Superficie** : 5 km²



PUY-DE-DÔME
LE DÉPARTEMENT

Statistiques sur la population



Nombre d'habitants

427



Age moyen

43 ans



Pop active

51.1%



Taux chômage

4.3%



Pop densité

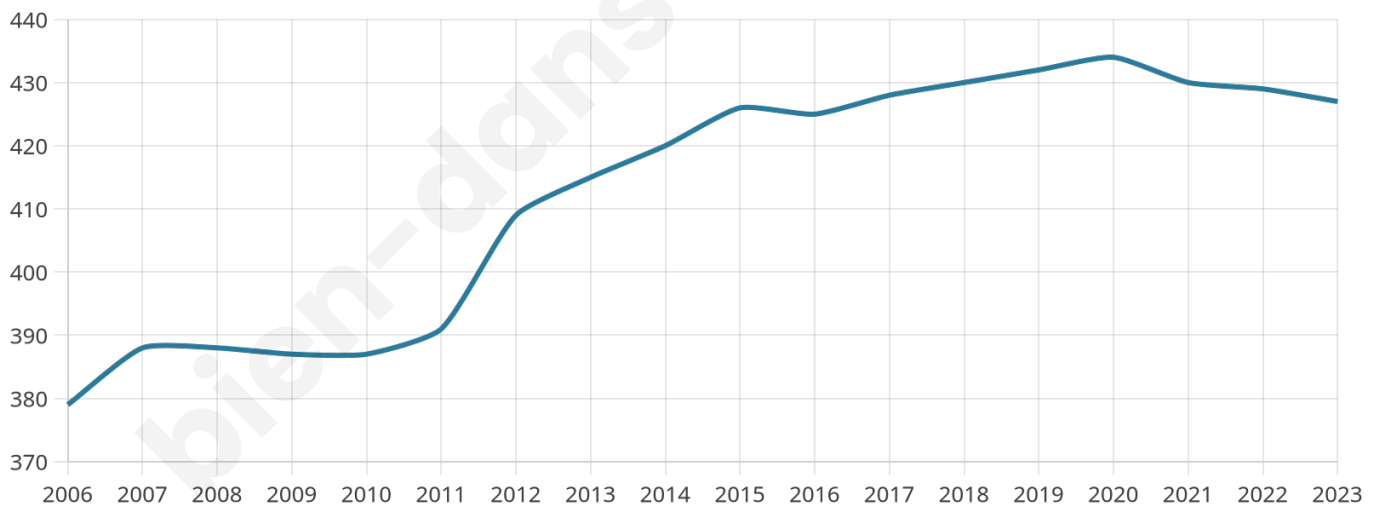
85 h/km²



Revenu moyen

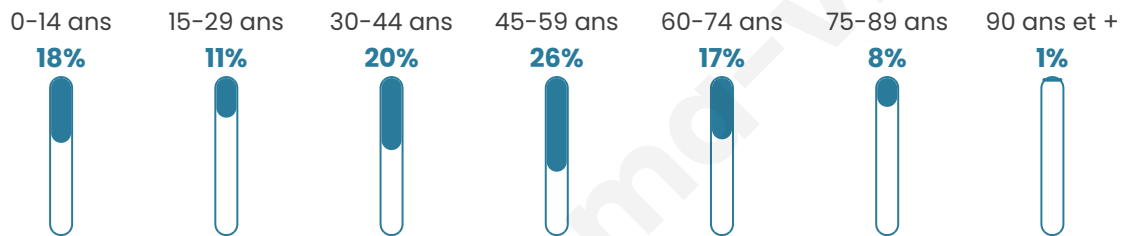
26 380 €/an

Evolution du nombre d'habitants

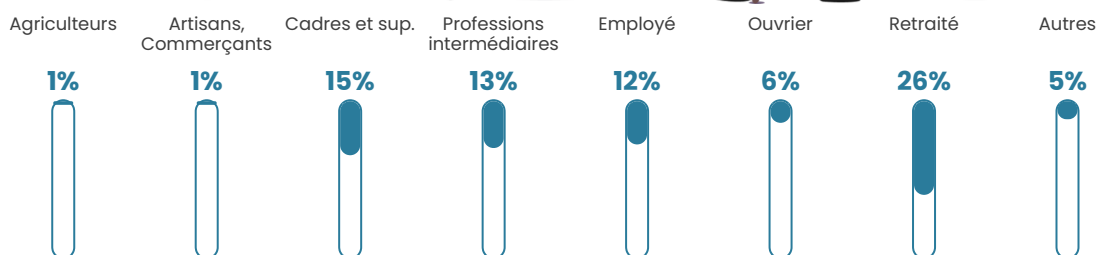


Sources : Institut national de la statistique et des études économiques (insee) selon Les dernières parutions officielles de 2024 portant sur les années 2020, 2021 et 2022.


Tranche d'âge




Activité professionnelle



Niveau de diplôme














Composition des ménages



Profils électoraux

Premier tour

	Jean-Luc MÉLENCHON	24.14 %
	Emmanuel MACRON	21.46 %
	Marine LE PEN	19.54 %
	Yannick JADOT	8.05 %
	Jean LASSALLE	7.66 %
	Fabien ROUSSEL	4.98 %
	Éric ZEMMOUR	3.45 %
	Valérie PÉCRESSÉ	3.45 %
	Anne HIDALGO	2.68 %
	Philippe POUTOU	1.92 %
	Nicolas DUPONT- AIGNAN	1.53 %
	Nathalie ARTHAUD	1.15 %



336 inscrits

Participation : 79.46%

Votes blancs : 2.25%

Votes nuls : 0.00%

Second tour

	Emmanuel MACRON	61,17 %
	Marine LE PEN	38,83 %

336 inscrits

Participation : 73.51%

Votes blancs : 13.36%

Votes nuls : 3.24%

Sécurité



Agressions physiques / sexuelles

0



Cambriolages

0



Vols / dégradations

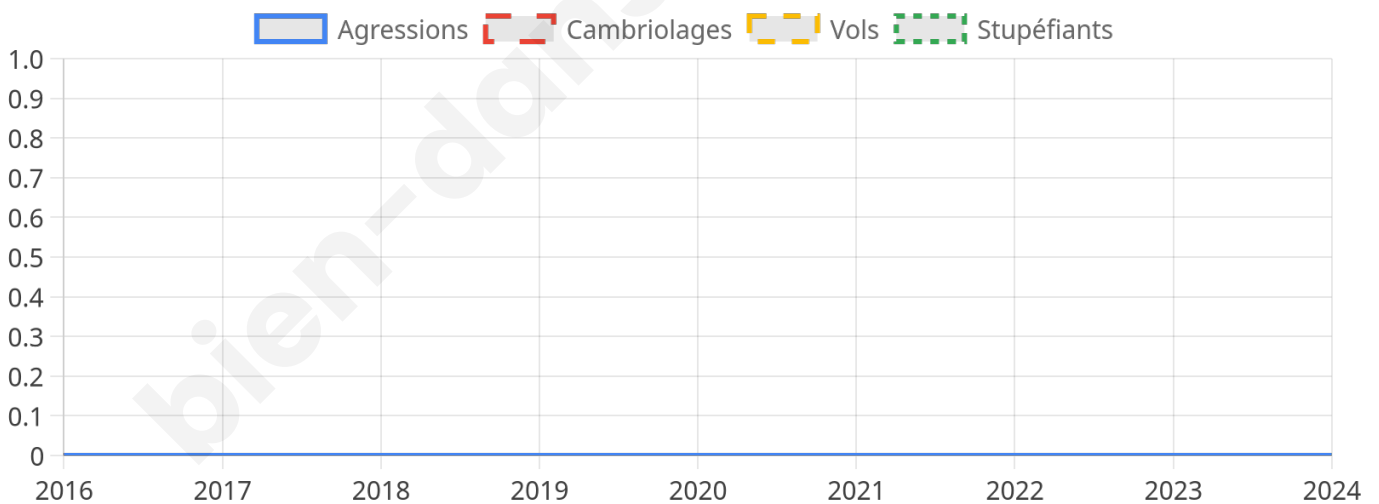
0



Stupéfiants

0

Evolution du nombre d'infractions



Pour comparer

(en proportion du nombre d'habitants)

■ Ville ■ Département ■ Région



Sources : Bases statistiques communale, départementale et régionale de la délinquance enregistrée par la police et la gendarmerie nationales selon les dernières parutions officielles de 2025 portant sur l'année 2024 ([data.gouv](https://data.gouv.fr)).

Agressions physiques / sexuelles : Violences sexuelles, coups et blessures volontaires intrafamiliaux, coups et blessures volontaires, autres coups, blessures volontaires et vols violents sans arme.

Cambriolages : Cambriolages de logements.

Vols : Vols avec armes, vols d'accessoires sur véhicules, vols dans les véhicules, vols de véhicules, vols sans violence contre des personnes, destructions, dégradations volontaires et escroqueries.

Stupéfiants : Trafic de stupéfiants dont (AFD) et usage de stupéfiants.

Services à la population



Commerce

Hypermarché	X Issoire 7km
Supermarché	X Issoire 6km
Superette	X Coudes 4km
Boulangerie	X Sauvagnat-Sainte-Marthe 2km
Boucherie	X Champeix 4km
Restaurant	X Pardines 2km
Garage	X Neschers 2km
Station-service	X Champeix 4km
Banque	X Champeix 4km
La poste	X Coudes 4km
Coiffeur	X Coudes 3km
Tabac	X Champeix 4km
Bars / discothèque	1
Bibliothèque	X Issoire 7km
Cinéma	X Yronde-et-Buron 6km
Vétérinaire	X Issoire 7km



Santé

Pharmacie	X Coudes 4km
Hôpital	X Issoire 7km
Laboratoire d'analyses médicales	X Issoire 7km
Etablissement pour handicapé	X Issoire 6km
EHPA	X Champeix 5km
Médecin	X Coudes 4km
Dentiste	X Coudes 4km
Chirurgien	X Beaumont 20km
Dermatologue	X Issoire 7km
Anesthésiste	X Clermont-Ferrand 20km
Gastro-entérologue	X Beaumont 21km
Gynécologue	X Issoire 7km
Cancérologue	X Clermont-Ferrand 23km
Neurologue	X Clermont-Ferrand 20km
Ophthalmologue	X Issoire 6km
ORL	X Issoire 7km
Cardiologue	X Issoire 7km
Pédiatre	X Issoire 7km
Pneumologue	X Cournon-d'Auvergne 18km
Psychologue	X Veyre-Monton 11km
Radiologue	X Issoire 6km
Rhumatologue	X Issoire 7km
Sage-femme	X Issoire 5km



Éducation

Crèche	X Neschers 2km
Ecole maternelle Public	X Pardines 2km
Ecole maternelle Privé	X Montbrison 68km
Ecole primaire Public	1
Ecole primaire Privé	X Issoire 7km
Collège Public	X Champeix 5km
Collège Privé	X Issoire 7km
Lycée Public	X Issoire 6km
Lycée Privé	X Issoire 7km

Sources : Base Sirene des entreprises et de leurs établissements selon les dernières parutions officielles de 2025 portant sur l'année 2024 ([data.gouv](#)). Liste, localisation et tarifs des professionnels de santé selon les dernières parutions officielles de 2025 portant sur l'année 2024 ([opendatasoft](#)) et FINISS Extraction du Fichier des établissements selon les dernières parutions officielles de 2025 portant sur l'année 2024 ([data.gouv](#)). Adresse et géolocalisation des établissements d'enseignement du premier et second degrés selon les dernières parutions officielles de 2025 portant sur l'année 2024 ([data.education.gouv](#))

Villes autour de Chadeleuf

Ville	Habitants	Superficie	Pop densité	Pop active	Taux chômage	Revenu moyen	Prix immobilier
Neschers	908	9 km ²	101 h/km ²	45.3%	3.1%	22 700 €/an	1 606 €/m ²
Pardines	302	5 km ²	60 h/km ²	44.7%	3.3%	24 240 €/an	1 752 €/m ²
Sauvagnat-Sainte-Marthe	460	6 km ²	77 h/km ²	56.5%	3.9%	23 320 €/an	1 235 €/m ²
Champeix	1 422	12 km ²	119 h/km ²	48.3%	5.8%	21 750 €/an	1 024 €/m ²
Saint-Yvoine	553	8 km ²	69 h/km ²	52.8%	2.5%	25 540 €/an	1 029 €/m ²
Meilhaud	507	4 km ²	127 h/km ²	43.8%	3.9%	20 880 €/an	1 114 €/m ²
Chidrac	825	3 km ²	275 h/km ²	30.3%	2.1%	22 780 €/an	2 299 €/m ²
Saint-Cirgues-sur-Couze (1 avis)	348	1 km ²	348 h/km ²	46.3%	4.6%	22 980 €/an	2 502 €/m ²
Saint-Vincent	417	5 km ²	83 h/km ²	53%	5%	24 410 €/an	1 436 €/m ²
Perrier (1 avis)	925	6 km ²	154 h/km ²	44.8%	3.5%	24 130 €/an	1 501 €/m ²
Plauzat (1 avis)	1 641	13 km ²	126 h/km ²	56.7%	2.7%	25 390 €/an	1 616 €/m ²
Montpeyroux	330	3 km ²	110 h/km ²	50%	3.9%	27 310 €/an	2 037 €/m ²
Coudes (2 avis)	1 225	4 km ²	306 h/km ²	53.4%	3.1%	22 930 €/an	1 865 €/m ²
La Sauvetat	737	8 km ²	92 h/km ²	49.3%	1.9%	25 760 €/an	1 641 €/m ²
Authezat	661	5 km ²	132 h/km ²	51.4%	2.4%	24 940 €/an	1 260 €/m ²

bien-dans-ma-ville.fr



Vous aimez votre ville ? Notez-la !

Et faites-nous part de vos remarques constructives



Avec

BIEN dans ma **VILLE** 