



Version web

# Ville de Chabrillan

Présenté par

**BIEN** dans  
ma **VILLE** 

# Sommaire

Situation géographique .....	3
Statistiques sur la population .....	4
Evolution du nombre d'habitants .....	4
Tranche d'âge .....	5
0-14 ans .....	5
15-29 ans .....	5
30-44 ans .....	5
45-59 ans .....	5
60-74 ans .....	5
75-89 ans .....	5
90 ans et + .....	5
Activité professionnelle .....	5
Agriculteurs .....	5
Artisans, Commerçants .....	5
Cadres et sup. ....	5
Professions intermédiaires .....	5
Employé .....	5
Ouvrier .....	5
Retraité .....	5
Autres .....	5
Niveau de diplôme .....	6
Sans diplôme ou CEP .....	6
Brevet, BEPC, DNB .....	6
CAP-BEP ou équivalent .....	6
BAC ou équivalent .....	6
BAC+2 .....	6
BAC+3 ou +4 .....	6
BAC+5 ou plus .....	6
Composition des ménages .....	6
Couple sans enfant .....	6
Couple avec enfant(s) .....	6
Famille monoparentale .....	6
Colocation / Autre .....	6
Personnes seules .....	6
Profil électoraux .....	7
Premier tour .....	7
Sécurité .....	8
Evolution du nombre d'infractions .....	8
Pour comparer .....	9
Services à la population .....	10
Commerce .....	10
Éducation .....	10
Villes autour de Chabrillan .....	11
Avis sur la ville de Chabrillan .....	12
Moyenne par critère .....	12
Villes autour de Chabrillan .....	12
Répartition des avis par note .....	12
Répartition des avis par note .....	12

# Situation géographique



## i Informations clés

- **Région** : Auvergne-Rhône-Alpes
- **Département** : Drôme
- **Code postal** : 26400
- **Superficie** : 17 km<sup>2</sup>



# Statistiques sur la population



Nombre d'habitants

**752**



Age moyen

**41 ans**



Pop active

**45.6%**



Taux chômage

**8.8%**



Pop densité

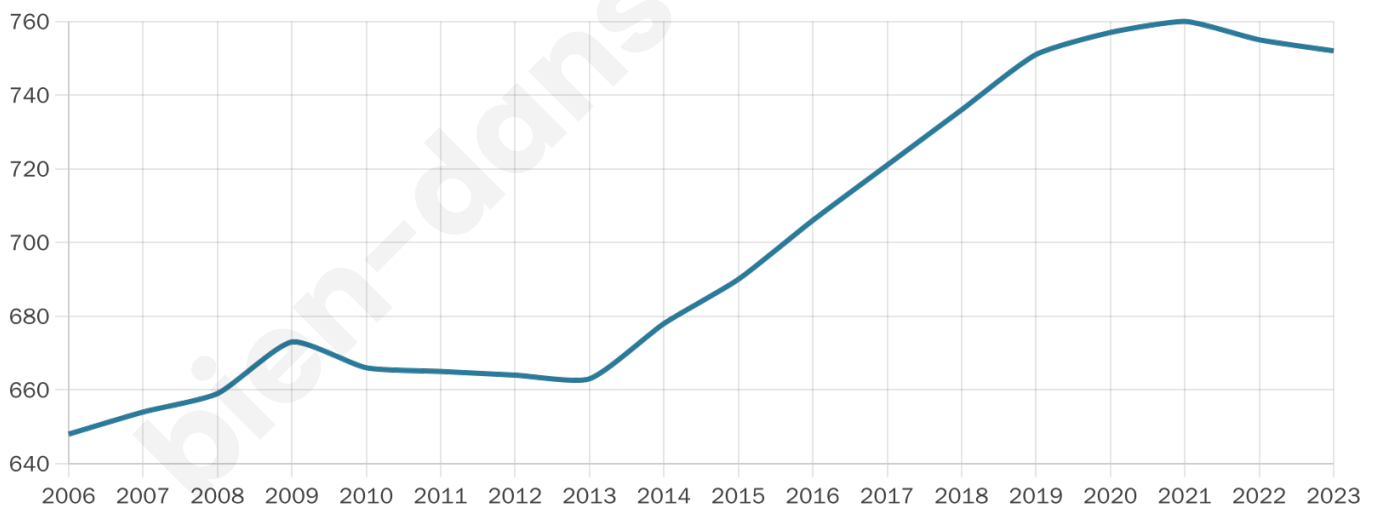
**44 h/km<sup>2</sup>**



Revenu moyen

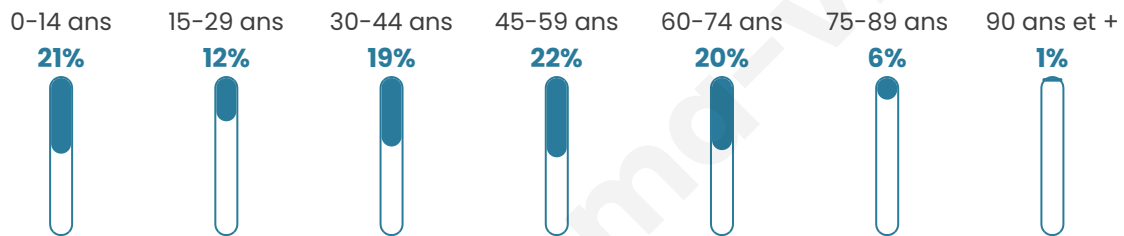
**25 540 €/an**

## Evolution du nombre d'habitants

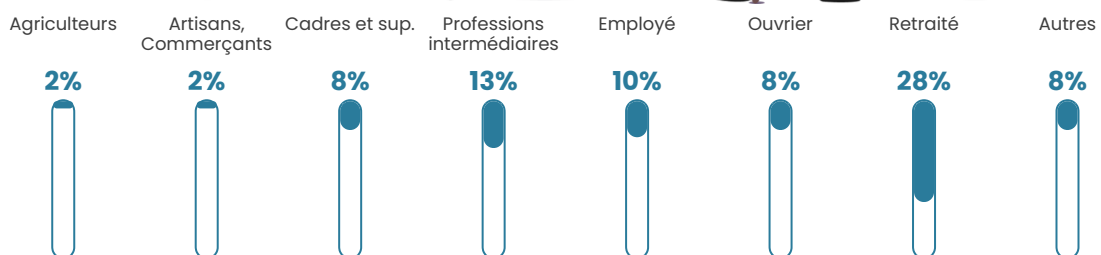


Sources : Institut national de la statistique et des études économiques (insee) selon Les dernières parutions officielles de 2024 portant sur les années 2020, 2021 et 2022.


## Tranche d'âge




## Activité professionnelle



## Niveau de diplôme











## Composition des ménages



# Profils électoraux

## Premier tour

	Emmanuel MACRON	23.53 %
	Jean-Luc MÉLENCHON	22.90 %
	Marine LE PEN	21.22 %
	Valérie PÉCRESSE	8.19 %
	Yannick JADOT	7.14 %
	Éric ZEMMOUR	6.09 %
	Jean LASSALLE	3.36 %
	Fabien ROUSSEL	2.73 %
	Nicolas DUPONT- AIGNAN	2.52 %
	Anne HIDALGO	1.05 %
	Nathalie ARTHAUD	0.63 %
	Philippe POUTOU	0.63 %



### 585 inscrits

Participation : 83.59%

Votes blancs : 1.64%

Votes nuls : 1.02%

## Second tour

	Emmanuel MACRON	58,92 %
	Marine LE PEN	41,08 %

### 585 inscrits

Participation : 82.05%

Votes blancs : 8.75%

Votes nuls : 2.5%

# Sécurité



Agressions physiques / sexuelles

0



Cambriolages

0



Vols / dégradations

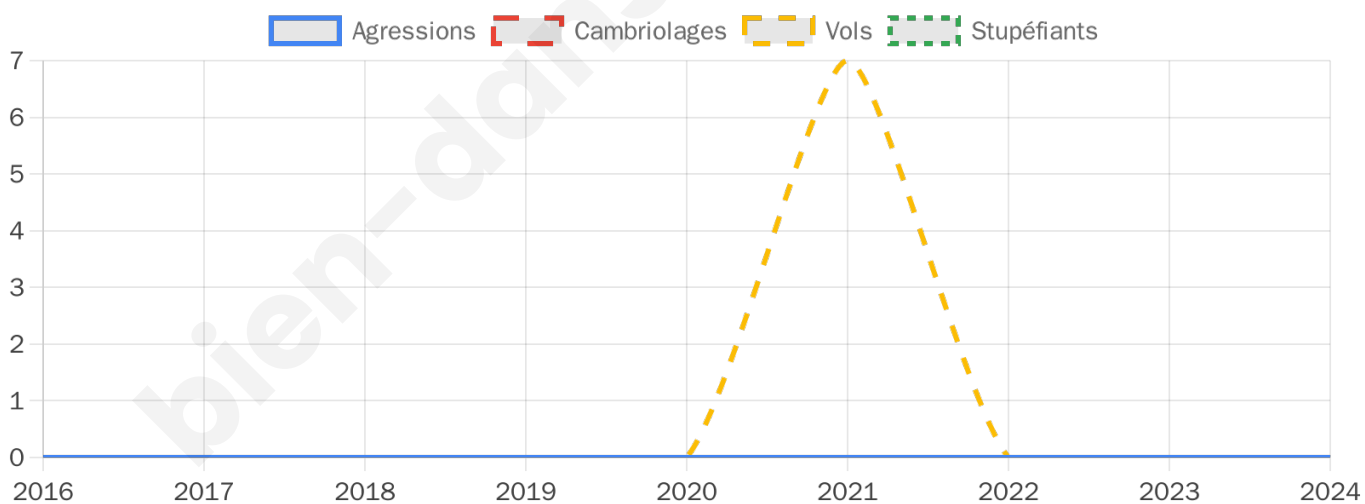
0



Stupéfiants

0

## Evolution du nombre d'infractions



## Pour comparer

(en proportion du nombre d'habitants)



Sources : Bases statistiques communale, départementale et régionale de la délinquance enregistrée par la police et la gendarmerie nationales selon les dernières parutions officielles de 2025 portant sur l'année 2024 ([data.gouv](https://data.gouv.fr)).

Agressions physiques / sexuelles : Violences sexuelles, coups et blessures volontaires intrafamiliaux, coups et blessures volontaires, autres coups, blessures volontaires et vols violents sans arme.

Cambriolages : Cambriolages de logements.

Vols : Vols avec armes, vols d'accessoires sur véhicules, vols dans les véhicules, vols de véhicules, vols sans violence contre des personnes, destructions, dégradations volontaires et escroqueries.

Stupéfiants : Trafic de stupéfiants dont (AFD) et usage de stupéfiants.

# Services à la population



## Commerce

Hypermarché	X <u>Aouste-sur-Sye</u> 8km
Supermarché	X <u>Crest</u> 6km
Superette	X <u>Grane</u> 2km
Boulangerie	1
Boucherie	X <u>Crest</u> 6km
Restaurant	X <u>Grane</u> 2km
Garage	X <u>Grane</u> 1km
Station-service	X <u>Clionsclat</u> 8km
Banque	X <u>Crest</u> 7km
La poste	X <u>Crest</u> 5km
Coiffeur	X <u>Grane</u> 2km
Tabac	X <u>Grane</u> 2km
Bars / discothèque	X <u>Grane</u> 2km
Bibliothèque	X <u>Grane</u> 2km
Cinéma	X <u>Crest</u> 7km
Vétérinaire	X <u>Grane</u> 2km



## Santé

Pharmacie	X <u>Grane</u> 2km
Hôpital	X <u>Crest</u> 6km
Laboratoire d'analyses médicales	X <u>Crest</u> 7km
Etablissement pour handicapé	X <u>Grane</u> 5km
EHPA	X <u>Grane</u> 1km
Médecin	X <u>Grane</u> 2km
Dentiste	X <u>Allex</u> 6km
Chirurgien	X <u>Montélimar</u> 20km
Dermatologue	X <u>Crest</u> 7km
Anesthésiste	X <u>Portes-lès-Valence</u> 18km
Gastro-entérologue	X <u>Valence</u> 21km
Gynécologue	X <u>La Bégude-de-Mazenc</u> 19km
Cancérologue	X <u>Valence</u> 22km
Neurologue	X <u>Valence</u> 22km
Ophtalmologue	X <u>Crest</u> 7km
ORL	X <u>Valence</u> 22km
Cardiologue	X <u>Soyons</u> 20km
Pédiatre	X <u>Montélimar</u> 23km
Pneumologue	X <u>Saint-Julien-en-Saint-Alban</u> 19km
Psychologue	X <u>Montmeyran</u> 14km
Radiologue	X <u>Livron-sur-Drôme</u> 11km
Rhumatologue	X <u>Valence</u> 22km
Sage-femme	X <u>Crest</u> 7km



## Éducation

Crèche	X <u>Grane</u> 2km
Ecole maternelle Public	X <u>Crest</u> 7km
Ecole maternelle Privé	X <u>Vaison-la-Romaine</u> 54km
Ecole primaire Public	1
Ecole primaire Privé	X <u>Grane</u> 2km
Collège Public	X <u>Crest</u> 6km
Collège Privé	X <u>Allex</u> 5km
Lycée Public	X <u>Crest</u> 7km
Lycée Privé	X <u>Allex</u> 5km

Sources : Base Sirene des entreprises et de leurs établissements selon les dernières parutions officielles de 2025 portant sur l'année 2024 ([data.gouv](#)). Liste, localisation et tarifs des professionnels de santé selon les dernières parutions officielles de 2025 portant sur l'année 2024 ([opendatasoft](#)) et FINISS Extraction du Fichier des établissements selon les dernières parutions officielles de 2025 portant sur l'année 2024 ([data.gouv](#)). Adresse et géolocalisation des établissements d'enseignement du premier et second degrés selon les dernières parutions officielles de 2025 portant sur l'année 2024 ([data.education.gouv](#))

## Villes autour de Chabrillan

Ville	Habitants	Superficie	Pop densité	Pop active	Taux chômage	Revenu moyen	Prix immobilier
Grane	2 204	44 km <sup>2</sup>	50 h/km <sup>2</sup>	43.6%	4.1%	23 920 €/an	2 010 €/m <sup>2</sup>
La Roche-sur-Grane	189	12 km <sup>2</sup>	16 h/km <sup>2</sup>	47.1%	5.8%	20 570 €/an	2 867 €/m <sup>2</sup>
Autichamp	151	6 km <sup>2</sup>	25 h/km <sup>2</sup>	56.3%	5.3%	23 230 €/an	5 357 €/m <sup>2</sup>
Allex	2 698	20 km <sup>2</sup>	135 h/km <sup>2</sup>	46.3%	2.9%	25 130 €/an	1 957 €/m <sup>2</sup>
Eurre (1 avis)	1 431	18 km <sup>2</sup>	80 h/km <sup>2</sup>	45.4%	4.1%	24 820 €/an	2 868 €/m <sup>2</sup>
Divajeu	688	13 km <sup>2</sup>	53 h/km <sup>2</sup>	47.2%	4.2%	23 730 €/an	2 395 €/m <sup>2</sup>
Montoisson (6 avis)	1 926	16 km <sup>2</sup>	120 h/km <sup>2</sup>	50.1%	4.9%	25 660 €/an	2 207 €/m <sup>2</sup>
La Répara-Auriples	244	15 km <sup>2</sup>	16 h/km <sup>2</sup>	50%	4.1%	22 530 €/an	1 882 €/m <sup>2</sup>
Ambonil	106	1 km <sup>2</sup>	106 h/km <sup>2</sup>	47.2%	1.9%	23 720 €/an	3 060 €/m <sup>2</sup>
Clionsclat	611	9 km <sup>2</sup>	68 h/km <sup>2</sup>	48%	4.1%	24 900 €/an	1 853 €/m <sup>2</sup>
Crest (12 avis)	8 658	23 km <sup>2</sup>	376 h/km <sup>2</sup>	43.9%	8%	20 500 €/an	1 981 €/m <sup>2</sup>
Livron-sur-Drôme (7 avis)	9 329	39 km <sup>2</sup>	239 h/km <sup>2</sup>	46.9%	5.2%	22 630 €/an	2 054 €/m <sup>2</sup>
Mirmande	611	26 km <sup>2</sup>	24 h/km <sup>2</sup>	48%	3.6%	26 440 €/an	2 789 €/m <sup>2</sup>
Marsanne	1 246	34 km <sup>2</sup>	37 h/km <sup>2</sup>	48.4%	3.1%	26 000 €/an	2 428 €/m <sup>2</sup>
Aouste-sur-Sye (2 avis)	2 733	18 km <sup>2</sup>	152 h/km <sup>2</sup>	43.1%	5.6%	22 200 €/an	2 084 €/m <sup>2</sup>

# Avis sur la ville de Chabrillan



## Moyenne par critère



## Villes autour de Chabrillan

Ville	Note globale	Sécurité	Éducation	Sport Loisir	Environnement	Vie pratique
Grane	-	-	-	-	-	-
La Roche-sur-Grane	-	-	-	-	-	-
Autichamp	-	-	-	-	-	-
Allex	-	-	-	-	-	-
Eurre (1 avis)	2.8	3.0	2.0	3.0	<b>4.0</b>	2.0
Divajeu	-	-	-	-	-	-
Montoisson (6 avis)	3.0	3.0	3.2	3.2	3.0	2.5
La Répara-Auriples	-	-	-	-	-	-
Ambonil	-	-	-	-	-	-
Cliousclat	-	-	-	-	-	-
Crest (12 avis)	3.7	3.2	3.8	<b>4.0</b>	<b>4.1</b>	3.7
Livron-sur-Drôme (7 avis)	3.8	3.7	3.9	3.9	<b>4.1</b>	3.6
Mirmande	-	-	-	-	-	-
Marsanne	-	-	-	-	-	-
Aouste-sur-Sye (2 avis)	2.9	3.0	3.0	2.5	3.0	3.0



# **Vous aimez votre ville ? Notez-la !**

Et faites-nous part de vos remarques constructives



Avec

**BIEN** dans ma **VILLE** 