



Version web

Ville de Chabottes

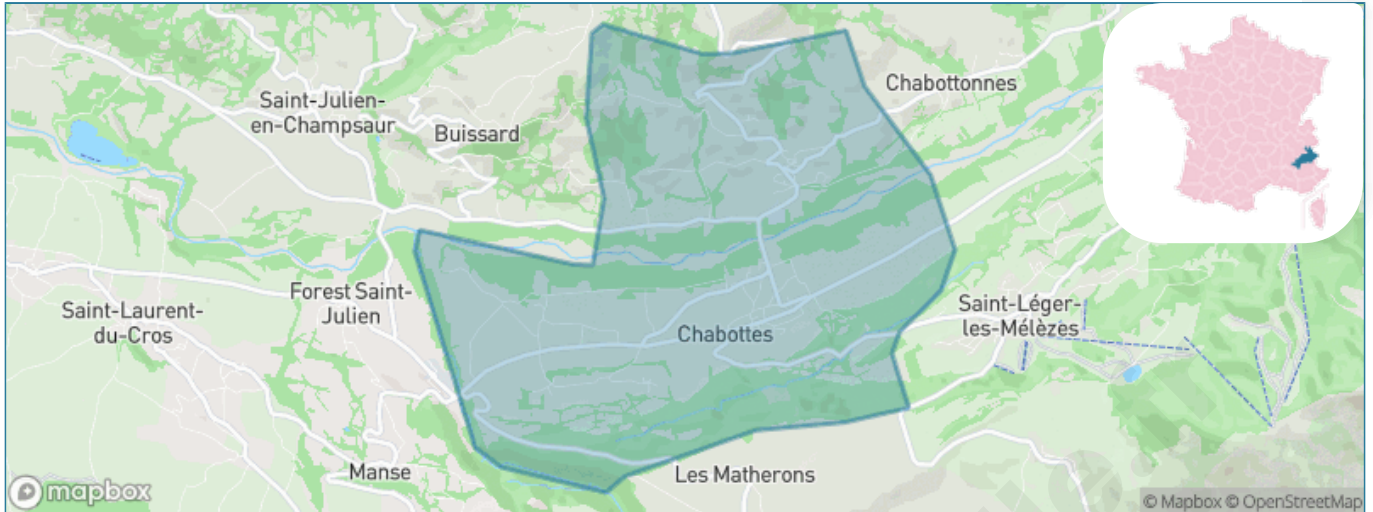
Présenté par



Sommaire

Situation géographique	3
Statistiques sur la population	4
Evolution du nombre d'habitants	4
Tranche d'âge	5
0-14 ans	5
15-29 ans	5
30-44 ans	5
45-59 ans	5
60-74 ans	5
75-89 ans	5
90 ans et +	5
Activité professionnelle	5
Agriculteurs	5
Artisans, Commerçants	5
Cadres et sup.	5
Professions intermédiaires	5
Employé	5
Ouvrier	5
Retraité	5
Autres	5
Niveau de diplôme	6
Sans diplôme ou CEP	6
Brevet, BEPC, DNB	6
CAP-BEP ou équivalent	6
BAC ou équivalent	6
BAC+2	6
BAC+3 ou +4	6
BAC+5 ou plus	6
Composition des ménages	6
Couple sans enfant	6
Couple avec enfant(s)	6
Famille monoparentale	6
Colocation / Autre	6
Personnes seules	6
Profils électoraux	7
Premier tour	7
Sécurité	8
Evolution du nombre d'infractions	8
Pour comparer	9
Services à la population	10
Commerce	10
Éducation	10
Villes autour de Chabottes	11

Situation géographique



i Informations clés

- **Région** : Provence-Alpes-Côte d'Azur
- **Département** : Hautes-Alpes
- **Code postal** : 05260
- **Superficie** : 10 km²



Statistiques sur la population



Nombre d'habitants

964



Age moyen

43 ans



Pop active

46.9%



Taux chômage

10.3%



Pop densité

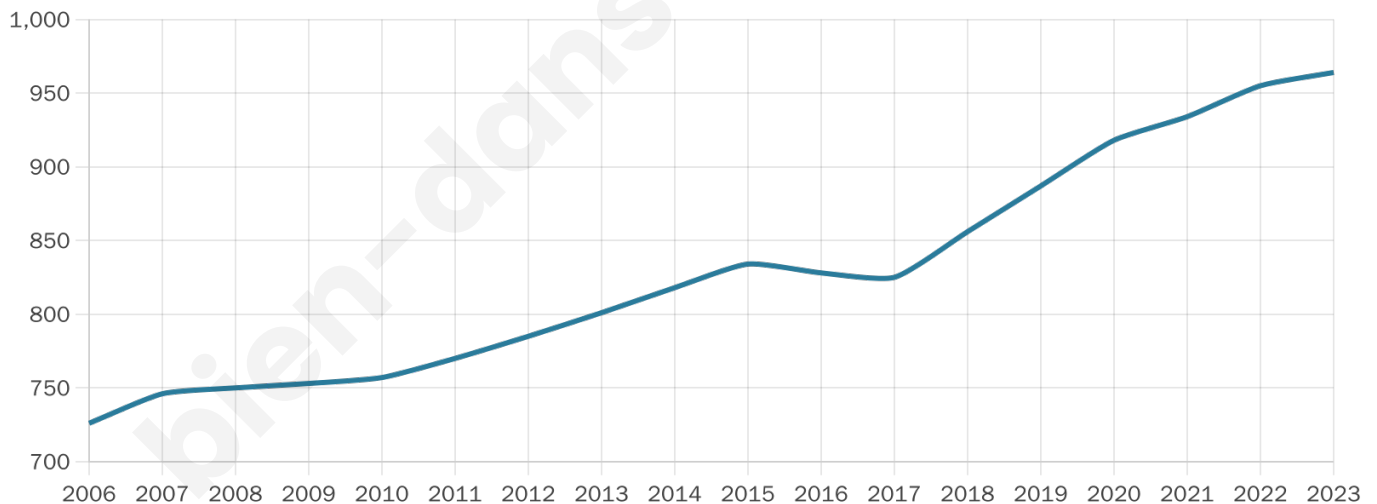
96 h/km²



Revenu moyen

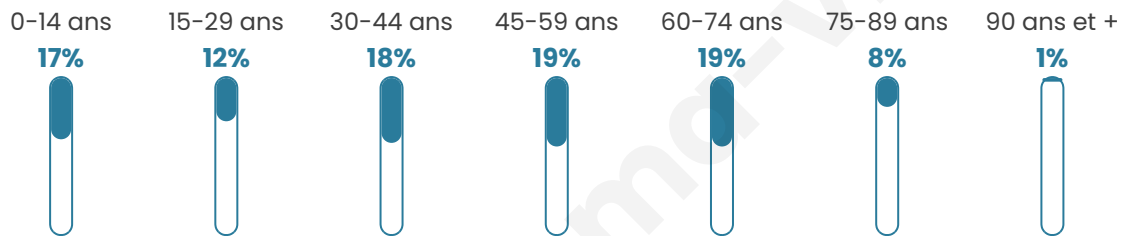
21 360 €/an

Evolution du nombre d'habitants

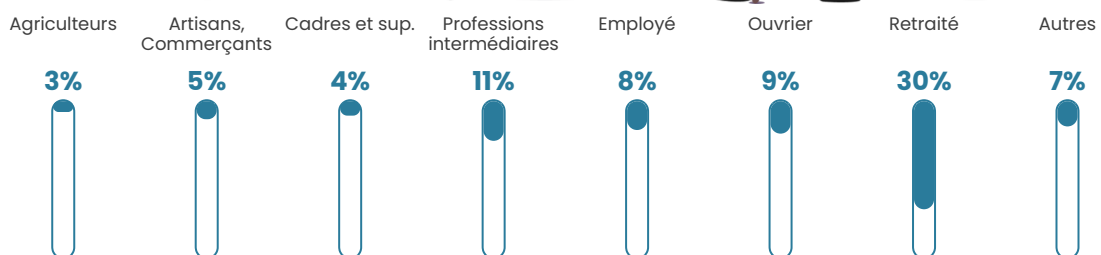


Sources : Institut national de la statistique et des études économiques (insee) selon Les dernières parutions officielles de 2024 portant sur les années 2020, 2021 et 2022.


Tranche d'âge




Activité professionnelle



Niveau de diplôme















Composition des ménages



Profils électoraux

Premier tour

	Emmanuel MACRON	26.16 %
	Marine LE PEN	24.08 %
	Jean-Luc MÉLENCHON	19.10 %
	Éric ZEMMOUR	8.03 %
	Valérie PÉCRESE	7.06 %
	Yannick JADOT	4.98 %
	Jean LASSALLE	4.17 %
	Nicolas DUPONT- AIGNAN	2.57 %
	Philippe POUTOU	1.61 %
	Fabien ROUSSEL	1.28 %
	Nathalie ARTHAUD	0.48 %
	Anne HIDALGO	0.48 %



784 inscrits

Participation : 81.63%

Votes blancs : 2.34%

Votes nuls : 0.31%

Second tour

	Emmanuel MACRON	52,34 %
	Marine LE PEN	47,66 %

784 inscrits

Participation : 79.46%

Votes blancs : 8.35%

Votes nuls : 2.41%

Sécurité



Agressions physiques / sexuelles

0



Cambriolages

0



Vols / dégradations

0



Stupéfiants

0

Evolution du nombre d'infractions



Pour comparer

(en proportion du nombre d'habitants)



Sources : Bases statistiques communale, départementale et régionale de la délinquance enregistrée par la police et la gendarmerie nationales selon les dernières parutions officielles de 2025 portant sur l'année 2024 ([data.gouv](https://data.gouv.fr)).

Agressions physiques / sexuelles : Violences sexuelles, coups et blessures volontaires intrafamiliaux, coups et blessures volontaires, autres coups, blessures volontaires et vols violents sans arme.

Cambriolages : Cambriolages de logements.

Vols : Vols avec armes, vols d'accessoires sur véhicules, vols dans les véhicules, vols de véhicules, vols sans violence contre des personnes, destructions, dégradations volontaires et escroqueries.

Stupéfiants : Trafic de stupéfiants dont (AFD) et usage de stupéfiants.

Services à la population



Commerce

Hypermarché	X Gap 11km
Supermarché	X Saint-Bonnet-en-Champsaur 9km
Superette	X Saint-Léger-les-Mélèzes 1km
Boulangerie	1
Boucherie	1
Restaurant	X Saint-Léger-les-Mélèzes 1km
Garage	5
Station-service	1
Banque	X Saint-Bonnet-en-Champsaur 9km
La poste	X La Bâtie-Neuve 9km
Coiffeur	3
Tabac	1
Bars / discothèque	X Saint-Léger-les-Mélèzes 1km
Bibliothèque	X Gap 12km
Cinéma	X Orcières 12km
Vétérinaire	X Buissard 3km



Santé

Pharmacie	X Ancelle 3km
Hôpital	X Gap 12km
Laboratoire d'analyses médicales	X Gap 11km
Etablissement pour handicapé	X Gap 10km
EHPA	X Saint-Jean-Saint-Nicolas 4km
Médecin	X Ancelle 3km
Dentiste	X Saint-Bonnet-en-Champsaur 9km
Chirurgien	X Gap 12km
Dermatologue	X Gap 13km
Anesthésiste	X Gap 13km
Gastro-entérologue	X Gap 13km
Gynécologue	X Embrun 26km
Cancérologue	X Manosque 96km
Neurologue	X Gap 13km
Ophtalmologue	X Gap 13km
ORL	X Gap 13km
Cardiologue	X Gap 13km
Pédiatre	X Brié-et-Angonnes 62km
Pneumologue	X Échirrolles 66km
Psychologue	X Gap 13km
Radiologue	X Saint-Julien-en-Champsaur 4km
Rhumatologue	X Gap 15km
Sage-femme	X Saint-Bonnet-en-Champsaur 9km



Éducation

Crèche	X Saint-Léger-les-Mélèzes 1km
Ecole maternelle Public	X Saint-Michel-de-Chaillol 3km
Ecole maternelle Privé	X Grenoble 69km
Ecole primaire Public	1
Ecole primaire Privé	X Gap 13km
Collège Public	X Saint-Bonnet-en-Champsaur 9km
Collège Privé	X Gap 13km
Lycée Public	X Gap 12km
Lycée Privé	X Saint-Jean-Saint-Nicolas 3km

Sources : Base Sirene des entreprises et de leurs établissements selon les dernières parutions officielles de 2025 portant sur l'année 2024 ([data.gouv](#)). Liste, localisation et tarifs des professionnels de santé selon les dernières parutions officielles de 2025 portant sur l'année 2024 ([opendatasoft](#)) et FINISS Extraction du Fichier des établissements selon les dernières parutions officielles de 2025 portant sur l'année 2024 ([data.gouv](#)). Adresse et géolocalisation des établissements d'enseignement du premier et second degrés selon les dernières parutions officielles de 2025 portant sur l'année 2024 ([data.education.gouv](#))

Villes autour de Chabottes

Ville	Habitants	Superficie	Pop densité	Pop active	Taux chômage	Revenu moyen	Prix immobilier
Saint-Léger-les-Mélèzes (1 avis)	373	6 km ²	62 h/km ²	40.8%	3.5%	21 810 €/an	1 785 €/m ²
Saint-Michel-de-Chaillol	373	16 km ²	23 h/km ²	42.1%	3.5%	21 280 €/an	1 817 €/m ²
Ancelle	1 017	50 km ²	20 h/km ²	42.1%	2.9%	23 090 €/an	2 176 €/m ²
Saint-Jean-Saint-Nicolas	1 110	37 km ²	30 h/km ²	39.9%	1.5%	21 030 €/an	2 291 €/m ²
Forest-Saint-Julien	353	7 km ²	50 h/km ²	45.9%	3.7%	20 900 €/an	2 773 €/m ²
Buissard	187	2 km ²	94 h/km ²	53.5%	4.8%	21 940 €/an	2 014 €/m ²
Saint-Julien-en-Champsaur	382	10 km ²	38 h/km ²	46.1%	2.4%	24 050 €/an	3 046 €/m ²
Saint-Laurent-du-Cros (1 avis)	580	12 km ²	48 h/km ²	51.4%	3.1%	22 860 €/an	1 197 €/m ²
La Rochette	471	10 km ²	47 h/km ²	46.9%	3.4%	22 470 €/an	2 134 €/m ²
Laye	256	10 km ²	26 h/km ²	44.5%	4.7%	22 420 €/an	1 961 €/m ²
Saint-Bonnet-en-Champsaur (4 avis)	2 086	35 km ²	60 h/km ²	41.9%	3.2%	22 600 €/an	1 778 €/m ²
La Bâtie-Neuve (7 avis)	2 628	28 km ²	94 h/km ²	46.8%	3.3%	22 770 €/an	2 943 €/m ²
La Fare-en-Champsaur	482	10 km ²	48 h/km ²	32.4%	4.1%	20 290 €/an	1 518 €/m ²
Champoléon	144	98 km ²	1 h/km ²	42.4%	2.8%	19 900 €/an	1 053 €/m ²
La Bâtie-Vieille	340	9 km ²	38 h/km ²	42.6%	3.2%	26 630 €/an	2 298 €/m ²

bien-dans-ma-ville.fr



Vous aimez votre ville ? Notez-la !

Et faites-nous part de vos remarques constructives



Avec

BIEN dans ma **VILLE** 