



Version web

Ville de Chabestan

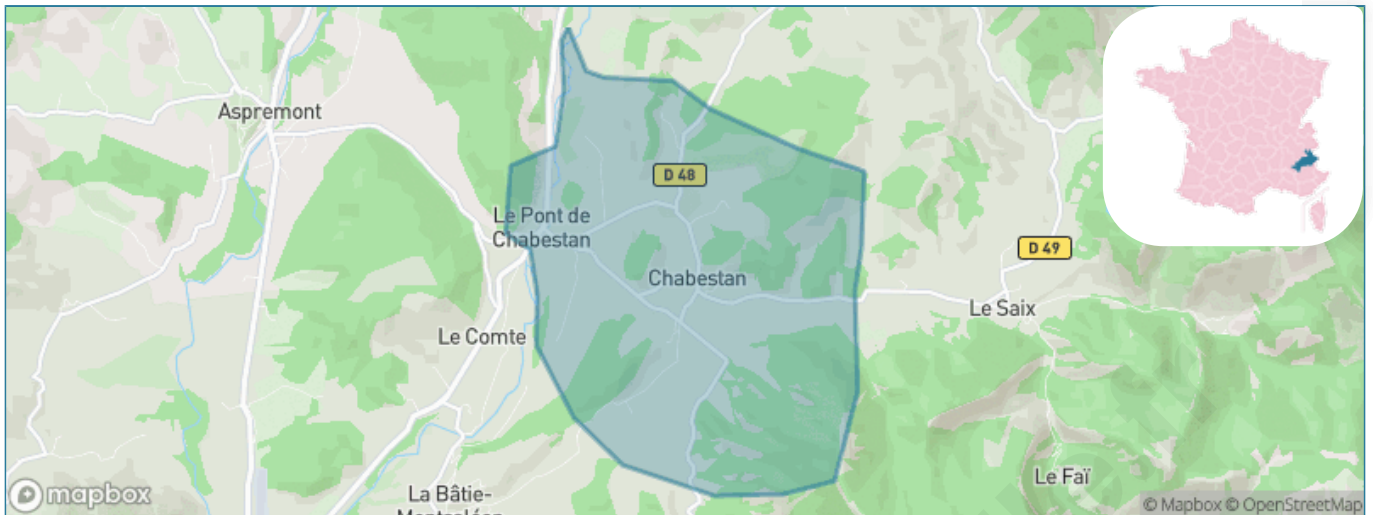
Présenté par

BIEN dans
ma **VILLE** 

Sommaire

Situation géographique	3
Statistiques sur la population	4
Evolution du nombre d'habitants	4
Tranche d'âge	5
<i>0-14 ans</i>	5
<i>15-29 ans</i>	5
<i>30-44 ans</i>	5
<i>45-59 ans</i>	5
<i>60-74 ans</i>	5
<i>75-89 ans</i>	5
<i>90 ans et +</i>	5
Activité professionnelle	5
<i>Agriculteurs</i>	5
<i>Artisans, Commerçants</i>	5
<i>Cadres et sup.</i>	5
<i>Professions intermédiaires</i>	5
<i>Employé</i>	5
<i>Ouvrier</i>	5
<i>Retraité</i>	5
<i>Autres</i>	5
Niveau de diplôme	6
<i>Sans diplôme ou CEP</i>	6
<i>Brevet, BEPC, DNB</i>	6
<i>CAP-BEP ou équivalent</i>	6
<i>BAC ou équivalent</i>	6
<i>BAC+2</i>	6
<i>BAC+3 ou +4</i>	6
<i>BAC+5 ou plus</i>	6
Composition des ménages	6
<i>Couple sans enfant</i>	6
<i>Couple avec enfant(s)</i>	6
<i>Famille monoparentale</i>	6
<i>Colocation / Autre</i>	6
<i>Personnes seules</i>	6
Profils électoraux	7
<i>Premier tour</i>	7
Sécurité	8
<i>Evolution du nombre d'infractions</i>	8
<i>Pour comparer</i>	9
Services à la population	10
<i>Commerce</i>	10
<i>Éducation</i>	10
<i>Villes autour de Chabestan</i>	11

Situation géographique



i Informations clés

- **Région** : Provence-Alpes-Côte d'Azur
- **Département** : Hautes-Alpes
- **Code postal** : 05400
- **Superficie** : 12 km²



Statistiques sur la population



Nombre d'habitants

173



Age moyen

46 ans



Pop active

40.5%



Taux chômage

5.3%



Pop densité

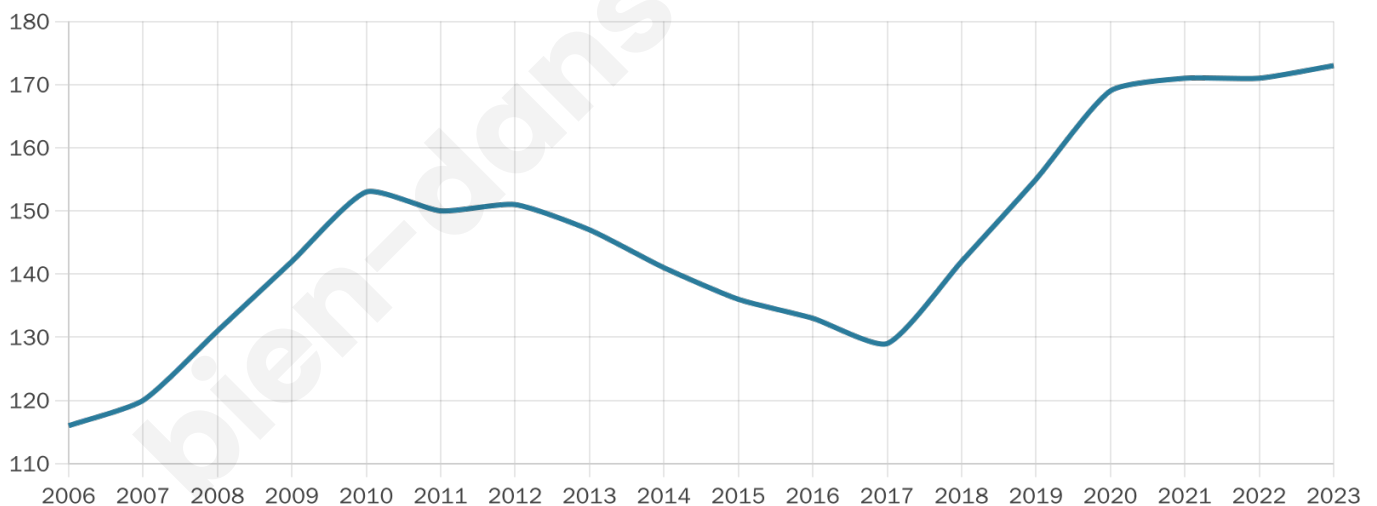
14 h/km²



Revenu moyen

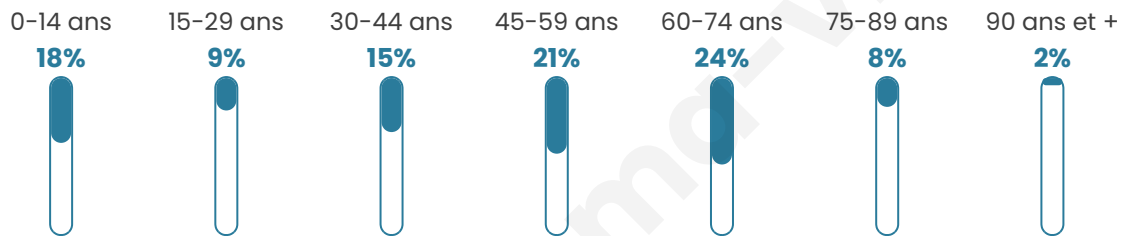
19 690 €/an

Evolution du nombre d'habitants

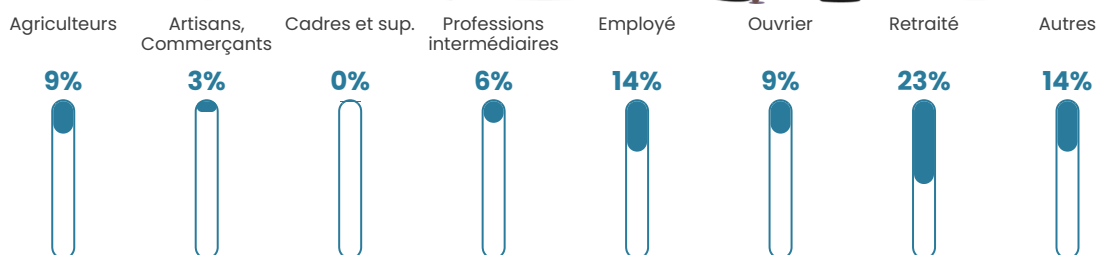


Sources : Institut national de la statistique et des études économiques (insee) selon Les dernières parutions officielles de 2024 portant sur les années 2020, 2021 et 2022.


Tranche d'âge




Activité professionnelle



Niveau de diplôme







Composition des ménages



Profils électoraux

Premier tour

	Marine LE PEN	27.43 %
	Emmanuel MACRON	21.24 %
	Jean-Luc MÉLENCHON	21.24 %
	Éric ZEMMOUR	7.08 %
	Yannick JADOT	6.19 %
	Jean LASSALLE	5.31 %
	Valérie PÉCRESE	4.42 %
	Nicolas DUPONT-AIGNAN	4.42 %
	Fabien ROUSSEL	1.77 %
	Anne HIDALGO	0.88 %
	Nathalie ARTHAUD	0.00 %
	Philippe POUTOU	0.00 %



126 inscrits

Participation : 89.68%

Votes blancs : 0.00%

Votes nuls : 0.00%

Second tour

	Emmanuel MACRON	53,13 %
	Marine LE PEN	46,88 %

126 inscrits

Participation : 85.71%

Votes blancs : 10.19%

Votes nuls : 0.93%

Sécurité



Agressions physiques / sexuelles

0



Cambriolages

0



Vols / dégradations

0



Stupéfiants

0

Evolution du nombre d'infractions



Pour comparer

(en proportion du nombre d'habitants)



Sources : Bases statistiques communale, départementale et régionale de la délinquance enregistrée par la police et la gendarmerie nationales selon les dernières parutions officielles de 2025 portant sur l'année 2024 ([data.gouv](https://data.gouv.fr)).

Agressions physiques / sexuelles : Violences sexuelles, coups et blessures volontaires intrafamiliaux, coups et blessures volontaires, autres coups, blessures volontaires et vols violents sans arme.

Cambriolages : Cambriolages de logements.

Vols : Vols avec armes, vols d'accessoires sur véhicules, vols dans les véhicules, vols de véhicules, vols sans violence contre des personnes, destructions, dégradations volontaires et escroqueries.

Stupéfiants : Trafic de stupéfiants dont (AFD) et usage de stupéfiants.

Services à la population



Commerce

Hypermarché	X Gap 27km
Supermarché	X Veynes 8km
Superette	X Aspremont 4km
Boulangerie	X Aspremont 4km
Boucherie	1
Restaurant	X Le Saix 3km
Garage	X Aspremont 5km
Station-service	X Veynes 6km
Banque	X Veynes 6km
La poste	X Veynes 7km
Coiffeur	X Aspres-sur-Buëch 5km
Tabac	X Aspres-sur-Buëch 5km
Bars / discothèque	X Veynes 6km
Bibliothèque	X Gap 27km
Cinéma	X Montmaur 12km
Vétérinaire	X Veynes 6km



Santé

Pharmacie	X Aspres-sur-Buëch 5km
Hôpital	X Laragne-Montéglin 18km
Laboratoire d'analyses médicales	X Veynes 5km
Etablissement pour handicapé	X Sigoyer 15km
EHPA	X Veynes 6km
Médecin	X Aspres-sur-Buëch 5km
Dentiste	X Veynes 6km
Chirurgien	X Gap 25km
Dermatologue	X Tallard 22km
Anesthésiste	X Gap 25km
Gastro-entérologue	X Gap 25km
Gynécologue	X Nyons 53km
Cancérologue	X Manosque 72km
Neurologue	X Gap 25km
Ophthalmologue	X La Saulce 19km
ORL	X Gap 25km
Cardiologue	X Tallard 22km
Pédiatre	X Nyons 54km
Pneumologue	X Oraison 64km
Psychologue	X Gap 24km
Radiologue	X Gap 25km
Rhumatologue	X Gap 23km
Sage-femme	X Veynes 6km



Éducation

Crèche	X Serres 8km
Ecole maternelle Public	X Gap 23km
Ecole maternelle Privé	X Vaison-la-Romaine 62km
Ecole primaire Public	X Aspres-sur-Buëch 5km
Ecole primaire Privé	X Gap 21km
Collège Public	X Veynes 6km
Collège Privé	X Gap 25km
Lycée Public	X Veynes 6km
Lycée Privé	X Gap 25km

Sources : Base Sirene des entreprises et de leurs établissements selon les dernières parutions officielles de 2025 portant sur l'année 2024 ([data.gouv](#)). Liste, localisation et tarifs des professionnels de santé selon les dernières parutions officielles de 2025 portant sur l'année 2024 ([opendatasoft](#)) et FINISS Extraction du Fichier des établissements selon les dernières parutions officielles de 2025 portant sur l'année 2024 ([data.gouv](#)). Adresse et géolocalisation des établissements d'enseignement du premier et second degrés selon les dernières parutions officielles de 2025 portant sur l'année 2024 ([data.education.gouv](#))

Villes autour de Chabestan

Ville	Habitants	Superficie	Pop densité	Pop active	Taux chômage	Revenu moyen	Prix immobilier
Oze	103	12 km ²	9 h/km ²	38.8%	4.9%	NC	1 896 €/m ²
Le Saix (1 avis)	126	22 km ²	6 h/km ²	41.3%	8.7%	23 640 €/an	2 118 €/m ²
Aspremont	364	18 km ²	20 h/km ²	36.3%	6.3%	19 360 €/an	1 167 €/m ²
La Bâtie-Montsaléon	304	15 km ²	20 h/km ²	38.2%	6.3%	20 580 €/an	1 500 €/m ²
Aspres-sur-Buëch (2 avis)	828	42 km ²	20 h/km ²	35.9%	4%	19 880 €/an	1 455 €/m ²
Saint-Auban-d'Oze	75	13 km ²	6 h/km ²	44%	5.3%	NC	NC
Veynes (1 avis)	3 214	42 km ²	77 h/km ²	37.5%	5%	20 310 €/an	1 511 €/m ²
Savournon	242	39 km ²	6 h/km ²	45.5%	6.6%	21 180 €/an	2 253 €/m ²
Sigottier	82	25 km ²	3 h/km ²	41.5%	1.2%	NC	2 276 €/m ²
Saint-Pierre-d'Argençon	150	18 km ²	8 h/km ²	44%	4%	21 750 €/an	1 542 €/m ²
Châteauneuf-d'Oze	30	26 km ²	1 h/km ²	50%	0%	NC	2 039 €/m ²
Le Bersac	146	8 km ²	18 h/km ²	37%	7.5%	20 980 €/an	1 603 €/m ²
Serres	1 298	18 km ²	72 h/km ²	41.1%	5.2%	20 340 €/an	1 567 €/m ²
Furmeyer	169	14 km ²	12 h/km ²	45%	4.1%	23 480 €/an	2 002 €/m ²
Esparron	53	24 km ²	2 h/km ²	37.7%	9.4%	NC	1 096 €/m ²

bien-dans-ma-ville.fr



Vous aimez votre ville ? Notez-la !

Et faites-nous part de vos remarques constructives



Avec

BIEN dans ma **VILLE** 