



Version web

# Ville de Cézens

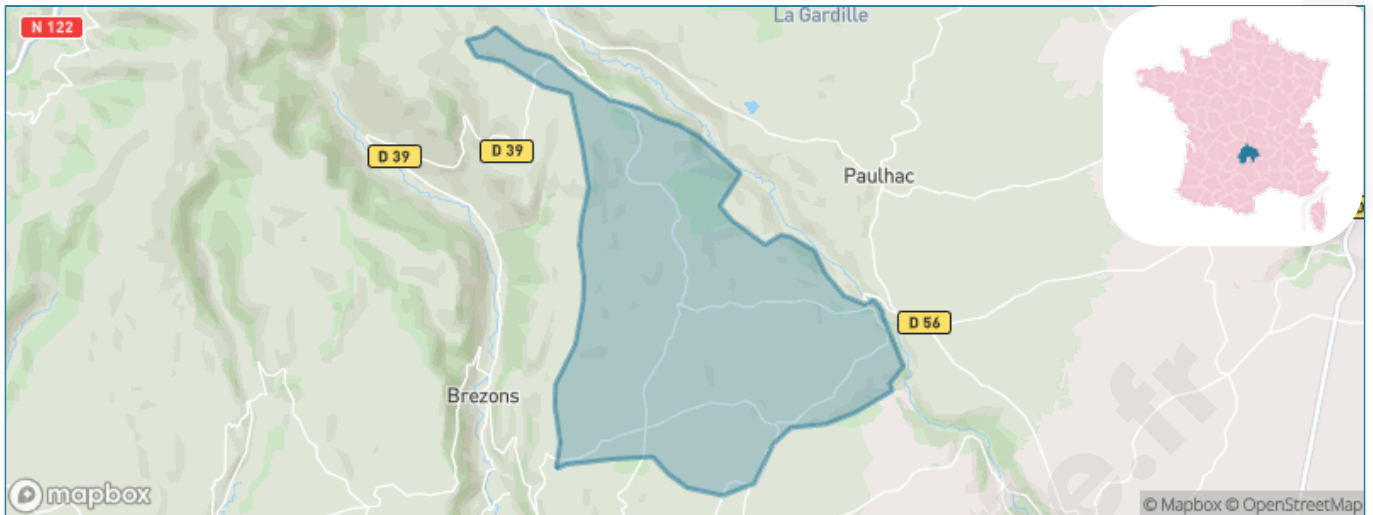
Présenté par

**BIEN** dans  
ma **VILLE** 

# Sommaire

Situation géographique .....	3
Statistiques sur la population .....	4
Evolution du nombre d'habitants .....	4
Tranche d'âge .....	5
0-14 ans .....	5
15-29 ans .....	5
30-44 ans .....	5
45-59 ans .....	5
60-74 ans .....	5
75-89 ans .....	5
90 ans et + .....	5
Activité professionnelle .....	5
Agriculteurs .....	5
Artisans, Commerçants .....	5
Cadres et sup. ....	5
Professions intermédiaires .....	5
Employé .....	5
Ouvrier .....	5
Retraité .....	5
Autres .....	5
Niveau de diplôme .....	6
Sans diplôme ou CEP .....	6
Brevet, BEPC, DNB .....	6
CAP-BEP ou équivalent .....	6
BAC ou équivalent .....	6
BAC+2 .....	6
BAC+3 ou +4 .....	6
BAC+5 ou plus .....	6
Composition des ménages .....	6
Couple sans enfant .....	6
Couple avec enfant(s) .....	6
Famille monoparentale .....	6
Colocation / Autre .....	6
Personnes seules .....	6
Profils électoraux .....	7
Premier tour .....	7
Sécurité .....	9
Evolution du nombre d'infractions .....	9
Pour comparer .....	10
Services à la population .....	11
Commerce .....	11
Éducation .....	11
Villes autour de Cézens .....	12

# Situation géographique



## i Informations clés

- **Région** : Auvergne-Rhône-Alpes
- **Département** : Cantal
- **Code postal** : 15230
- **Superficie** : 31 km<sup>2</sup>



La Région  
Auvergne-Rhône-Alpes

**cantal**  
LE DÉPARTEMENT

# Statistiques sur la population



Nombre d'habitants

**218**



Age moyen

**49 ans**



Pop active

**48.2%**



Taux chômage

**2.6%**



Pop densité

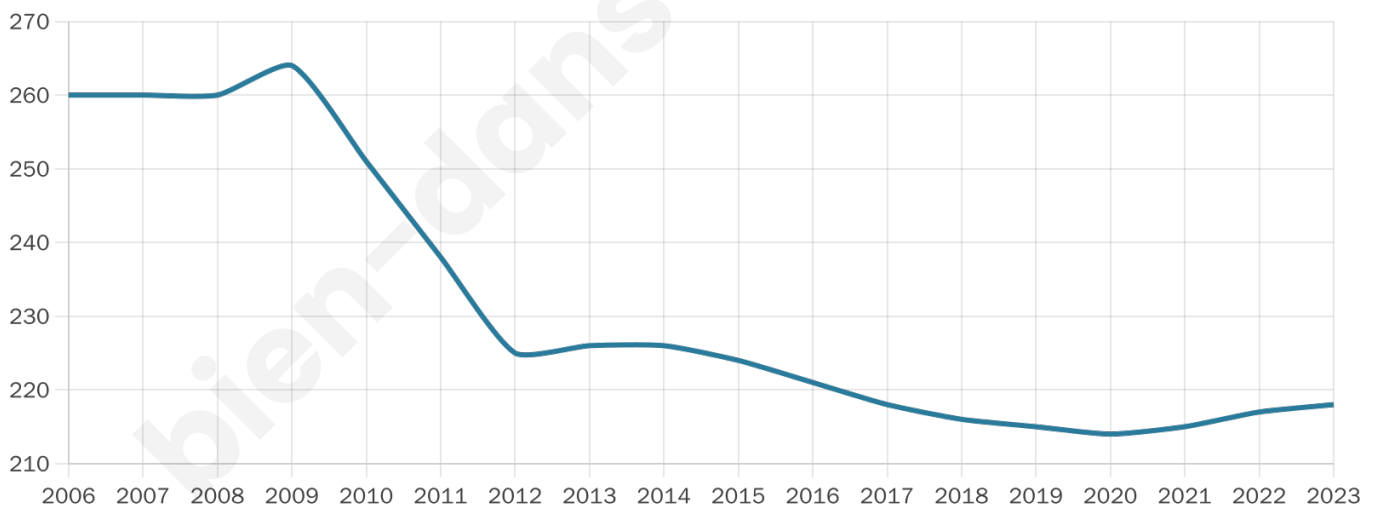
**7 h/km<sup>2</sup>**



Revenu moyen

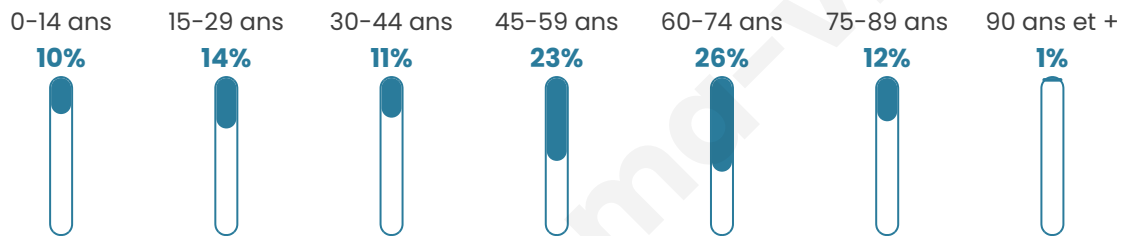
**20 650 €/an**

## Evolution du nombre d'habitants

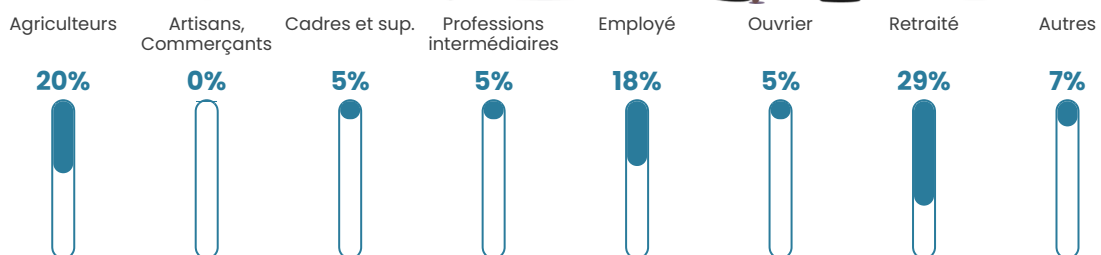


Sources : Institut national de la statistique et des études économiques (insee) selon Les dernières parutions officielles de 2024 portant sur les années 2020, 2021 et 2022.

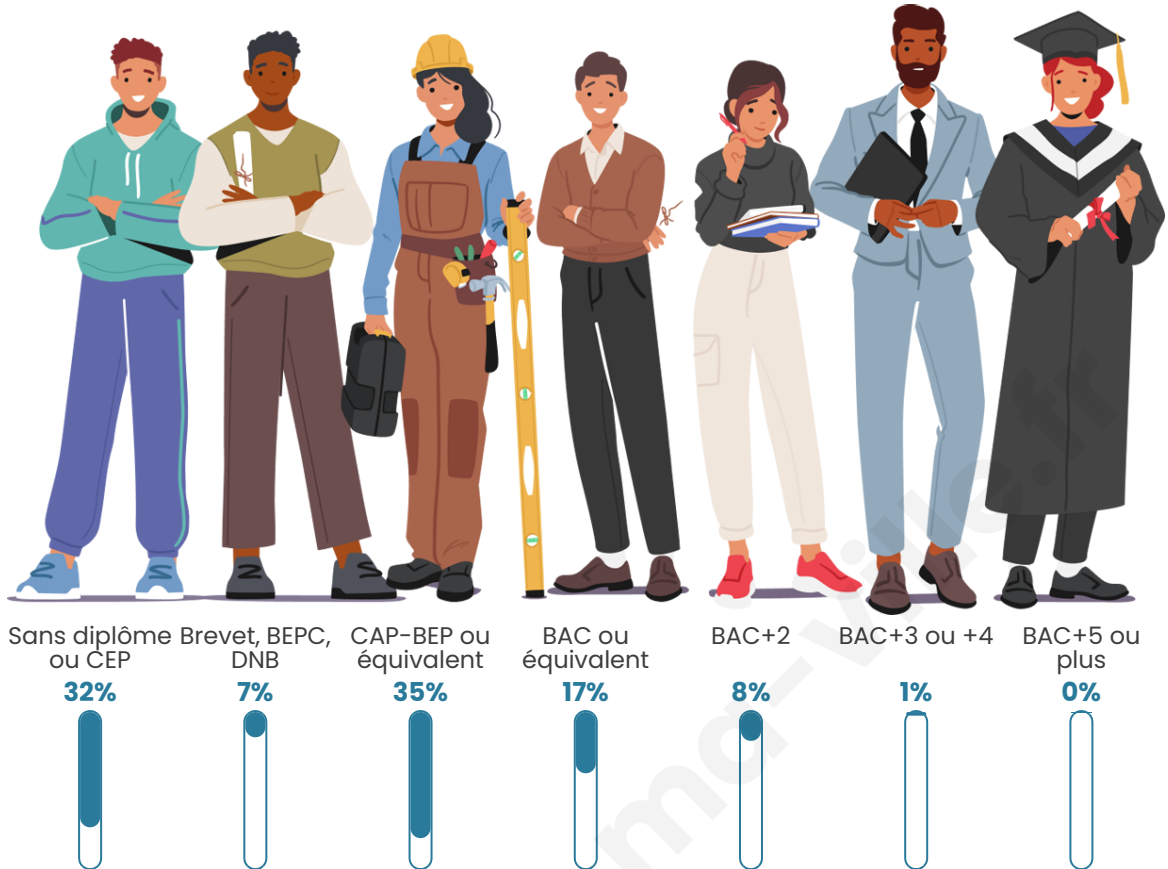
## Tranche d'âge




## Activité professionnelle



## Niveau de diplôme





## Composition des ménages





## Profils électoraux

### Premier tour

	Marine LE PEN	25.86 %
	Emmanuel MACRON	20.11 %
	Jean LASSALLE	18.97 %
	Valérie PÉCRESSÉ	13.79 %
	Jean-Luc MÉLENCHON	8.05 %
	Éric ZEMMOUR	4.60 %
	Anne HIDALGO	4.02 %
	Nicolas DUPONT-AIGNAN	3.45 %
	Yannick JADOT	0.57 %
	Philippe POUTOU	0.57 %
	Nathalie ARTHAUD	0.00 %
	Fabien ROUSSEL	0.00 %

**223 inscrits**

Participation : 78.03%  
Votes blancs : 0.00%  
Votes nuls : 0.00%

## Second tour



Emmanuel  
MACRON

49,72 %



Marine LE PEN

50,28 %

### 223 inscrits

Participation : 85.2%  
Votes blancs : 4.21%  
Votes nuls : 1.58%

bien-dans-ma-ville.fr

# Sécurité



Agressions physiques / sexuelles

0



Cambriolages

0



Vols / dégradations

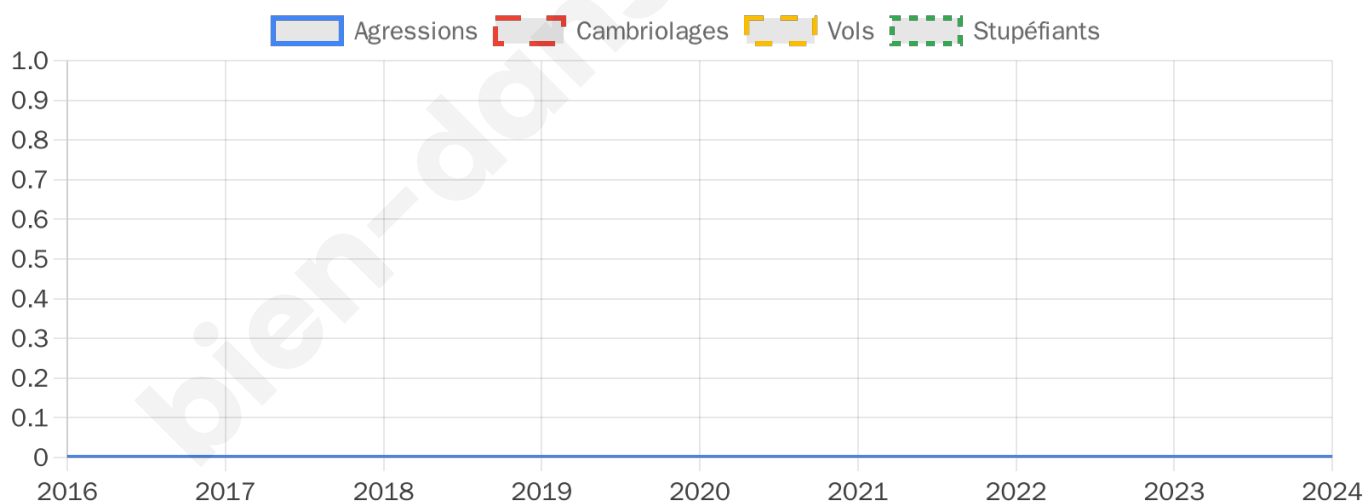
0



Stupéfiants

0

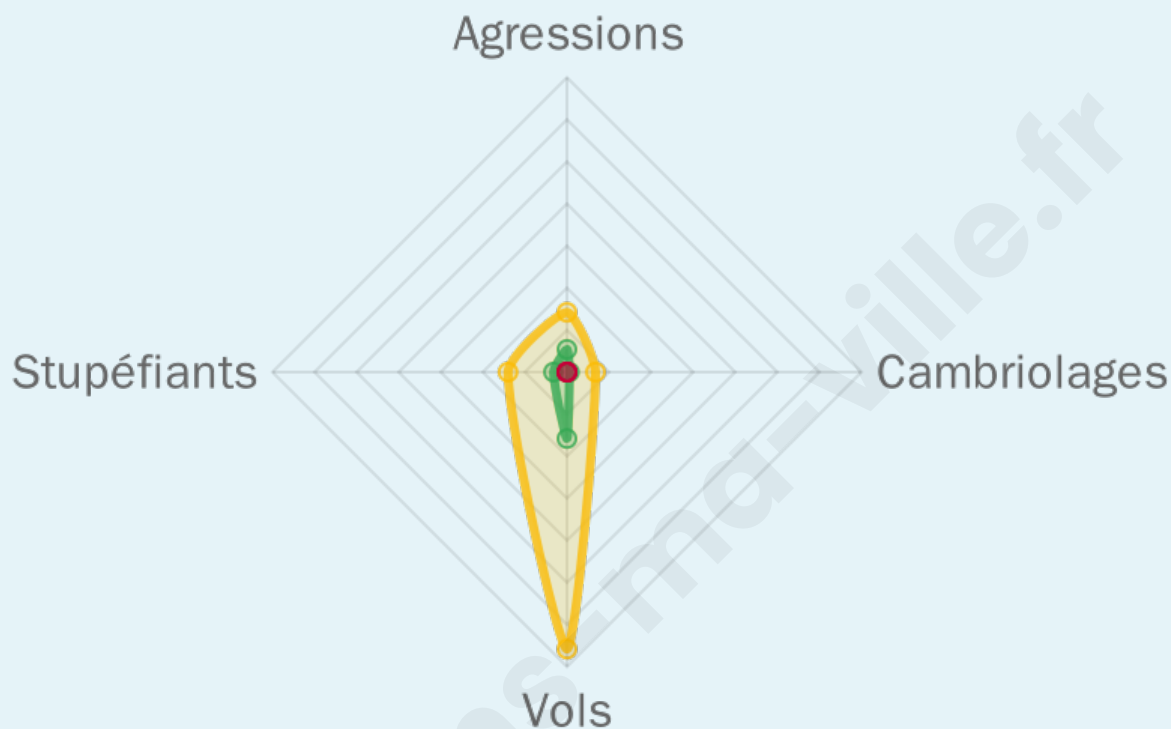
## Evolution du nombre d'infractions



## Pour comparer

(en proportion du nombre d'habitants)

■ Ville ■ Département ■ Région



Sources : Bases statistiques communale, départementale et régionale de la délinquance enregistrée par la police et la gendarmerie nationales selon les dernières parutions officielles de 2025 portant sur l'année 2024 ([data.gouv](https://data.gouv.fr)).

Agressions physiques / sexuelles : Violences sexuelles, coups et blessures volontaires intrafamiliaux, coups et blessures volontaires, autres coups, blessures volontaires et vols violents sans arme.

Cambriolages : Cambriolages de logements.

Vols : Vols avec armes, vols d'accessoires sur véhicules, vols dans les véhicules, vols de véhicules, vols sans violence contre des personnes, destructions, dégradations volontaires et escroqueries.

Stupéfiants : Trafic de stupéfiants dont (AFD) et usage de stupéfiants.

# Services à la population



## Commerce

Hypermarché	X <a href="#">Amiens</a> 13km
Supermarché	X <a href="#">Pierrefort</a> 7km
Superette	X <a href="#">Valuéjols</a> 9km
Boulangerie	X <a href="#">Pierrefort</a> 7km
Boucherie	X <a href="#">Pierrefort</a> 7km
Restaurant	1
Garage	X <a href="#">Paulhac</a> 4km
Station-service	X <a href="#">Pierrefort</a> 8km
Banque	X <a href="#">Pierrefort</a> 7km
La poste	X <a href="#">Saint-Flour</a> 18km
Coiffeur	X <a href="#">Pierrefort</a> 7km
Tabac	X <a href="#">Thérondels</a> 13km
Bars / discothèque	X <a href="#">Pierrefort</a> 7km
Bibliothèque	X <a href="#">Saint-Flour</a> 19km
Cinéma	X <a href="#">Saint-Flour</a> 19km
Vétérinaire	X <a href="#">Pierrefort</a> 7km



## Santé

Pharmacie	X <a href="#">Pierrefort</a> 7km
Hôpital	X <a href="#">Murat</a> 14km
Laboratoire d'analyses médicales	X <a href="#">Murat</a> 14km
Etablissement pour handicapé	X <a href="#">Pierrefort</a> 7km
EHPA	X <a href="#">Pierrefort</a> 7km
Médecin	X <a href="#">Pierrefort</a> 7km
Dentiste	X <a href="#">Murat</a> 14km
Chirurgien	X <a href="#">Thiézac</a> 16km
Dermatologue	X <a href="#">Aurillac</a> 34km
Anesthésiste	X <a href="#">Aurillac</a> 34km
Gastro-entérologue	X <a href="#">Aurillac</a> 36km
Gynécologue	X <a href="#">Saint-Flour</a> 18km
Cancérologue	X <a href="#">Aurillac</a> 36km
Neurologue	X <a href="#">Rodez</a> 74km
Ophtalmologue	X <a href="#">Ferrières-Saint-Mary</a> 27km
ORL	X <a href="#">Vic-sur-Cère</a> 19km
Cardiologue	X <a href="#">Saint-Jacques-des-Blats</a> 15km
Pédiatre	X <a href="#">Saint-Flour</a> 18km
Pneumologue	X <a href="#">Riom-ès-Montagnes</a> 37km
Psychologue	X <a href="#">Aurillac</a> 34km
Radiologue	X <a href="#">Aurillac</a> 34km
Rhumatologue	X <a href="#">Chaudes-Aigues</a> 18km
Sage-femme	X <a href="#">Murat</a> 14km



## Éducation

Crèche	X <a href="#">Pierrefort</a> 7km
Ecole maternelle Public	X <a href="#">Villedieu</a> 14km
Ecole maternelle Privé	X <a href="#">Espalion</a> 52km
Ecole primaire Public	X <a href="#">Paulhac</a> 4km
Ecole primaire Privé	X <a href="#">Murat</a> 14km
Collège Public	X <a href="#">Pierrefort</a> 7km
Collège Privé	X <a href="#">Neussargues en Pinatelle</a> 18km
Lycée Public	X <a href="#">Murat</a> 14km
Lycée Privé	X <a href="#">Saint-Flour</a> 18km

Sources : Base Sirene des entreprises et de leurs établissements selon les dernières parutions officielles de 2025 portant sur l'année 2024 ([data.gouv](#)). Liste, localisation et tarifs des professionnels de santé selon les dernières parutions officielles de 2025 portant sur l'année 2024 ([opendatasoft](#)) et FINISS Extraction du Fichier des établissements selon les dernières parutions officielles de 2025 portant sur l'année 2024 ([data.gouv](#)). Adresse et géolocalisation des établissements d'enseignement du premier et second degrés selon les dernières parutions officielles de 2025 portant sur l'année 2024 ([data.education.gouv](#))

## Villes autour de Cézens

Ville	Habitants	Superficie	Pop densité	Pop active	Taux chômage	Revenu moyen	Prix immobilier
Paulhac (1 avis)	431	46 km <sup>2</sup>	9 h/km <sup>2</sup>	45.2%	2.3%	20 160 €/an	834 €/m <sup>2</sup>
Brezons	177	43 km <sup>2</sup>	4 h/km <sup>2</sup>	37.3%	2.8%	19 200 €/an	NC
Cussac	117	13 km <sup>2</sup>	9 h/km <sup>2</sup>	45.3%	1.7%	19 630 €/an	816 €/m <sup>2</sup>
Gourdièges	70	8 km <sup>2</sup>	9 h/km <sup>2</sup>	48.6%	0%	NC	716 €/m <sup>2</sup>
Pierrefort (1 avis)	868	24 km <sup>2</sup>	36 h/km <sup>2</sup>	42.9%	2.4%	21 840 €/an	827 €/m <sup>2</sup>
Saint-Martin-sous-Vigouroux	217	19 km <sup>2</sup>	11 h/km <sup>2</sup>	40.1%	1.8%	19 870 €/an	946 €/m <sup>2</sup>
Narnhac	69	10 km <sup>2</sup>	7 h/km <sup>2</sup>	33.3%	2.9%	NC	771 €/m <sup>2</sup>
Valuéjols (2 avis)	580	38 km <sup>2</sup>	15 h/km <sup>2</sup>	48.4%	2.1%	21 930 €/an	1 106 €/m <sup>2</sup>
Malbo	90	29 km <sup>2</sup>	3 h/km <sup>2</sup>	41.1%	3.3%	15 070 €/an	1 162 €/m <sup>2</sup>
Neuvéglise-sur-Truyère	1 677	125 km <sup>2</sup>	13 h/km <sup>2</sup>	46.3%	1.4%	21 360 €/an	1 103 €/m <sup>2</sup>
Tanavelle	217	13 km <sup>2</sup>	17 h/km <sup>2</sup>	45.2%	1.8%	21 880 €/an	840 €/m <sup>2</sup>
Laveissenet	137	10 km <sup>2</sup>	14 h/km <sup>2</sup>	40.9%	1.5%	21 210 €/an	NC
Les Ternes	567	19 km <sup>2</sup>	30 h/km <sup>2</sup>	51.1%	3.4%	21 030 €/an	974 €/m <sup>2</sup>
Lacapelle-Barrès	57	6 km <sup>2</sup>	10 h/km <sup>2</sup>	36.8%	0%	NC	NC
Ussel	453	10 km <sup>2</sup>	45 h/km <sup>2</sup>	52.3%	1.1%	22 850 €/an	900 €/m <sup>2</sup>

bien-dans-ma-ville.fr



# Vous aimez votre ville ? Notez-la !

Et faites-nous part de vos remarques constructives



Avec

**BIEN** dans ma **VILLE** 