



Version web

# Ville de Cézac

Présenté par

**BIEN** dans  
ma **VILLE** 

# Sommaire

Situation géographique .....	3
Statistiques sur la population .....	4
Evolution du nombre d'habitants .....	4
Tranche d'âge .....	5
0-14 ans .....	5
15-29 ans .....	5
30-44 ans .....	5
45-59 ans .....	5
60-74 ans .....	5
75-89 ans .....	5
90 ans et + .....	5
Activité professionnelle .....	5
Agriculteurs .....	5
Artisans, Commerçants .....	5
Cadres et sup. ....	5
Professions intermédiaires .....	5
Employé .....	5
Ouvrier .....	5
Retraité .....	5
Autres .....	5
Niveau de diplôme .....	6
Sans diplôme ou CEP .....	6
Brevet, BEPC, DNB .....	6
CAP-BEP ou équivalent .....	6
BAC ou équivalent .....	6
BAC+2 .....	6
BAC+3 ou +4 .....	6
BAC+5 ou plus .....	6
Composition des ménages .....	6
Couple sans enfant .....	6
Couple avec enfant(s) .....	6
Famille monoparentale .....	6
Colocation / Autre .....	6
Personnes seules .....	6
Profils électoraux .....	7
Premier tour .....	7
Sécurité .....	8
Evolution du nombre d'infractions .....	8
Pour comparer .....	9
Services à la population .....	10
Commerce .....	10
Éducation .....	10
Villes autour de Cézac .....	11
Avis sur la ville de Cézac .....	12
Moyenne par critère .....	12
Villes autour de Cézac .....	12
Répartition des avis par note .....	12
Répartition des avis par note .....	12

# Situation géographique



## i Informations clés

- **Région** : Nouvelle-Aquitaine
- **Département** : Gironde
- **Code postal** : 33620
- **Superficie** : 19 km<sup>2</sup>



# Statistiques sur la population



Nombre d'habitants

**2 727**



Age moyen

**37 ans**



Pop active

**49.1%**



Taux chômage

**9.2%**



Pop densité

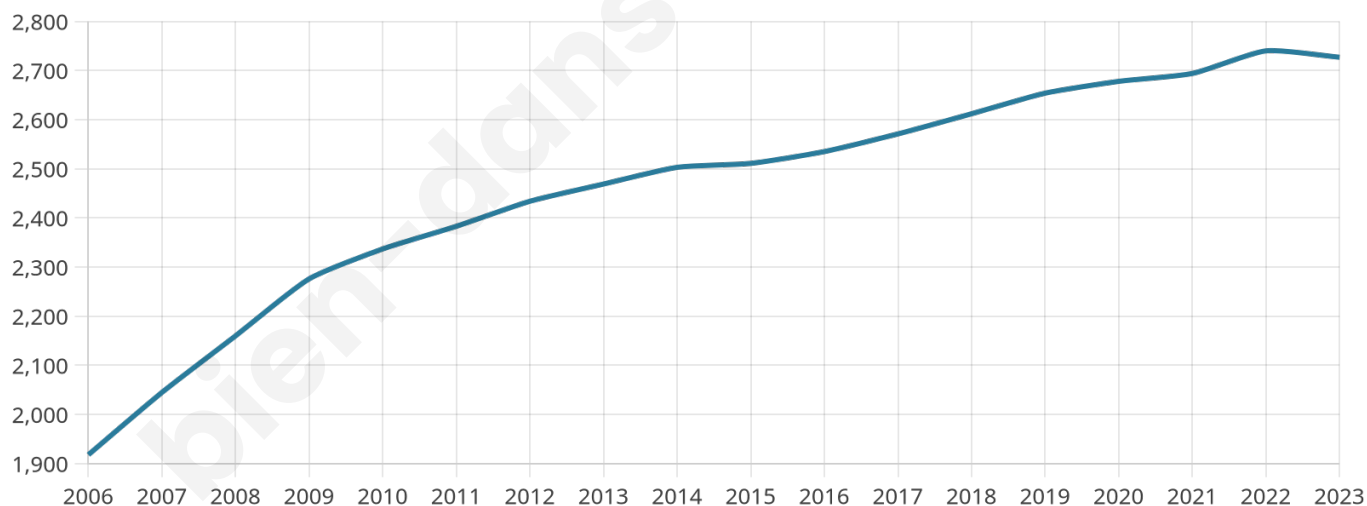
**144 h/km<sup>2</sup>**



Revenu moyen

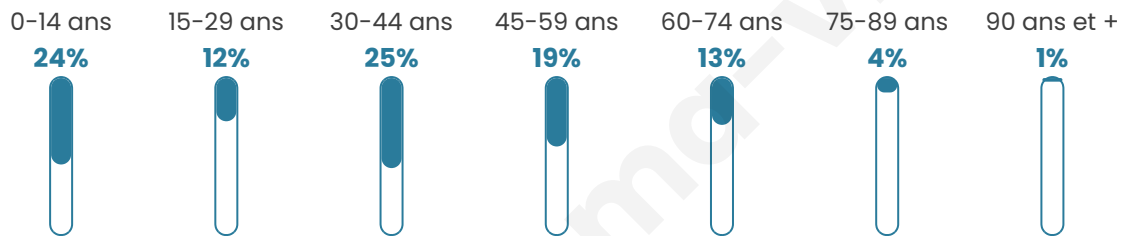
**22 510 €/an**

## Evolution du nombre d'habitants

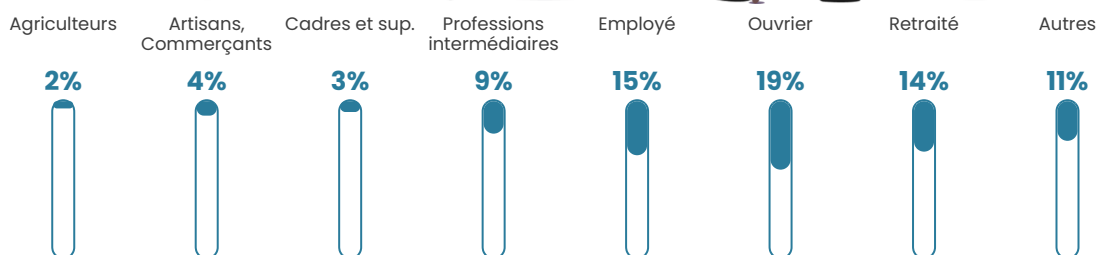


Sources : Institut national de la statistique et des études économiques (insee) selon Les dernières parutions officielles de 2024 portant sur les années 2020, 2021 et 2022.


## Tranche d'âge




## Activité professionnelle



## Niveau de diplôme















## Composition des ménages



# Profils électoraux

## Premier tour

	Marine LE PEN	38.06 %
	Emmanuel MACRON	19.22 %
	Jean-Luc MÉLENCHON	18.40 %
	Jean LASSALLE	5.17 %
	Éric ZEMMOUR	4.88 %
	Yannick JADOT	3.40 %
	Nicolas DUPONT-AIGNAN	2.73 %
	Valérie PÉCRESSE	2.44 %
	Anne HIDALGO	1.85 %
	Philippe POUTOU	1.85 %
	Fabien ROUSSEL	1.33 %
	Nathalie ARTHAUD	0.67 %



### 1 691 inscrits

Participation : 81.55%

Votes blancs : 1.52%

Votes nuls : 0.36%

## Second tour

	Emmanuel MACRON	39,64 %
	Marine LE PEN	60,36 %

### 1 692 inscrits

Participation : 78.78%

Votes blancs : 7.58%

Votes nuls : 1.58%

# Sécurité



Agressions physiques / sexuelles

**0**



Cambriolages

**17**



Vols / dégradations

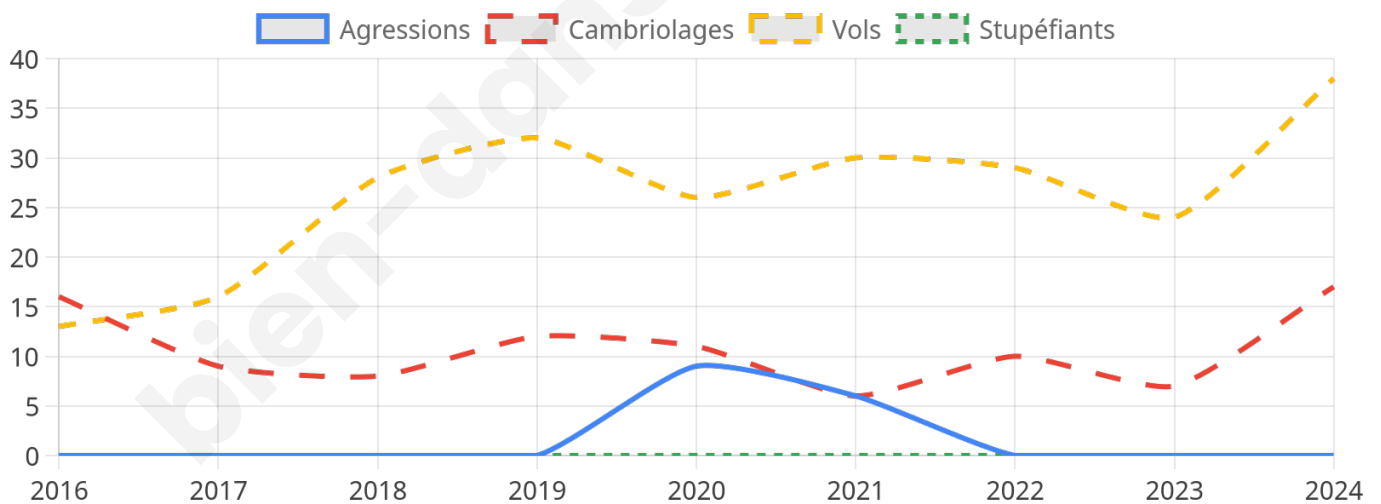
**38**



Stupéfiants

**0**

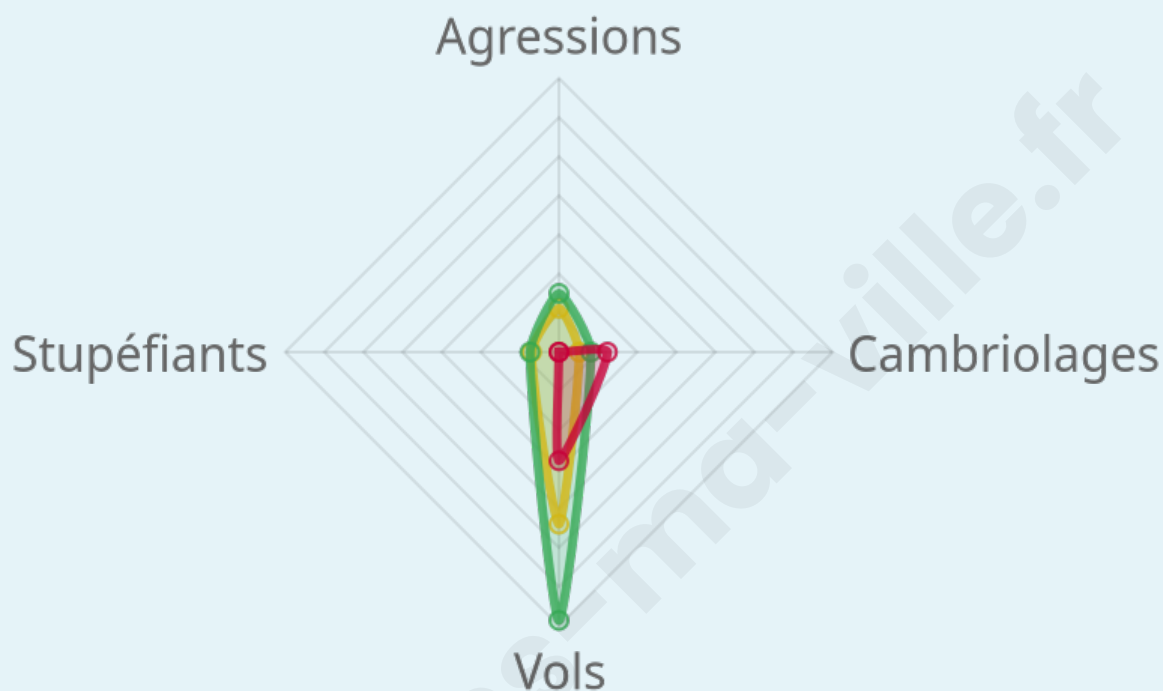
## Evolution du nombre d'infractions



## Pour comparer

(en proportion du nombre d'habitants)

■ Ville ■ Département ■ Région



Sources : Bases statistiques communale, départementale et régionale de la délinquance enregistrée par la police et la gendarmerie nationales selon les dernières parutions officielles de 2025 portant sur l'année 2024 ([data.gouv](https://data.gouv.fr)).

Agressions physiques / sexuelles : Violences sexuelles, coups et blessures volontaires intrafamiliaux, coups et blessures volontaires, autres coups, blessures volontaires et vols violents sans arme.

Cambriolages : Cambriolages de logements.

Vols : Vols avec armes, vols d'accessoires sur véhicules, vols dans les véhicules, vols de véhicules, vols sans violence contre des personnes, destructions, dégradations volontaires et escroqueries.

Stupéfiants : Trafic de stupéfiants dont (AFD) et usage de stupéfiants.

# Services à la population



## Commerce

Hypermarché	X <a href="#">Cavignac</a> 2km
Supermarché	X <a href="#">Cavignac</a> 2km
Superette	X <a href="#">Cavignac</a> 2km
Boulangerie	X <a href="#">Cavignac</a> 2km
Boucherie	X <a href="#">Cavignac</a> 2km
Restaurant	X <a href="#">Cavignac</a> 2km
Garage	<b>6</b>
Station-service	X <a href="#">Cavignac</a> 3km
Banque	X <a href="#">Cavignac</a> 2km
La poste	<b>3</b>
Coiffeur	<b>4</b>
Tabac	X <a href="#">Laruscade</a> 6km
Bars / discothèque	X <a href="#">Cavignac</a> 2km
Bibliothèque	X <a href="#">Prignac-et-Marcamps</a> 10km
Cinéma	X <a href="#">Saint-André-de-Cubzac</a> 10km
Vétérinaire	X <a href="#">Cavignac</a> 2km



## Santé

Pharmacie	<b>1</b>
Hôpital	X <a href="#">Saint-Girons-d'Aiguevives</a> 11km
Laboratoire d'analyses médicales	X <a href="#">Cavignac</a> 2km
Etablissement pour handicapé	X <a href="#">Ambarès-et-Lagrave</a> 18km
EHPA	X <a href="#">Saint-Savin</a> 5km
Médecin	X <a href="#">Saint-Mariens</a> 2km
Dentiste	<b>1</b>
Chirurgien	X <a href="#">Plassac</a> 18km
Dermatologue	X <a href="#">Saint-André-de-Cubzac</a> 12km
Anesthésiste	X <a href="#">Saint-André-de-Cubzac</a> 11km
Gastro-entérologue	X <a href="#">Saint-André-de-Cubzac</a> 12km
Gynécologue	X <a href="#">Saint-André-de-Cubzac</a> 12km
Cancérologue	X <a href="#">Bordeaux</a> 29km
Neurologue	X <a href="#">Ambarès-et-Lagrave</a> 19km
Ophthalmologue	X <a href="#">Saint-Savin</a> 5km
ORL	X <a href="#">Saint-André-de-Cubzac</a> 12km
Cardiologue	X <a href="#">Saint-Christoly-de-Blaye</a> 8km
Pédiatre	X <a href="#">Saint-André-de-Cubzac</a> 12km
Pneumologue	X <a href="#">Libourne</a> 25km
Psychologue	X <a href="#">Saint-André-de-Cubzac</a> 12km
Radiologue	X <a href="#">Saint-André-de-Cubzac</a> 12km
Rhumatologue	X <a href="#">Étauliers</a> 18km
Sage-femme	X <a href="#">Saint-Yzan-de-Soudiac</a> 5km



## Éducation

Crèche	<b>1</b>
Ecole maternelle Public	X <a href="#">Saint-Savin</a> 5km
Ecole maternelle Privé	X <a href="#">Bordeaux</a> 30km
Ecole primaire Public	<b>1</b>
Ecole primaire Privé	X <a href="#">Gauriaquet</a> 5km
Collège Public	X <a href="#">Saint-Yzan-de-Soudiac</a> 4km
Collège Privé	X <a href="#">Saint-André-de-Cubzac</a> 13km
Lycée Public	X <a href="#">Saint-André-de-Cubzac</a> 12km
Lycée Privé	X <a href="#">Saint-André-de-Cubzac</a> 13km

Sources : Base Sirene des entreprises et de leurs établissements selon les dernières parutions officielles de 2025 portant sur l'année 2024 ([data.gouv](#)). Liste, localisation et tarifs des professionnels de santé selon les dernières parutions officielles de 2025 portant sur l'année 2024 ([opendatasoft](#)) et FINISS Extraction du Fichier des établissements selon les dernières parutions officielles de 2025 portant sur l'année 2024 ([data.gouv](#)). Adresse et géolocalisation des établissements d'enseignement du premier et second degrés selon les dernières parutions officielles de 2025 portant sur l'année 2024 ([data.education.gouv](#))

## Villes autour de Cézac

Ville	Habitants	Superficie	Pop densité	Pop active	Taux chômage	Revenu moyen	Prix immobilier
Saint-Mariens (3 avis)	1 639	12 km <sup>2</sup>	137 h/km <sup>2</sup>	46.4%	4.7%	21 340 €/an	1 565 €/m <sup>2</sup>
Cavignac (1 avis)	2 372	6 km <sup>2</sup>	395 h/km <sup>2</sup>	47.4%	6.7%	21 270 €/an	1 685 €/m <sup>2</sup>
Cubnezais (2 avis)	1 915	10 km <sup>2</sup>	192 h/km <sup>2</sup>	50.6%	4.7%	22 480 €/an	1 858 €/m <sup>2</sup>
Civrac-de-Blaye	795	13 km <sup>2</sup>	61 h/km <sup>2</sup>	52.3%	3.9%	21 370 €/an	1 415 €/m <sup>2</sup>
Saint-Yzan-de-Soudiac (1 avis)	2 586	11 km <sup>2</sup>	235 h/km <sup>2</sup>	48.5%	6.5%	20 730 €/an	1 589 €/m <sup>2</sup>
Marsas	1 247	8 km <sup>2</sup>	156 h/km <sup>2</sup>	49.6%	5.4%	22 670 €/an	1 811 €/m <sup>2</sup>
Saint-Savin (4 avis)	3 582	33 km <sup>2</sup>	109 h/km <sup>2</sup>	42%	5.2%	21 900 €/an	1 449 €/m <sup>2</sup>
Pugnac (1 avis)	2 453	13 km <sup>2</sup>	189 h/km <sup>2</sup>	46.1%	4.6%	22 370 €/an	1 997 €/m <sup>2</sup>
Saint-Christoly-de-Blaye (1 avis)	1 879	28 km <sup>2</sup>	67 h/km <sup>2</sup>	44.3%	5.1%	20 880 €/an	1 415 €/m <sup>2</sup>
Saint-Vivien-de-Blaye	358	5 km <sup>2</sup>	72 h/km <sup>2</sup>	51.4%	2.2%	23 900 €/an	1 231 €/m <sup>2</sup>
Laruscade	2 811	46 km <sup>2</sup>	61 h/km <sup>2</sup>	51.1%	5.2%	21 290 €/an	1 633 €/m <sup>2</sup>
Marcenais	863	9 km <sup>2</sup>	96 h/km <sup>2</sup>	51%	6.1%	22 990 €/an	2 184 €/m <sup>2</sup>
Gauriaguet (1 avis)	1 599	5 km <sup>2</sup>	320 h/km <sup>2</sup>	46%	3.6%	22 700 €/an	1 959 €/m <sup>2</sup>
Tauriac (3 avis)	1 342	10 km <sup>2</sup>	134 h/km <sup>2</sup>	49.6%	4.7%	21 970 €/an	1 879 €/m <sup>2</sup>
Peujard (2 avis)	2 195	11 km <sup>2</sup>	200 h/km <sup>2</sup>	51.5%	4.8%	23 550 €/an	2 204 €/m <sup>2</sup>

# Avis sur la ville de Cézac



## Moyenne par critère



## Villes autour de Cézac

Ville	Note globale	Sécurité	Éducation	Sport Loisir	Environnement	Vie pratique
Saint-Mariens (3 avis)	2.7	3.0	4.0	1.3	3.7	1.7
Cavignac (1 avis)	3.4	4.0	3.0	3.0	3.0	4.0
Cubnezais (2 avis)	2.9	3.0	3.5	3.0	3.5	1.5
Civrac-de-Blaye	-	-	-	-	-	-
Saint-Yzan-de-Soudiac (1 avis)	3.8	5.0	4.0	3.0	4.0	3.0
Marsas	-	-	-	-	-	-
Saint-Savin (4 avis)	3.8	4.0	4.3	3.5	3.8	3.3
Pugnac (1 avis)	3.6	5.0	3.0	3.0	4.0	3.0
Saint-Christoly-de-Blaye (1 avis)	4.6	4.0	5.0	5.0	4.0	5.0
Saint-Vivien-de-Blaye	-	-	-	-	-	-
Laruscade	-	-	-	-	-	-
Marcenais	-	-	-	-	-	-
Gauriaguet (1 avis)	3.8	4.0	4.0	3.0	4.0	4.0
Tauriac (3 avis)	3.6	4.3	4.7	2.3	4.3	2.3
Peujard (2 avis)	3.7	4.5	4.0	3.0	4.5	2.5



# Vous aimez votre ville ? Notez-la !

Et faites-nous part de vos remarques constructives



Avec

**BIEN** dans  
ma **VILLE** 