



Version web

Ville de Ceyrat

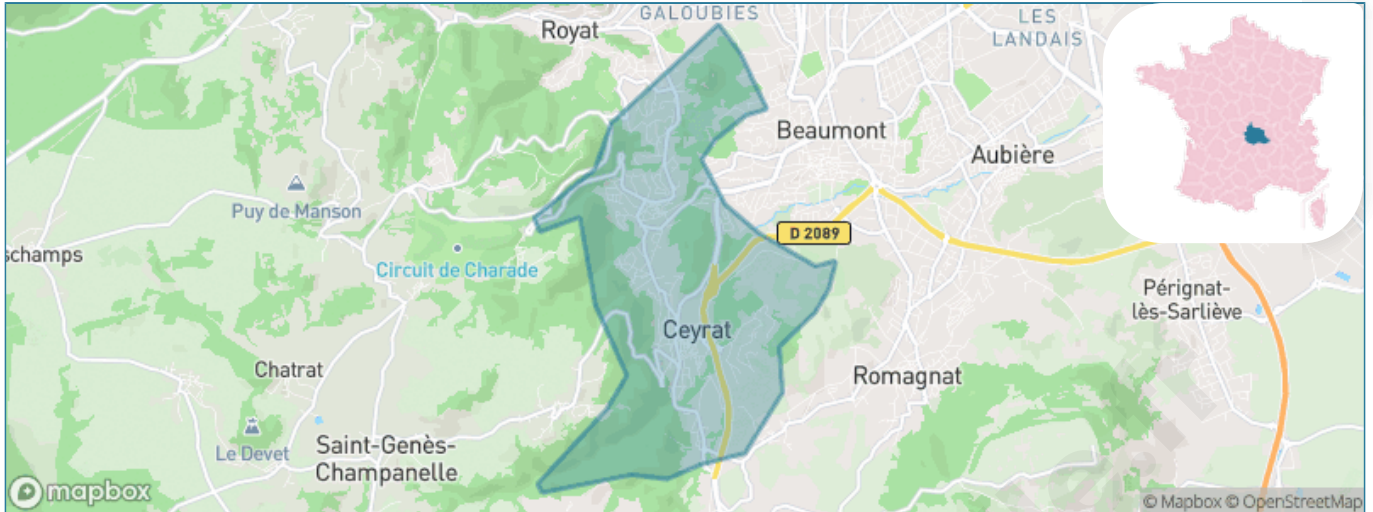
Présenté par

BIEN dans
ma **VILLE** 

Sommaire

Situation géographique	3
Statistiques sur la population	4
Evolution du nombre d'habitants	4
Tranche d'âge	5
0-14 ans	5
15-29 ans	5
30-44 ans	5
45-59 ans	5
60-74 ans	5
75-89 ans	5
90 ans et +	5
Activité professionnelle	5
Agriculteurs	5
Artisans, Commerçants	5
Cadres et sup.	5
Professions intermédiaires	5
Employé	5
Ouvrier	5
Retraité	5
Autres	5
Niveau de diplôme	6
Sans diplôme ou CEP	6
Brevet, BEPC, DNB	6
CAP-BEP ou équivalent	6
BAC ou équivalent	6
BAC+2	6
BAC+3 ou +4	6
BAC+5 ou plus	6
Composition des ménages	6
Couple sans enfant	6
Couple avec enfant(s)	6
Famille monoparentale	6
Colocation / Autre	6
Personnes seules	6
Profils électoraux	7
Premier tour	7
Sécurité	8
Evolution du nombre d'infractions	8
Pour comparer	9
Services à la population	10
Commerce	10
Éducation	10
Villes autour de Ceyrat	11
Avis sur la ville de Ceyrat	12
Moyenne par critère	12
Villes autour de Ceyrat	12
Répartition des avis par note	12
Répartition des avis par note	12

Situation géographique



i Informations clés

- **Région** : Auvergne-Rhône-Alpes
- **Département** : Puy-de-Dôme
- **Métropole** : Clermont Auvergne Métropole
- **Code postal** : 63122
- **Superficie** : 9 km²



PUY-DE-DÔME
LE DÉPARTEMENT

+
**clermont
auvergne
métropole**

Statistiques sur la population



Nombre d'habitants

6 592



Age moyen

45 ans



Pop active

42.1%



Taux chômage

5.5%



Pop densité

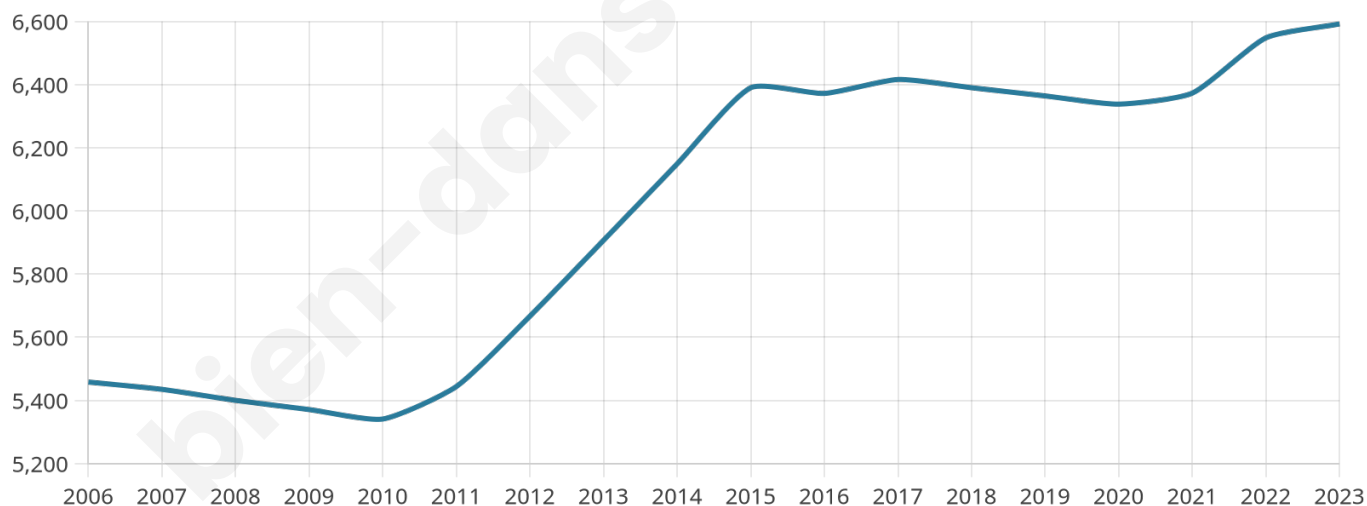
732 h/km²



Revenu moyen

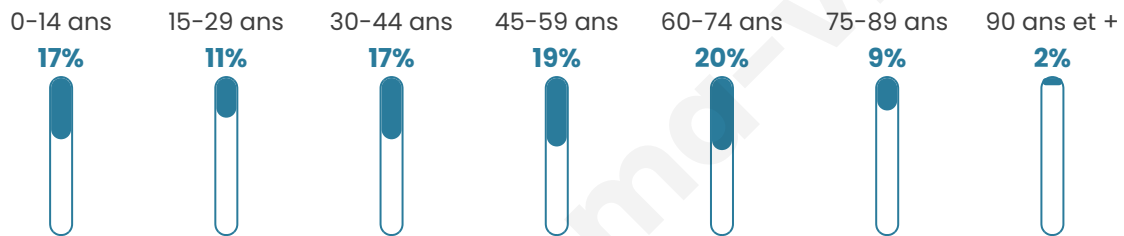
28 590 €/an

Evolution du nombre d'habitants

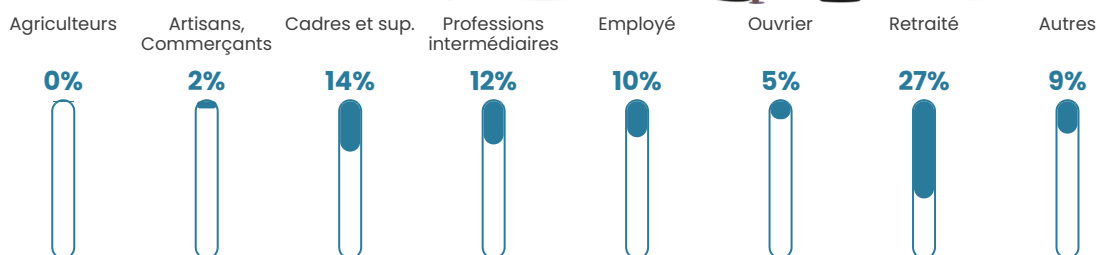


Sources : Institut national de la statistique et des études économiques (insee) selon Les dernières parutions officielles de 2024 portant sur les années 2020, 2021 et 2022.


Tranche d'âge



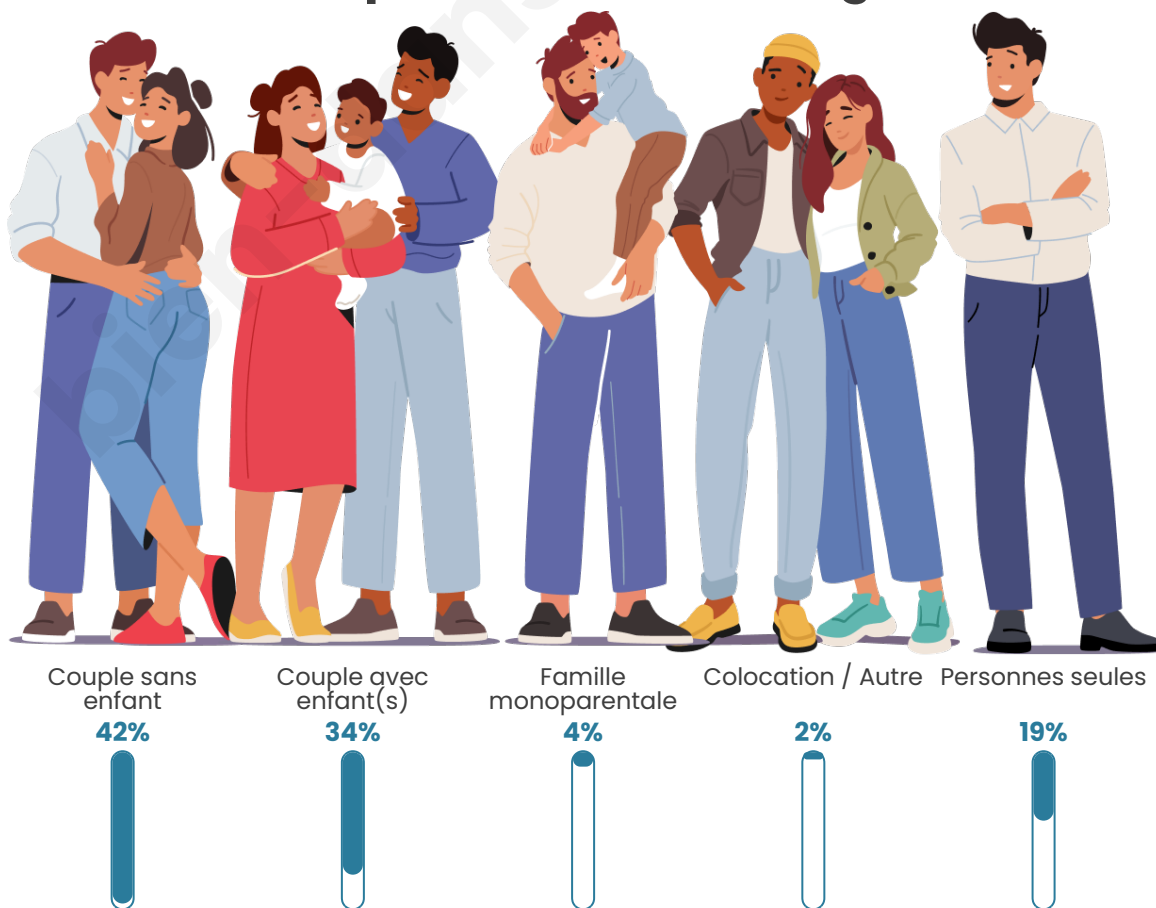
Activité professionnelle



Niveau de diplôme










Composition des ménages



Profils électoraux

Premier tour

	Emmanuel MACRON	38.37 %
	Jean-Luc MÉLENCHON	17.66 %
	Marine LE PEN	13.46 %
	Valérie PÉCRESE	7.18 %
	Yannick JADOT	6.61 %
	Éric ZEMMOUR	5.87 %
	Jean LASSALLE	2.91 %
	Fabien ROUSSEL	2.66 %
	Anne HIDALGO	2.27 %
	Nicolas DUPONT-AIGNAN	1.60 %
	Philippe POUTOU	0.79 %
	Nathalie ARTHAUD	0.62 %



5 176 inscrits

Participation : 79.71%

Votes blancs : 1.45%

Votes nuls : 0.27%

Second tour

	Emmanuel MACRON	73,23 %
	Marine LE PEN	26,77 %

5 176 inscrits

Participation : 75.89%

Votes blancs : 7.31%

Votes nuls : 2.34%

Sécurité



Agressions physiques / sexuelles

11



Cambriolages

40



Vols / dégradations

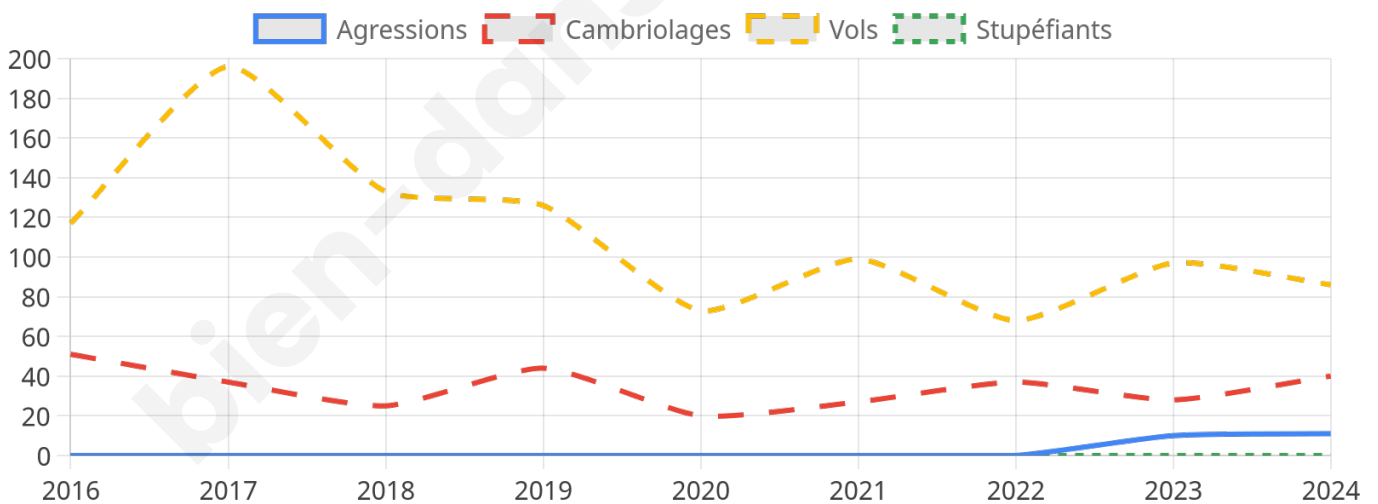
86



Stupéfiants

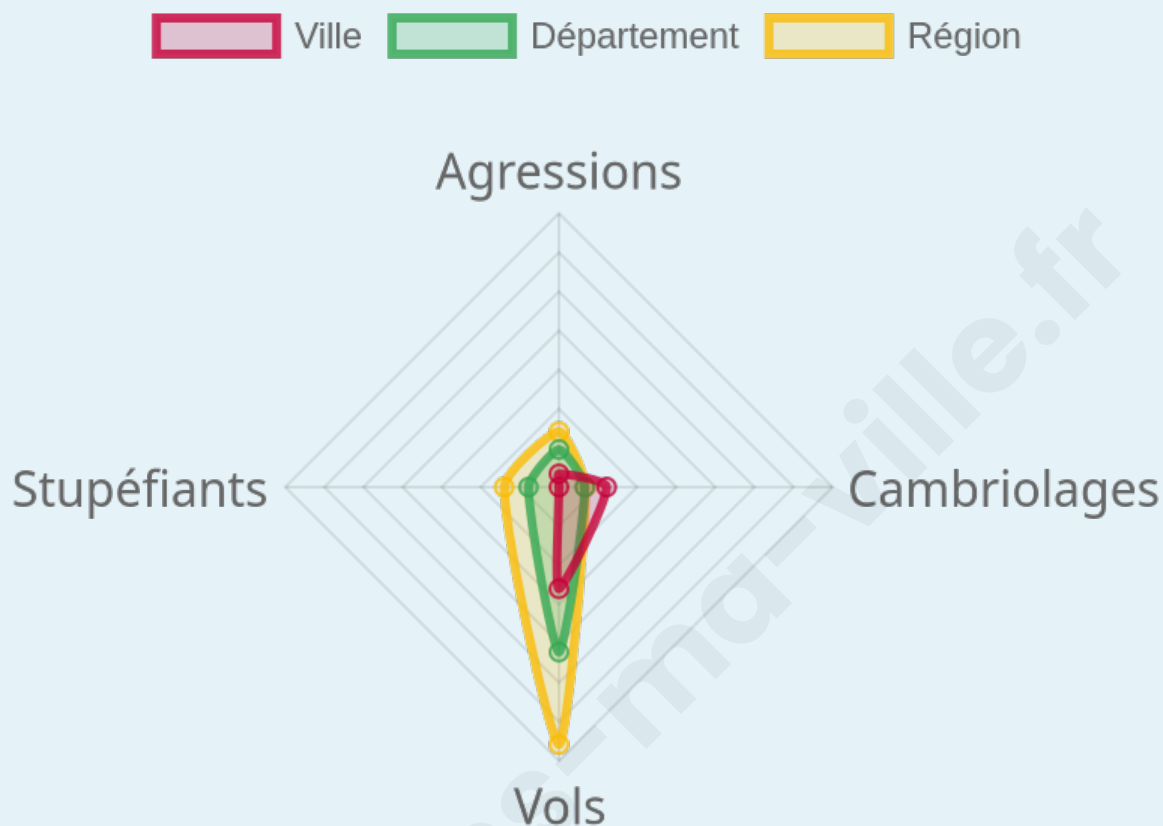
0

Evolution du nombre d'infractions



Pour comparer

(en proportion du nombre d'habitants)



Sources : Bases statistiques communale, départementale et régionale de la délinquance enregistrée par la police et la gendarmerie nationales selon les dernières parutions officielles de 2025 portant sur l'année 2024 ([data.gouv](https://data.gouv.fr)).

Agressions physiques / sexuelles : Violences sexuelles, coups et blessures volontaires intrafamiliaux, coups et blessures volontaires, autres coups, blessures volontaires et vols violents sans arme.

Cambriolages : Cambriolages de logements.

Vols : Vols avec armes, vols d'accessoires sur véhicules, vols dans les véhicules, vols de véhicules, vols sans violence contre des personnes, destructions, dégradations volontaires et escroqueries.

Stupéfiants : Trafic de stupéfiants dont (AFD) et usage de stupéfiants.

Services à la population



Commerce

Hypermarché	1
Supermarché	X <u>Beaumont</u> 2km
Superette	2
Boulangerie	4
Boucherie	1
Restaurant	3
Garage	3
Station-service	1
Banque	2
La poste	4
Coiffeur	4
Tabac	X <u>Royat</u> 4km
Bars / discothèque	2
Bibliothèque	1
Cinéma	X <u>Aubière</u> 3km
Vétérinaire	4



Santé

Pharmacie	2
Hôpital	X <u>Clermont-Ferrand</u> 3km
Laboratoire d'analyses médicales	1
Etablissement pour handicapé	X <u>Romagnat</u> 2km
EHPA	2
Médecin	4
Dentiste	3
Chirurgien	2
Dermatologue	1
Anesthésiste	X <u>Beaumont</u> 2km
Gastro-entérologue	X <u>Beaumont</u> 2km
Gynécologue	X <u>Beaumont</u> 2km
Cancérologue	X <u>Clermont-Ferrand</u> 7km
Neurologue	X <u>Clermont-Ferrand</u> 3km
Ophthalmologue	X <u>Clermont-Ferrand</u> 3km
ORL	3
Cardiologue	X <u>Clermont-Ferrand</u> 3km
Pédiatre	X <u>Beaumont</u> 2km
Pneumologue	X <u>Chamalières</u> 5km
Psychologue	X <u>Clermont-Ferrand</u> 4km
Radiologue	X <u>Beaumont</u> 2km
Rhumatologue	X <u>Clermont-Ferrand</u> 4km
Sage-femme	1



Éducation


Crèche	4
Ecole maternelle Public	2
Ecole maternelle Privé	X <u>Montbrison</u> 79km
Ecole primaire Public	2
Ecole primaire Privé	X <u>Aubière</u> 4km
Collège Public	1
Collège Privé	X <u>Aubière</u> 4km
Lycée Public	X <u>Clermont-Ferrand</u> 5km
Lycée Privé	X <u>Clermont-Ferrand</u> 5km

Sources : Base Sirene des entreprises et de leurs établissements selon les dernières parutions officielles de 2025 portant sur l'année 2024 ([data.gouv](#)). Liste, localisation et tarifs des professionnels de santé selon les dernières parutions officielles de 2025 portant sur l'année 2024 ([opendatasoft](#)) et FINISS Extraction du Fichier des établissements selon les dernières parutions officielles de 2025 portant sur l'année 2024 ([data.gouv](#)). Adresse et géolocalisation des établissements d'enseignement du premier et second degrés selon les dernières parutions officielles de 2025 portant sur l'année 2024 ([data.education.gouv](#))

Villes autour de Ceyrat

Ville	Habitants	Superficie	Pop densité	Pop active	Taux chômage	Revenu moyen	Prix immobilier
Romagnat (10 avis)	7 894	16 km ²	493 h/km ²	43.7%	3.4%	25 430 €/an	2 282 €/m ²
Beaumont (6 avis)	10 728	4 km ²	2 682 h/km ²	46.4%	4.5%	25 510 €/an	2 052 €/m ²
Royat (2 avis)	4 479	6 km ²	747 h/km ²	44.2%	5.7%	27 950 €/an	2 043 €/m ²
Saint-Genès-Champanelle (3 avis)	4 066	51 km ²	80 h/km ²	46.2%	1.8%	27 550 €/an	1 926 €/m ²
Aubière (4 avis)	10 459	7 km ²	1 494 h/km ²	42.4%	5.4%	24 600 €/an	2 344 €/m ²
Chamalières (22 avis)	17 509	3 km ²	5 836 h/km ²	46.2%	4.2%	27 630 €/an	2 191 €/m ²
Clermont-Ferrand (210 avis)	146 351	42 km ²	3 485 h/km ²	46.6%	7.5%	20 430 €/an	1 919 €/m ²
Chanonat	1 729	12 km ²	144 h/km ²	49.1%	2.9%	29 190 €/an	1 563 €/m ²
La Roche-Blanche (3 avis)	3 311	11 km ²	301 h/km ²	45.9%	1.8%	28 510 €/an	2 233 €/m ²
Pérignat-lès-Sarliève (2 avis)	2 872	3 km ²	957 h/km ²	44.8%	3.2%	28 530 €/an	2 361 €/m ²
Orcines	3 609	42 km ²	86 h/km ²	47.4%	2.9%	29 370 €/an	2 136 €/m ²
Durtol (2 avis)	1 914	4 km ²	479 h/km ²	42.9%	3.2%	27 850 €/an	2 305 €/m ²
Le Crest	1 300	6 km ²	217 h/km ²	47.9%	1.8%	29 130 €/an	1 588 €/m ²
Saint-Amant-Tallende (1 avis)	1 866	5 km ²	373 h/km ²	43.3%	3.2%	26 290 €/an	1 612 €/m ²
Tallende	1 619	6 km ²	270 h/km ²	47%	2%	28 330 €/an	2 198 €/m ²

Avis sur la ville de Ceyrat



Moyenne par critère



Villes autour de Ceyrat

Ville	Note globale	Sécurité	Éducation	Sport Loisir	Environnement	Vie pratique
Romagnat (10 avis)	4.0	4.2	3.8	3.8	4.6	3.4
Beaumont (6 avis)	3.6	3.2	3.8	3.7	3.5	3.7
Royat (2 avis)	3.7	3.0	2.5	4.5	4.5	4.0
Saint-Genès-Champanelle (3 avis)	4.4	5.0	4.0	4.3	5.0	3.7
Aubièrre (4 avis)	4.3	4.0	4.3	4.5	4.3	4.5
Chamalières (22 avis)	3.9	4.0	4.1	3.8	4.0	3.7
Clermont-Ferrand (210 avis)	3.0	2.6	3.5	3.3	2.8	2.9
Chanonat	-	-	-	-	-	-
La Roche-Blanche (3 avis)	3.7	4.0	3.3	3.3	4.3	3.3
Pérignat-lès-Sarliève (2 avis)	3.5	4.0	4.0	2.5	4.0	3.0
Orcines	-	-	-	-	-	-
Durtol (2 avis)	2.5	3.5	3.0	1.5	2.5	2.0
Le Crest	-	-	-	-	-	-
Saint-Amant-Tallende (1 avis)	4.6	5.0	3.0	5.0	5.0	5.0
Tallende	-	-	-	-	-	-



Vous aimez votre ville ? Notez-la !

Et faites-nous part de vos remarques constructives



Avec

BIEN dans ma **VILLE** 