



Version web

Ville de Cesset

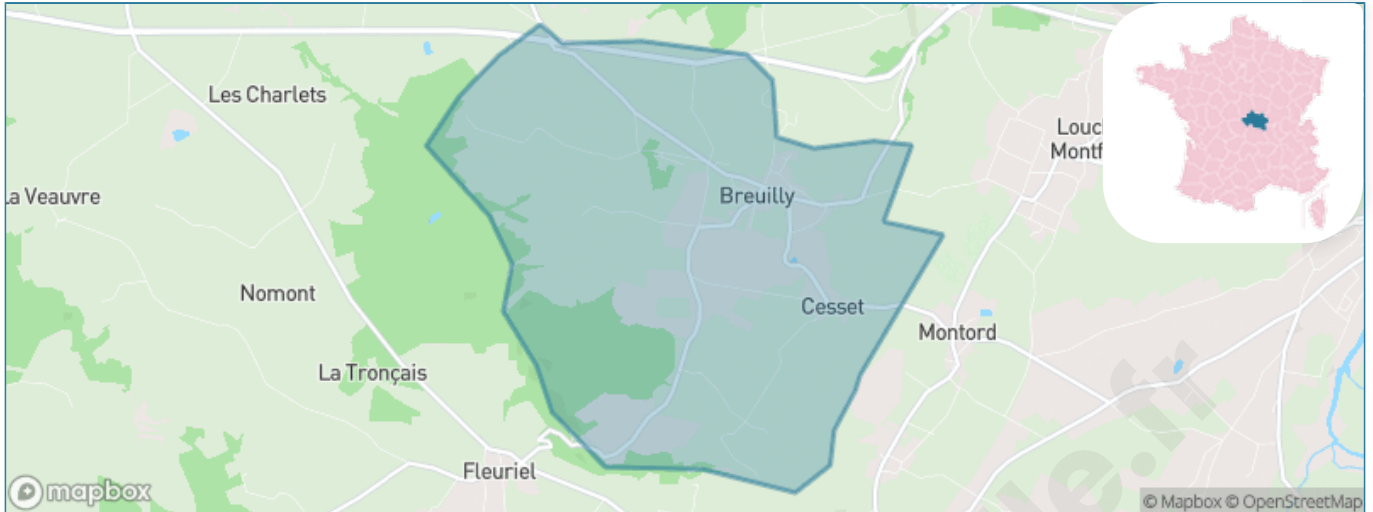
Présenté par

BIEN dans
ma **VILLE** 

Sommaire

Situation géographique	3
Statistiques sur la population	4
Evolution du nombre d'habitants	4
Tranche d'âge	5
0-14 ans	5
15-29 ans	5
30-44 ans	5
45-59 ans	5
60-74 ans	5
75-89 ans	5
90 ans et +	5
Activité professionnelle	5
Agriculteurs	5
Artisans, Commerçants	5
Cadres et sup.	5
Professions intermédiaires	5
Employé	5
Ouvrier	5
Retraité	5
Autres	5
Niveau de diplôme	6
Sans diplôme ou CEP	6
Brevet, BEPC, DNB	6
CAP-BEP ou équivalent	6
BAC ou équivalent	6
BAC+2	6
BAC+3 ou +4	6
BAC+5 ou plus	6
Composition des ménages	6
Couple sans enfant	6
Couple avec enfant(s)	6
Famille monoparentale	6
Colocation / Autre	6
Personnes seules	6
Profil électoraux	7
Premier tour	7
Sécurité	8
Evolution du nombre d'infractions	8
Pour comparer	9
Services à la population	10
Commerce	10
Éducation	10
Villes autour de Cesset	12
Avis sur la ville de Cesset	13
Moyenne par critère	13
Villes autour de Cesset	13
Répartition des avis par note	13
Répartition des avis par note	13

Situation géographique



i Informations clés

- **Région** : Auvergne-Rhône-Alpes
- **Département** : Allier
- **Code postal** : 03500
- **Superficie** : 12 km²



Statistiques sur la population



Nombre d'habitants

430



Age moyen

43 ans



Pop active

49.5%



Taux chômage

7.2%



Pop densité

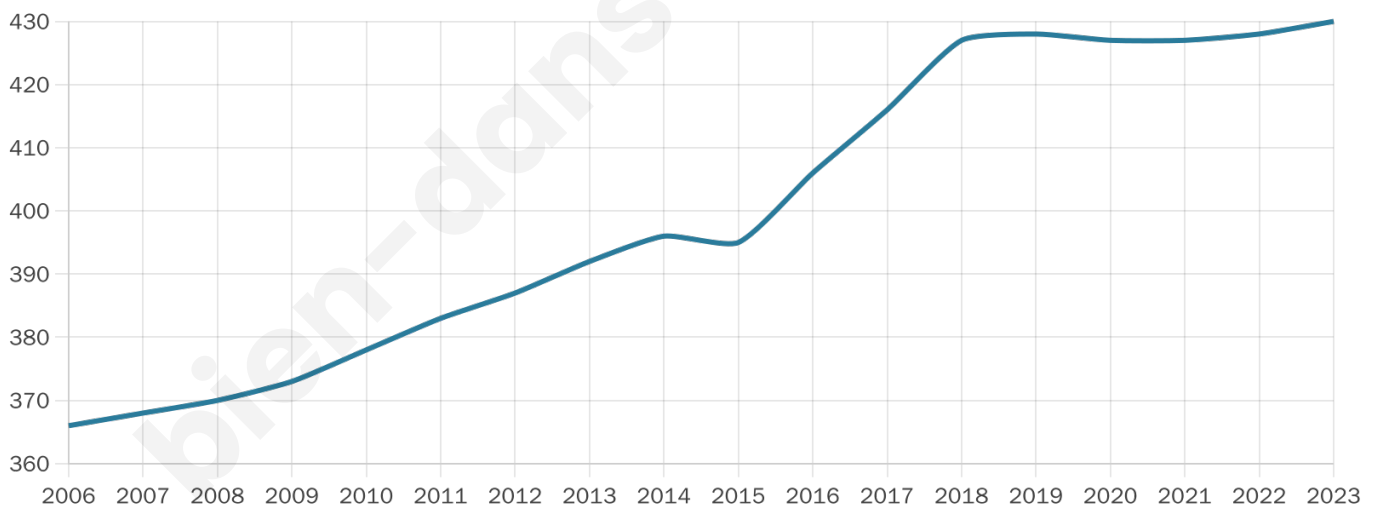
36 h/km²



Revenu moyen

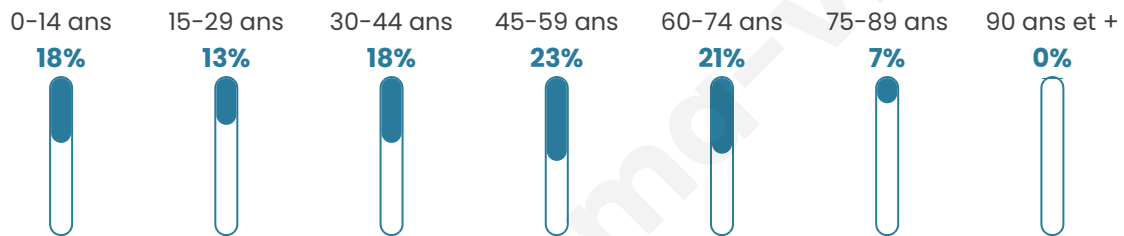
22 870 €/an

Evolution du nombre d'habitants

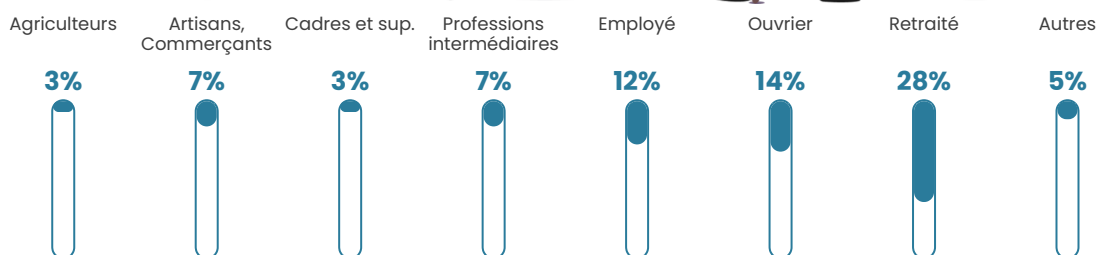


Sources : Institut national de la statistique et des études économiques (insee) selon Les dernières parutions officielles de 2024 portant sur les années 2020, 2021 et 2022.


Tranche d'âge




Activité professionnelle



Niveau de diplôme















Composition des ménages



Profils électoraux

Premier tour

	Marine LE PEN	31.42 %
	Emmanuel MACRON	23.37 %
	Jean-Luc MÉLENCHON	13.41 %
	Éric ZEMMOUR	7.28 %
	Jean LASSALLE	4.98 %
	Fabien ROUSSEL	4.60 %
	Yannick JADOT	4.60 %
	Nicolas DUPONT-AIGNAN	3.83 %
	Valérie PÉCRESSE	3.07 %
	Nathalie ARTHAUD	1.53 %
	Anne HIDALGO	1.53 %
	Philippe POUTOU	0.38 %



341 inscrits

Participation : 78.01%

Votes blancs : 1.50%

Votes nuls : 0.38%

Second tour

	Emmanuel MACRON	43,59 %
	Marine LE PEN	56,41 %

341 inscrits

Participation : 77.71%

Votes blancs : 9.06%

Votes nuls : 2.64%

Sécurité



Agressions physiques / sexuelles

0



Cambriolages

0



Vols / dégradations

0



Stupéfiants

0

Evolution du nombre d'infractions



Pour comparer

(en proportion du nombre d'habitants)



Sources : Bases statistiques communale, départementale et régionale de la délinquance enregistrée par la police et la gendarmerie nationales selon les dernières parutions officielles de 2025 portant sur l'année 2024 ([data.gouv](https://data.gouv.fr)).

Agressions physiques / sexuelles : Violences sexuelles, coups et blessures volontaires intrafamiliaux, coups et blessures volontaires, autres coups, blessures volontaires et vols violents sans arme.

Cambriolages : Cambriolages de logements.

Vols : Vols avec armes, vols d'accessoires sur véhicules, vols dans les véhicules, vols de véhicules, vols sans violence contre des personnes, destructions, dégradations volontaires et escroqueries.

Stupéfiants : Trafic de stupéfiants dont (AFD) et usage de stupéfiants.

Services à la population



Commerce

Hypermarché	X Vichy 23km
Supermarché	X Saint-Pourçain-sur-Sioule 5km
Superette	X Saint-Pourçain-sur-Sioule 5km
Boulangerie	X Saint-Pourçain-sur-Sioule 6km
Boucherie	X Saint-Pourçain-sur-Sioule 6km
Restaurant	2
Garage	2
Station-service	X Saint-Pourçain-sur-Sioule 5km
Banque	X Saint-Pourçain-sur-Sioule 6km
La poste	X Saint-Pourçain-sur-Sioule 6km
Coiffeur	1
Tabac	X Saint-Pourçain-sur-Sioule 6km
Bars / discothèque	1
Bibliothèque	X Saint-Germain-de-Salles 13km
Cinéma	X Vichy 25km
Vétérinaire	X Saint-Pourçain-sur-Sioule 6km



Santé

Pharmacie	X Saint-Pourçain-sur-Sioule 5km
Hôpital	X Saint-Pourçain-sur-Sioule 6km
Laboratoire d'analyses médicales	X Saint-Pourçain-sur-Sioule 6km
Etablissement pour handicapé	X Saint-Pourçain-sur-Sioule 5km
EHPA	X Saint-Pourçain-sur-Sioule 5km
Médecin	X Saint-Pourçain-sur-Sioule 6km
Dentiste	X Saint-Pourçain-sur-Sioule 5km
Chirurgien	X Varennes-sur-Allier 14km
Dermatologue	X Vichy 25km
Anesthésiste	X Vichy 23km
Gastro-entérologue	X Vichy 23km
Gynécologue	X Vichy 23km
Cancérologue	X Clermont-Ferrand 58km
Neurologue	X Vichy 23km
Ophtalmologue	X Vichy 23km
ORL	X Vichy 24km
Cardiologue	X Vichy 23km
Pédiatre	X Vichy 23km
Pneumologue	X Vichy 25km
Psychologue	X Vichy 24km
Radiologue	X Vichy 24km
Rhumatologue	X Vichy 25km
Sage-femme	X Saint-Pourçain-sur-Sioule 6km



Éducation

Crèche	X Saulcet 5km
Ecole maternelle Public	X Louchy-Montfand 2km
Ecole maternelle Privé	X Montbrison 101km
Ecole primaire Public	1
Ecole primaire Privé	X Saint-Pourçain-sur-Sioule 6km
Collège Public	X Saint-Pourçain-sur-Sioule 6km
Collège Privé	X Saint-Pourçain-sur-Sioule 6km
Lycée Public	X Saint-Pourçain-sur-Sioule 6km

Sources : Base Sirene des entreprises et de leurs établissements selon les dernières parutions officielles de 2025 portant sur l'année 2024 ([data.gouv](#)). Liste, localisation et tarifs des professionnels de santé selon les dernières parutions officielles de 2025 portant sur l'année 2024 ([opendatasoft](#)) et FINESS Extraction du Fichier des établissements selon les dernières parutions officielles de 2025 portant sur l'année 2024 ([data.gouv](#)). Adresse et géolocalisation des établissements d'enseignement du premier et second degrés selon les dernières parutions officielles de 2025 portant sur l'année 2024 ([data.education.gouv](#))

bien-dans-ma-ville.fr

Villes autour de Cesset

Ville	Habitants	Superficie	Pop densité	Pop active	Taux chômage	Revenu moyen	Prix immobilier
Montord	211	4 km ²	53 h/km ²	46.4%	7.1%	22 050 €/an	1 000 €/m ²
Louchy-Montfand (1 avis)	397	5 km ²	79 h/km ²	55.4%	4.8%	23 390 €/an	1 282 €/m ²
Chareil-Cintrat	388	12 km ²	32 h/km ²	40.7%	3.1%	21 460 €/an	923 €/m ²
Bransat	530	15 km ²	35 h/km ²	47.2%	3.8%	22 290 €/an	936 €/m ²
Fleuriel	336	28 km ²	12 h/km ²	49.7%	4.5%	23 340 €/an	815 €/m ²
Verneuil-en-Bourbonnais	239	14 km ²	17 h/km ²	42.7%	9.2%	23 940 €/an	2 045 €/m ²
Saint-Pourçain-sur-Sioule (2 avis)	4 884	35 km ²	140 h/km ²	41.6%	3.8%	20 970 €/an	1 203 €/m ²
Saulcet	657	8 km ²	82 h/km ²	47.2%	3.3%	23 210 €/an	1 098 €/m ²
Laféline	173	23 km ²	8 h/km ²	54.9%	6.4%	22 420 €/an	754 €/m ²
Bayet	672	22 km ²	31 h/km ²	51%	5.7%	21 870 €/an	1 051 €/m ²
Fourilles	195	7 km ²	28 h/km ²	44.6%	4.6%	21 920 €/an	832 €/m ²
Deneuille-lès-Chantelle	94	8 km ²	12 h/km ²	35.1%	4.3%	NC	911 €/m ²
Le Theil	387	28 km ²	14 h/km ²	46%	5.2%	19 680 €/an	914 €/m ²
Chantelle (1 avis)	1 131	11 km ²	103 h/km ²	40.4%	5%	21 560 €/an	1 219 €/m ²
Étroussat	649	13 km ²	50 h/km ²	44.5%	4.6%	21 210 €/an	997 €/m ²

Avis sur la ville de Cesset



Moyenne par critère



Villes autour de Cesset

Ville	Note globale	Sécurité	Éducation	Sport Loisir	Environnement	Vie pratique
Montord	-	-	-	-	-	-
Louchy-Montfand (1 avis)	5.0	5.0	5.0	5.0	5.0	5.0
Chareil-Cintrat	-	-	-	-	-	-
Bransat	-	-	-	-	-	-
Fleuriel	-	-	-	-	-	-
Verneuil-en-Bourbonnais	-	-	-	-	-	-
Saint-Pourçain-sur-Sioule (2 avis)	3.7	4.0	4.0	4.0	3.5	3.0
Saulcet	-	-	-	-	-	-
Laféline	-	-	-	-	-	-
Bayet	-	-	-	-	-	-
Fourilles	-	-	-	-	-	-
Deneuille-lès-Chantelle	-	-	-	-	-	-
Le Theil	-	-	-	-	-	-
Chantelle (1 avis)	4.4	5.0	5.0	4.0	4.0	4.0
Étroussat	-	-	-	-	-	-



Vous aimez votre ville ? Notez-la !

Et faites-nous part de vos remarques constructives



Avec

BIEN dans ma **VILLE** 