



Version web

Ville de Cessac

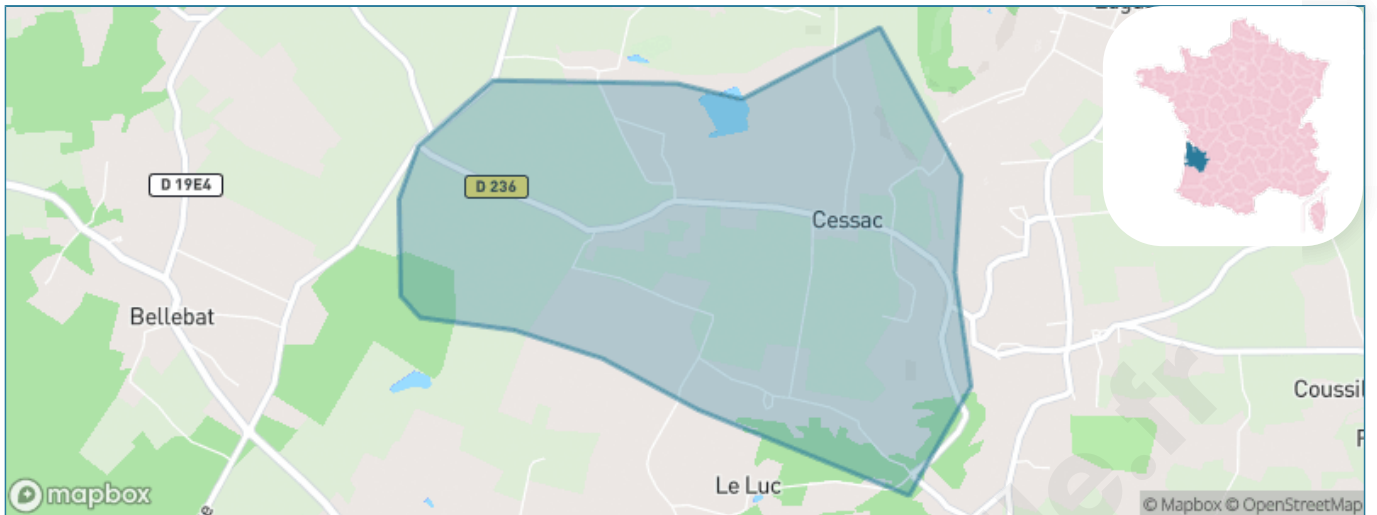
Présenté par

BIEN dans
ma **VILLE** 

Sommaire

| | |
|---|----|
| Situation géographique | 3 |
| Statistiques sur la population | 4 |
| Evolution du nombre d'habitants | 4 |
| Tranche d'âge | 5 |
| 0-14 ans | 5 |
| 15-29 ans | 5 |
| 30-44 ans | 5 |
| 45-59 ans | 5 |
| 60-74 ans | 5 |
| 75-89 ans | 5 |
| 90 ans et + | 5 |
| Activité professionnelle | 5 |
| Agriculteurs | 5 |
| Artisans, Commerçants | 5 |
| Cadres et sup. | 5 |
| Professions intermédiaires | 5 |
| Employé | 5 |
| Ouvrier | 5 |
| Retraité | 5 |
| Autres | 5 |
| Niveau de diplôme | 6 |
| Sans diplôme ou CEP | 6 |
| Brevet, BEPC, DNB | 6 |
| CAP-BEP ou équivalent | 6 |
| BAC ou équivalent | 6 |
| BAC+2 | 6 |
| BAC+3 ou +4 | 6 |
| BAC+5 ou plus | 6 |
| Composition des ménages | 6 |
| Couple sans enfant | 6 |
| Couple avec enfant(s) | 6 |
| Famille monoparentale | 6 |
| Colocation / Autre | 6 |
| Personnes seules | 6 |
| Profils électoraux | 7 |
| Premier tour | 7 |
| Sécurité | 8 |
| Evolution du nombre d'infractions | 8 |
| Pour comparer | 9 |
| Services à la population | 10 |
| Commerce | 10 |
| Éducation | 10 |
| Villes autour de Cessac | 11 |

Situation géographique



i Informations clés

- **Région** : Nouvelle-Aquitaine
- **Département** : Gironde
- **Code postal** : 33760
- **Superficie** : 3 km²



Statistiques sur la population



Nombre d'habitants

196



Age moyen

47 ans



Pop active

50.5%



Taux chômage

4.1%



Pop densité

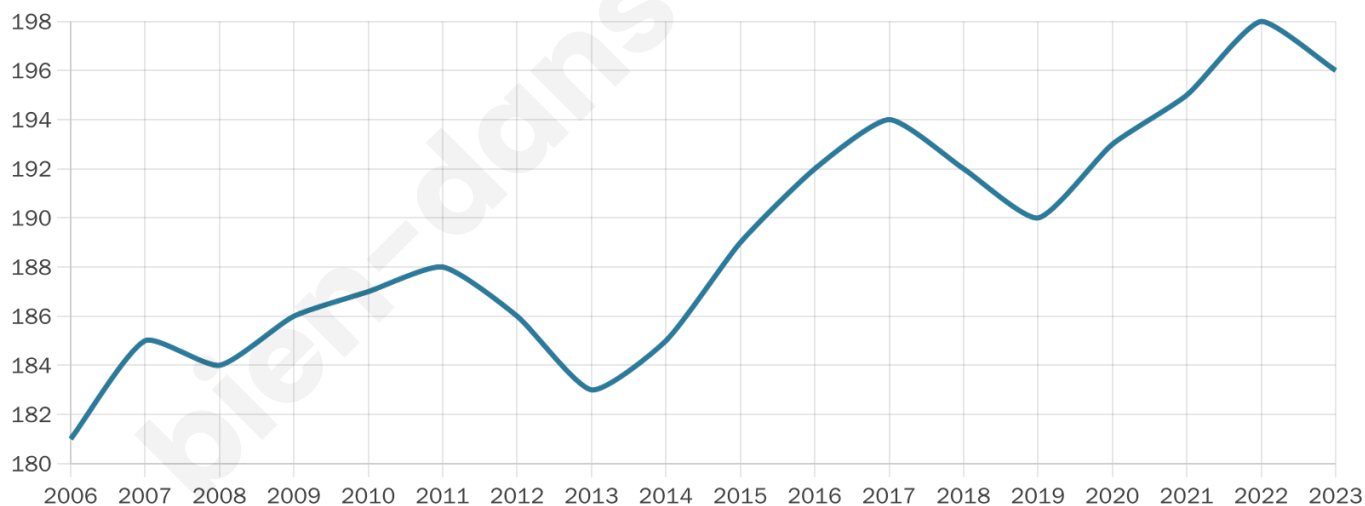
65 h/km²



Revenu moyen

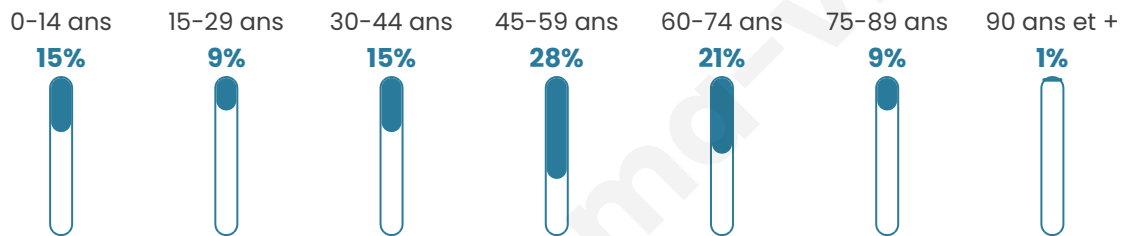
24 140 €/an

Evolution du nombre d'habitants

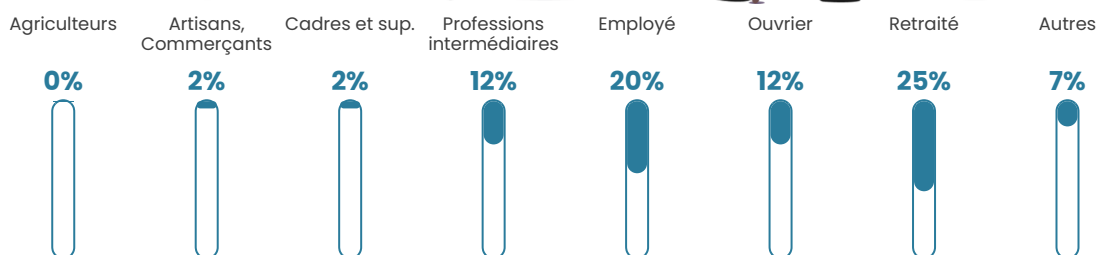


Sources : Institut national de la statistique et des études économiques (insee) selon Les dernières parutions officielles de 2024 portant sur les années 2020, 2021 et 2022.


Tranche d'âge




Activité professionnelle



Niveau de diplôme















Composition des ménages



Profils électoraux

Premier tour

| | | |
|---|-----------------------|---------|
|  | Marine LE PEN | 39.13 % |
|  | Emmanuel MACRON | 20.29 % |
|  | Jean-Luc MÉLENCHON | 18.84 % |
|  | Jean LASSALLE | 7.25 % |
|  | Fabien ROUSSEL | 2.90 % |
|  | Éric ZEMMOUR | 2.90 % |
|  | Valérie PÉCRESE | 2.17 % |
|  | Nathalie ARTHAUD | 1.45 % |
|  | Anne HIDALGO | 1.45 % |
|  | Yannick JADOT | 1.45 % |
|  | Nicolas DUPONT-AIGNAN | 1.45 % |
|  | Philippe POUTOU | 0.72 % |



188 inscrits

Participation : 76.06%

Votes blancs : 2.80%

Votes nuls : 0.70%

Second tour

| | | |
|---|-----------------|---------|
|  | Emmanuel MACRON | 44,35 % |
|  | Marine LE PEN | 55,65 % |

188 inscrits

Participation : 71.81%

Votes blancs : 13.33%

Votes nuls : 1.48%

Sécurité



Agressions physiques / sexuelles

0



Cambriolages

0



Vols / dégradations

0



Stupéfiants

0

Evolution du nombre d'infractions



Pour comparer

(en proportion du nombre d'habitants)

■ Ville ■ Département ■ Région



Sources : Bases statistiques communale, départementale et régionale de la délinquance enregistrée par la police et la gendarmerie nationales selon les dernières parutions officielles de 2025 portant sur l'année 2024 ([data.gouv](https://data.gouv.fr)).

Agressions physiques / sexuelles : Violences sexuelles, coups et blessures volontaires intrafamiliaux, coups et blessures volontaires, autres coups, blessures volontaires et vols violents sans arme.

Cambriolages : Cambriolages de logements.

Vols : Vols avec armes, vols d'accessoires sur véhicules, vols dans les véhicules, vols de véhicules, vols sans violence contre des personnes, destructions, dégradations volontaires et escroqueries.

Stupéfiants : Trafic de stupéfiants dont (AFD) et usage de stupéfiants.

Services à la population



Commerce

| | |
|--------------------|---|
| Hypermarché | X Sauveterre-de-Guyenne 9km |
| Supermarché | X Targon 7km |
| Superette | X Saint-Brice 5km |
| Boulangerie | X Targon 6km |
| Boucherie | X Rauzan 7km |
| Restaurant | X Frontenac 2km |
| Garage | X Frontenac 3km |
| Station-service | X Targon 7km |
| Banque | X Targon 6km |
| La poste | X Baigneaux 0km |
| Coiffeur | 1 |
| Tabac | X Targon 6km |
| Bars / discothèque | X Naujan-et-Postiac 5km |
| Bibliothèque | X Targon 6km |
| Cinéma | X Branne 10km |
| Vétérinaire | X Rauzan 7km |



Santé

| | |
|----------------------------------|---|
| Pharmacie | X Frontenac 2km |
| Hôpital | X Castillon-la-Bataille 17km |
| Laboratoire d'analyses médicales | X Créon 13km |
| Etablissement pour handicapé | X Frontenac 2km |
| EHPA | X Saint-Brice 5km |
| Médecin | X Frontenac 2km |
| Dentiste | X Sauveterre-de-Guyenne 6km |
| Chirurgien | X Barsac 17km |
| Dermatologue | X Preignac 19km |
| Anesthésiste | X Libourne 21km |
| Gastro-entérologue | X Langon 21km |
| Gynécologue | X Cadillac 15km |
| Cancérologue | X Langon 21km |
| Neurologue | X Libourne 21km |
| Ophtalmologue | X Castillon-la-Bataille 18km |
| ORL | X Libourne 20km |
| Cardiologue | X Langoiran 16km |
| Pédiatre | X Libourne 21km |
| Pneumologue | X Libourne 21km |
| Psychologue | X Saint-Quentin-de-Baron 12km |
| Radiologue | X Créon 13km |
| Rhumatologue | X Libourne 20km |
| Sage-femme | X Targon 6km |



Éducation

| | |
|-------------------------|--------------------------------------|
| Crèche | X Frontenac 2km |
| Ecole maternelle Public | X Coirac 5km |
| Ecole maternelle Privé | X La Brède 26km |
| Ecole primaire Public | X Baigneaux 2km |
| Ecole primaire Privé | X Créon 14km |
| Collège Public | X Rauzan 7km |
| Collège Privé | X Cadillac 15km |
| Lycée Public | X Créon 15km |
| Lycée Privé | X Saint-Macaire 19km |

Sources : Base Sirene des entreprises et de leurs établissements selon les dernières parutions officielles de 2025 portant sur l'année 2024 ([data.gouv](#)). Liste, localisation et tarifs des professionnels de santé selon les dernières parutions officielles de 2025 portant sur l'année 2024 ([opendatasoft](#)) et FINISS Extraction du Fichier des établissements selon les dernières parutions officielles de 2025 portant sur l'année 2024 ([data.gouv](#)). Adresse et géolocalisation des établissements d'enseignement du premier et second degrés selon les dernières parutions officielles de 2025 portant sur l'année 2024 ([data.education.gouv](#))

Villes autour de Cessac

| Ville | Habitants | Superficie | Pop densité | Pop active | Taux chômage | Revenu moyen | Prix immobilier |
|---------------------|-----------|--------------------|----------------------|------------|--------------|--------------|------------------------|
| Baigneaux | 451 | 7 km ² | 64 h/km ² | 51.4% | 2.4% | 24 050 €/an | 1 885 €/m ² |
| Courpiac (1 avis) | 121 | 2 km ² | 61 h/km ² | 53.7% | 7.4% | 22 240 €/an | 1 709 €/m ² |
| Lugasson | 316 | 6 km ² | 53 h/km ² | 49.4% | 4.7% | 20 550 €/an | 1 307 €/m ² |
| Bellebat | 329 | 4 km ² | 82 h/km ² | 49.2% | 2.4% | 22 500 €/an | 1 699 €/m ² |
| Frontenac (1 avis) | 803 | 14 km ² | 57 h/km ² | 49.6% | 3.4% | 20 770 €/an | 1 541 €/m ² |
| Martres | 105 | 3 km ² | 35 h/km ² | 41.9% | 1.9% | 22 730 €/an | 800 €/m ² |
| Saint-Genis-du-Bois | 86 | 2 km ² | 43 h/km ² | 47.7% | 1.2% | NC | 1 979 €/m ² |
| Romagne (2 avis) | 483 | 5 km ² | 97 h/km ² | 50.3% | 4.8% | 22 570 €/an | 1 645 €/m ² |
| Bellefond | 213 | 3 km ² | 71 h/km ² | 44.1% | 4.2% | 22 060 €/an | 1 379 €/m ² |
| Daubèze | 143 | 5 km ² | 29 h/km ² | 46.9% | 3.5% | 24 310 €/an | 2 857 €/m ² |
| Montignac | 133 | 6 km ² | 22 h/km ² | 50.4% | 3% | 22 150 €/an | 2 201 €/m ² |
| Faleyras | 430 | 10 km ² | 43 h/km ² | 47.2% | 4.7% | 22 570 €/an | 1 422 €/m ² |
| Ladaux | 190 | 4 km ² | 48 h/km ² | 48.9% | 2.6% | 21 380 €/an | 375 €/m ² |
| Naujan-et-Postiac | 599 | 11 km ² | 54 h/km ² | 48.6% | 3.3% | 23 770 €/an | 1 893 €/m ² |
| Jugazan | 272 | 5 km ² | 54 h/km ² | 43.4% | 3.7% | 21 330 €/an | 946 €/m ² |

bien-dans-ma-ville.fr



Vous aimez votre ville ? Notez-la !

Et faites-nous part de vos remarques constructives



Avec

BIEN dans ma **VILLE** 