



Version web

# Ville de Cesancey

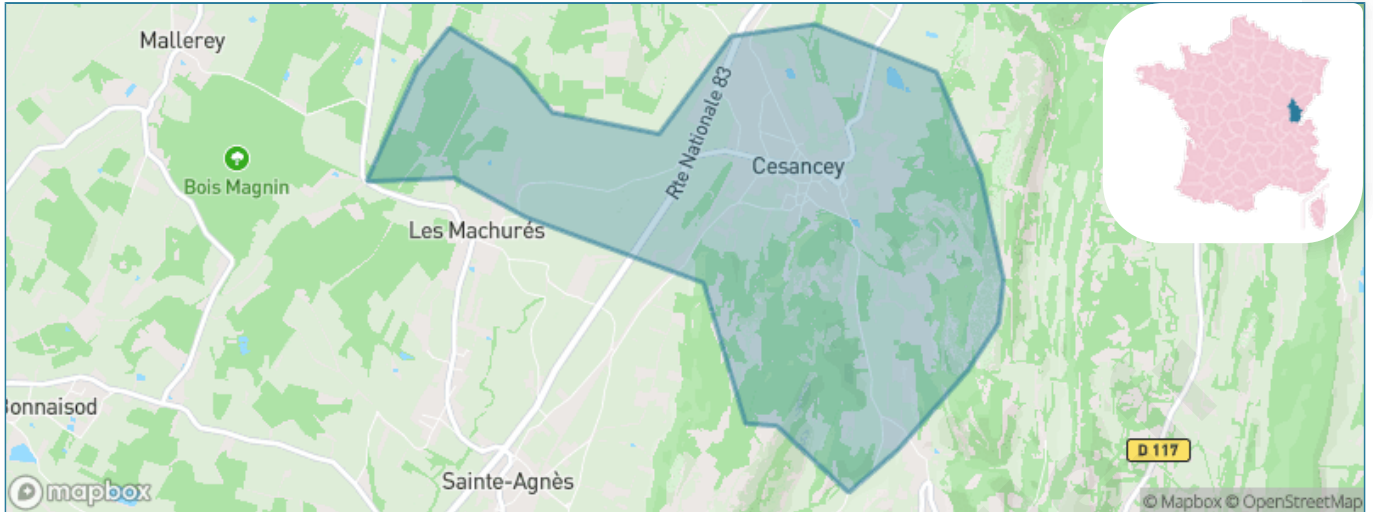
Présenté par

**BIEN** dans  
ma **VILLE** 

# Sommaire

Situation géographique .....	3
Statistiques sur la population .....	4
Evolution du nombre d'habitants .....	4
Tranche d'âge .....	5
0-14 ans .....	5
15-29 ans .....	5
30-44 ans .....	5
45-59 ans .....	5
60-74 ans .....	5
75-89 ans .....	5
90 ans et + .....	5
Activité professionnelle .....	5
Agriculteurs .....	5
Artisans, Commerçants .....	5
Cadres et sup. ....	5
Professions intermédiaires .....	5
Employé .....	5
Ouvrier .....	5
Retraité .....	5
Autres .....	5
Niveau de diplôme .....	6
Sans diplôme ou CEP .....	6
Brevet, BEPC, DNB .....	6
CAP-BEP ou équivalent .....	6
BAC ou équivalent .....	6
BAC+2 .....	6
BAC+3 ou +4 .....	6
BAC+5 ou plus .....	6
Composition des ménages .....	6
Couple sans enfant .....	6
Couple avec enfant(s) .....	6
Famille monoparentale .....	6
Colocation / Autre .....	6
Personnes seules .....	6
Profils électoraux .....	7
Premier tour .....	7
Sécurité .....	8
Evolution du nombre d'infractions .....	8
Pour comparer .....	9
Services à la population .....	10
Commerce .....	10
Éducation .....	10
Villes autour de Cesancey .....	12

# Situation géographique



## i Informations clés

- **Région** : Bourgogne-Franche-Comté
- **Département** : Jura
- **Code postal** : 39570
- **Superficie** : 5 km<sup>2</sup>

REGION  
BOURGOGNE  
FRANCHE  
COMTE

Ju  
ra  
LE DÉPARTEMENT



# Statistiques sur la population



Nombre d'habitants

**389**



Age moyen

**44 ans**



Pop active

**51.2%**



Taux chômage

**5.5%**



Pop densité

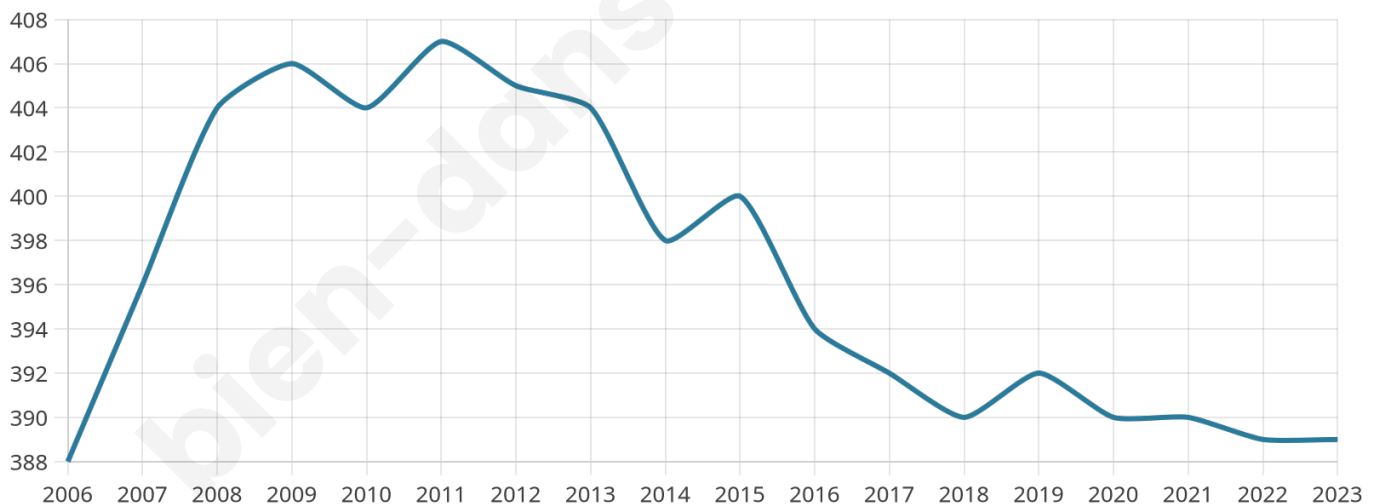
**78 h/km<sup>2</sup>**



Revenu moyen

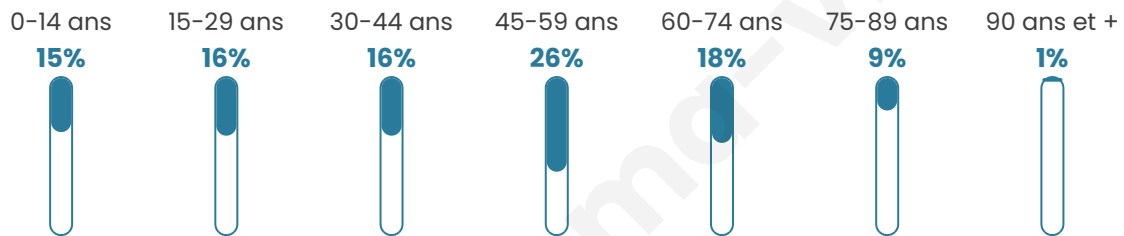
**23 430 €/an**

## Evolution du nombre d'habitants

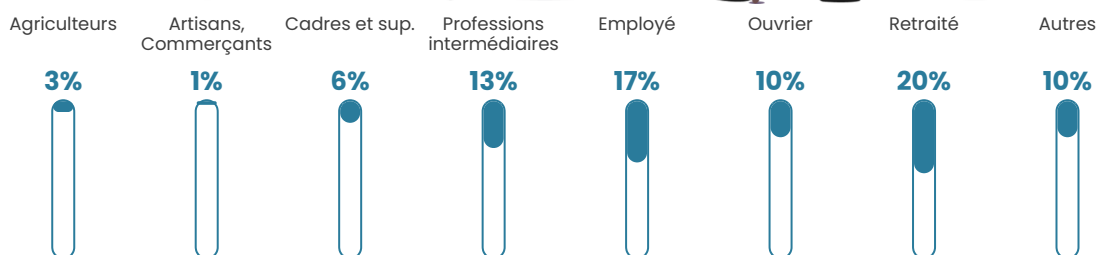


Sources : Institut national de la statistique et des études économiques (insee) selon Les dernières parutions officielles de 2024 portant sur les années 2020, 2021 et 2022.

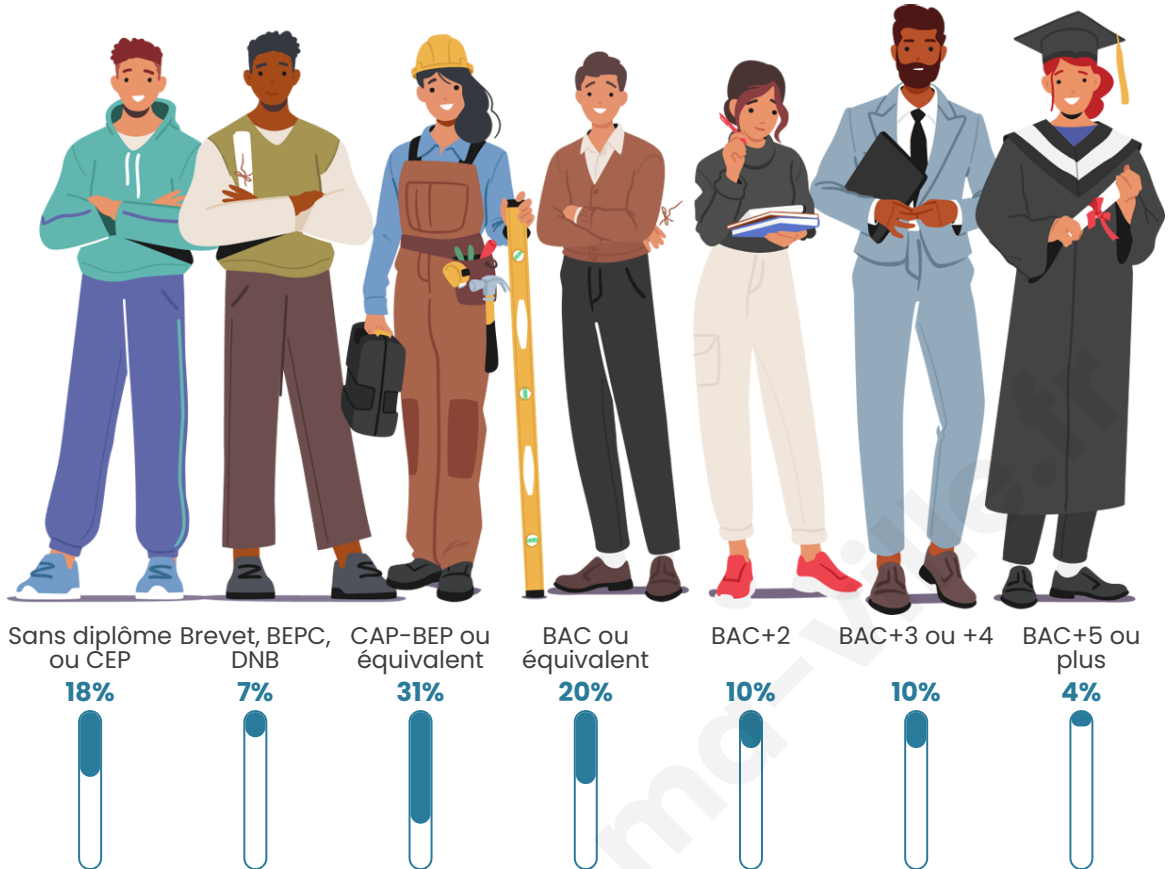
## Tranche d'âge




## Activité professionnelle



## Niveau de diplôme















## Composition des ménages



# Profils électoraux

## Premier tour

	Emmanuel MACRON	28.79 %
	Jean-Luc MÉLENCHON	22.57 %
	Marine LE PEN	21.40 %
	Yannick JADOT	6.61 %
	Éric ZEMMOUR	6.23 %
	Jean LASSALLE	5.84 %
	Fabien ROUSSEL	2.72 %
	Valérie PÉCRESSE	2.33 %
	Nicolas DUPONT-AIGNAN	1.95 %
	Philippe POUTOU	0.78 %
	Nathalie ARTHAUD	0.39 %
	Anne HIDALGO	0.39 %



### 325 inscrits

Participation : 82.15%

Votes blancs : 3.00%

Votes nuls : 0.75%

## Second tour

	Emmanuel MACRON	55,91 %
	Marine LE PEN	44,09 %

### 325 inscrits

Participation : 77.23%

Votes blancs : 8.37%

Votes nuls : 3.98%

# Sécurité



Agressions physiques / sexuelles

0



Cambriolages

0



Vols / dégradations

0



Stupéfiants

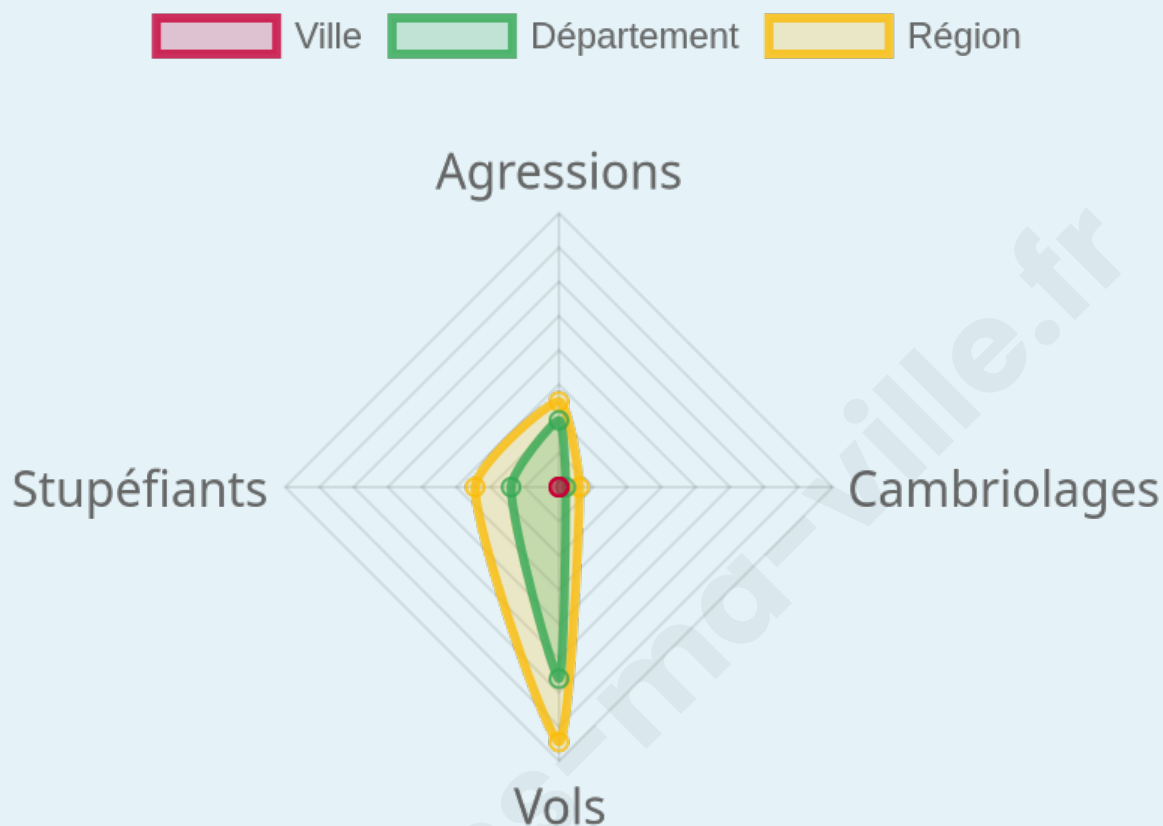
0

## Evolution du nombre d'infractions



## Pour comparer

(en proportion du nombre d'habitants)



Sources : Bases statistiques communale, départementale et régionale de la délinquance enregistrée par la police et la gendarmerie nationales selon les dernières parutions officielles de 2025 portant sur l'année 2024 ([data.gouv](https://data.gouv.fr)).

Agressions physiques / sexuelles : Violences sexuelles, coups et blessures volontaires intrafamiliaux, coups et blessures volontaires, autres coups, blessures volontaires et vols violents sans arme.

Cambriolages : Cambriolages de logements.

Vols : Vols avec armes, vols d'accessoires sur véhicules, vols dans les véhicules, vols de véhicules, vols sans violence contre des personnes, destructions, dégradations volontaires et escroqueries.

Stupéfiants : Trafic de stupéfiants dont (AFD) et usage de stupéfiants.

# Services à la population



## Commerce

Hypermarché	X <a href="#">Montmorot</a> 4km
Supermarché	X <a href="#">Montmorot</a> 5km
Superette	X <a href="#">Courlaoux</a> 5km
Boulangerie	X <a href="#">Gevingey</a> 1km
Boucherie	X <a href="#">Macornay</a> 3km
Restaurant	X <a href="#">Macornay</a> 3km
Garage	<b>2</b>
Station-service	X <a href="#">Lons-le-Saunier</a> 5km
Banque	X <a href="#">Lons-le-Saunier</a> 5km
La poste	X <a href="#">Chilly-le-Vignoble</a> 4km
Coiffeur	X <a href="#">Courbouzon</a> 3km
Tabac	X <a href="#">Macornay</a> 3km
Bars / discothèque	X <a href="#">Courlaoux</a> 5km
Bibliothèque	X <a href="#">Montmorot</a> 5km
Cinéma	X <a href="#">Lons-le-Saunier</a> 6km
Vétérinaire	X <a href="#">Lons-le-Saunier</a> 5km



## Santé

Pharmacie	X <a href="#">Macornay</a> 3km
Hôpital	X <a href="#">Lons-le-Saunier</a> 6km
Laboratoire d'analyses médicales	X <a href="#">Lons-le-Saunier</a> 6km
Etablissement pour handicapé	X <a href="#">Lons-le-Saunier</a> 6km
EHPA	X <a href="#">Montmorot</a> 5km
Médecin	X <a href="#">Macornay</a> 3km
Dentiste	X <a href="#">La Chailleuse</a> 6km
Chirurgien	X <a href="#">Lons-le-Saunier</a> 6km
Dermatologue	X <a href="#">Beaufort-Orbagna</a> 8km
Anesthésiste	X <a href="#">Lons-le-Saunier</a> 6km
Gastro-entérologue	X <a href="#">Lons-le-Saunier</a> 6km
Gynécologue	X <a href="#">Montret</a> 30km
Cancérologue	X <a href="#">Chalon-sur-Saône</a> 52km
Neurologue	X <a href="#">Lons-le-Saunier</a> 6km
Ophtalmologue	X <a href="#">Lons-le-Saunier</a> 6km
ORL	X <a href="#">Lons-le-Saunier</a> 6km
Cardiologue	X <a href="#">Lons-le-Saunier</a> 6km
Pédiatre	X <a href="#">Lons-le-Saunier</a> 6km
Pneumologue	X <a href="#">Vaux-lès-Saint-Claude</a> 35km
Psychologue	X <a href="#">Lons-le-Saunier</a> 6km
Radiologue	X <a href="#">Lons-le-Saunier</a> 6km
Rhumatologue	X <a href="#">Lons-le-Saunier</a> 8km
Sage-femme	X <a href="#">Lons-le-Saunier</a> 8km



## Éducation

Crèche	X <a href="#">Gevingey</a> 1km
Ecole maternelle Public	X <a href="#">Gevingey</a> 1km
Ecole maternelle Privé	X <a href="#">Chevry</a> 57km
Ecole primaire Public	<b>1</b>
Ecole primaire Privé	X <a href="#">Saint-Maur</a> 5km
Collège Public	X <a href="#">Lons-le-Saunier</a> 6km
Collège Privé	X <a href="#">Lons-le-Saunier</a> 6km
Lycée Public	X <a href="#">Lons-le-Saunier</a> 5km
Lycée Privé	X <a href="#">Lons-le-Saunier</a> 6km

Sources : Base Sirene des entreprises et de leurs établissements selon les dernières parutions officielles de 2025 portant sur l'année 2024 ([data.gouv](#)). Liste, localisation et tarifs des professionnels de santé selon les dernières parutions officielles de 2025 portant sur l'année 2024 ([opendatasoft](#)) et FINESS Extraction du Fichier des établissements selon les dernières parutions officielles de 2025 portant sur l'année 2024 ([data.gouv](#)). Adresse et géolocalisation des établissements d'enseignement du premier et second degrés selon les dernières parutions officielles de 2025 portant sur l'année 2024 ([data.education.gouv](#))

bien-dans-ma-ville.fr

## Villes autour de Cesancey

Ville	Habitants	Superficie	Pop densité	Pop active	Taux chômage	Revenu moyen	Prix immobilier
Gevingey	442	5 km <sup>2</sup>	88 h/km <sup>2</sup>	51.6%	2.7%	22 580 €/an	1 035 €/m <sup>2</sup>
Chilly-le-Vignoble	598	3 km <sup>2</sup>	199 h/km <sup>2</sup>	50.8%	3.5%	24 560 €/an	1 809 €/m <sup>2</sup>
Frébuans	386	2 km <sup>2</sup>	193 h/km <sup>2</sup>	44.3%	2.1%	23 820 €/an	1 294 €/m <sup>2</sup>
Geruge	193	4 km <sup>2</sup>	48 h/km <sup>2</sup>	47.2%	4.1%	25 050 €/an	657 €/m <sup>2</sup>
Courbouzon	579	3 km <sup>2</sup>	193 h/km <sup>2</sup>	43.7%	2.2%	26 580 €/an	1 247 €/m <sup>2</sup>
Macornay	1 025	4 km <sup>2</sup>	256 h/km <sup>2</sup>	45.2%	2.7%	25 510 €/an	1 800 €/m <sup>2</sup>
Trenal (1 avis)	472	9 km <sup>2</sup>	52 h/km <sup>2</sup>	48.7%	3.4%	24 100 €/an	1 708 €/m <sup>2</sup>
Courlans	938	6 km <sup>2</sup>	156 h/km <sup>2</sup>	44.2%	3.7%	22 520 €/an	2 248 €/m <sup>2</sup>
Sainte-Agnès	364	4 km <sup>2</sup>	91 h/km <sup>2</sup>	47.5%	2.7%	22 970 €/an	1 029 €/m <sup>2</sup>
Messia-sur-Sorne	911	2 km <sup>2</sup>	456 h/km <sup>2</sup>	45.3%	3.1%	23 270 €/an	1 392 €/m <sup>2</sup>
Val-Sonnette (1 avis)	1 318	15 km <sup>2</sup>	88 h/km <sup>2</sup>	34.5%	2%	23 330 €/an	1 461 €/m <sup>2</sup>
Bornay	184	6 km <sup>2</sup>	31 h/km <sup>2</sup>	44%	2.7%	23 900 €/an	1 038 €/m <sup>2</sup>
Moiron	127	1 km <sup>2</sup>	127 h/km <sup>2</sup>	56.7%	8.7%	25 250 €/an	1 143 €/m <sup>2</sup>
Courlaoux (1 avis)	1 204	12 km <sup>2</sup>	100 h/km <sup>2</sup>	45.9%	3.5%	23 220 €/an	1 777 €/m <sup>2</sup>
Lons-le-Saunier (32 avis)	16 618	7 km <sup>2</sup>	2 374 h/km <sup>2</sup>	41.3%	5.7%	20 580 €/an	1 452 €/m <sup>2</sup>

bien-dans-ma-ville.fr



# **Vous aimez votre ville ? Notez-la !**

Et faites-nous part de vos remarques constructives



Avec

**BIEN** dans ma **VILLE** 