



Version web

# Ville de Cérons

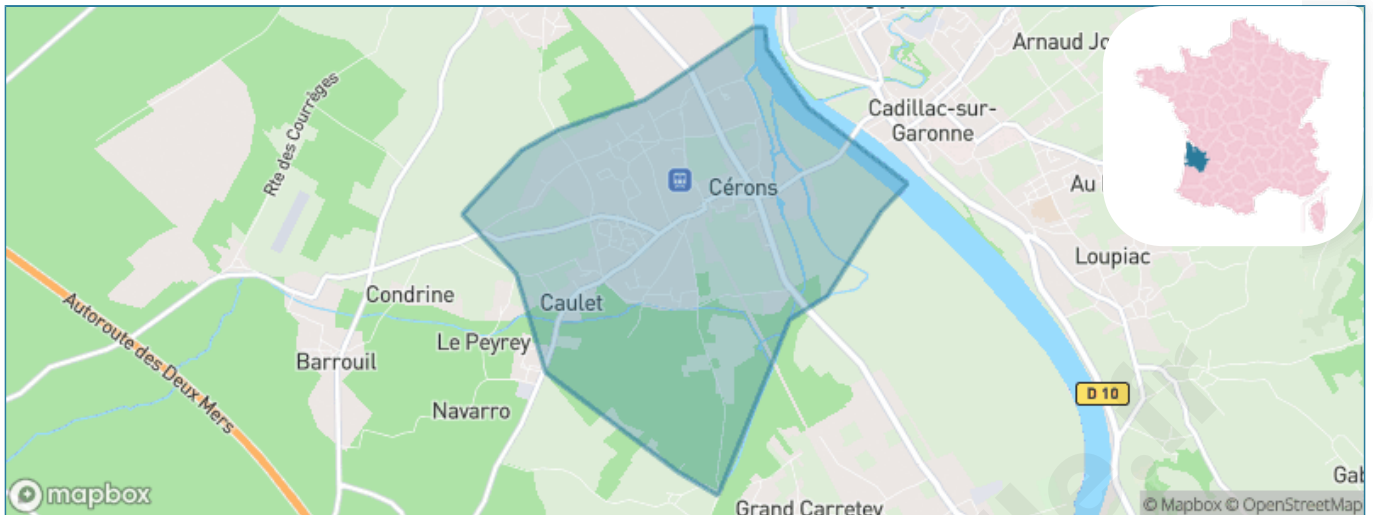
Présenté par

**BIEN** dans  
ma **VILLE** 

# Sommaire

Situation géographique .....	3
Statistiques sur la population .....	4
Evolution du nombre d'habitants .....	4
Tranche d'âge .....	5
0-14 ans .....	5
15-29 ans .....	5
30-44 ans .....	5
45-59 ans .....	5
60-74 ans .....	5
75-89 ans .....	5
90 ans et + .....	5
Activité professionnelle .....	5
Agriculteurs .....	5
Artisans, Commerçants .....	5
Cadres et sup. ....	5
Professions intermédiaires .....	5
Employé .....	5
Ouvrier .....	5
Retraité .....	5
Autres .....	5
Niveau de diplôme .....	6
Sans diplôme ou CEP .....	6
Brevet, BEPC, DNB .....	6
CAP-BEP ou équivalent .....	6
BAC ou équivalent .....	6
BAC+2 .....	6
BAC+3 ou +4 .....	6
BAC+5 ou plus .....	6
Composition des ménages .....	6
Couple sans enfant .....	6
Couple avec enfant(s) .....	6
Famille monoparentale .....	6
Colocation / Autre .....	6
Personnes seules .....	6
Profils électoraux .....	7
Premier tour .....	7
Sécurité .....	8
Evolution du nombre d'infractions .....	8
Pour comparer .....	9
Services à la population .....	10
Commerce .....	10
Éducation .....	10
Villes autour de Cérons .....	11

# Situation géographique



## i Informations clés

- **Région** : Nouvelle-Aquitaine
- **Département** : Gironde
- **Code postal** : 33720
- **Superficie** : 7 km<sup>2</sup>



# Statistiques sur la population



Nombre d'habitants

**2 126**



Age moyen

**40 ans**



Pop active

**50%**



Taux chômage

**6.2%**



Pop densité

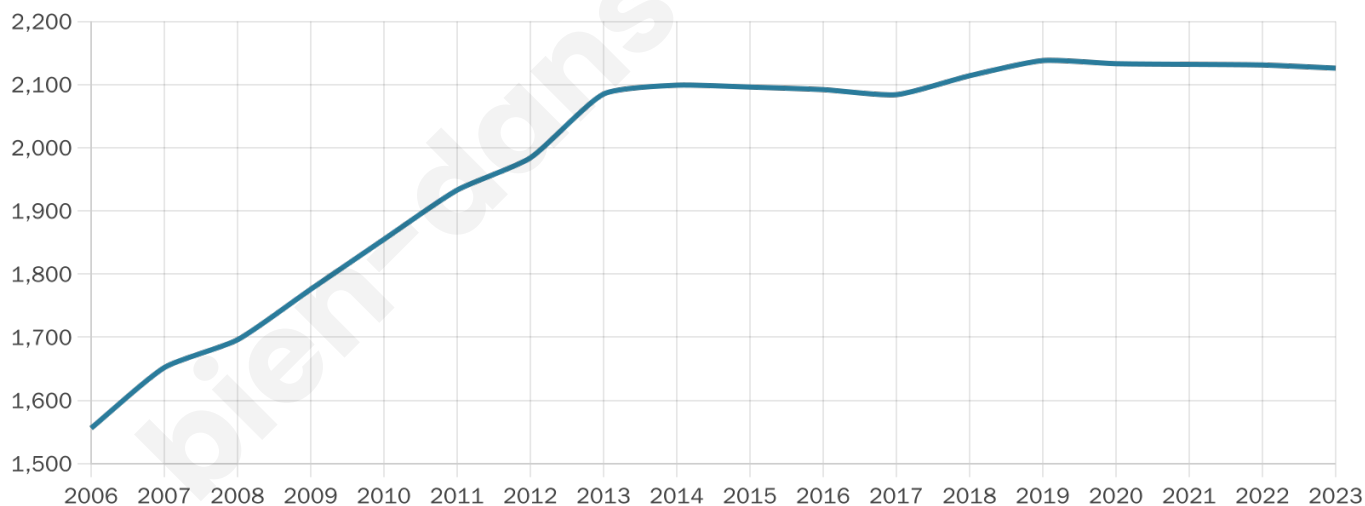
**304 h/km<sup>2</sup>**



Revenu moyen

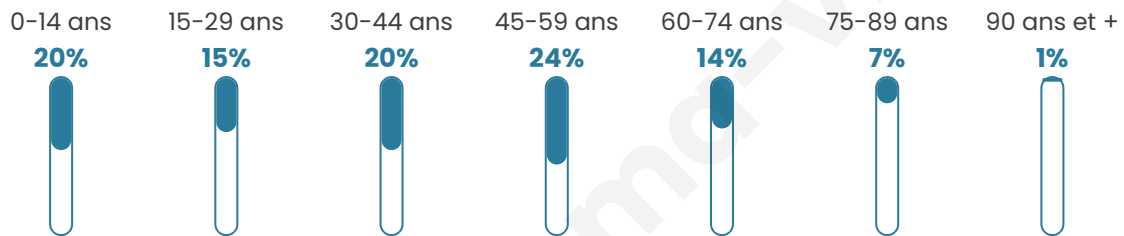
**23 240 €/an**

## Evolution du nombre d'habitants

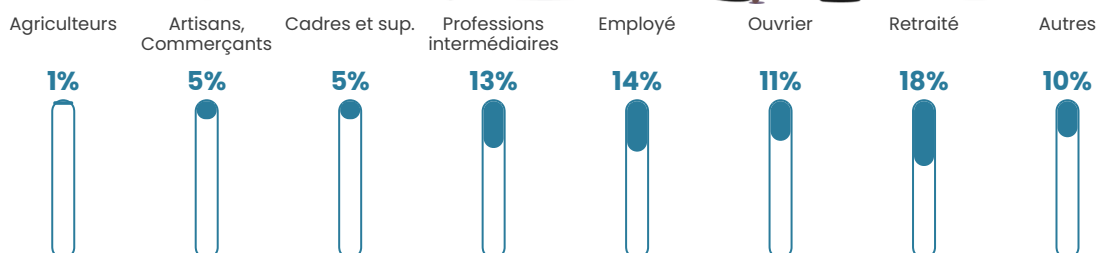


Sources : Institut national de la statistique et des études économiques (insee) selon Les dernières parutions officielles de 2024 portant sur les années 2020, 2021 et 2022.


## Tranche d'âge



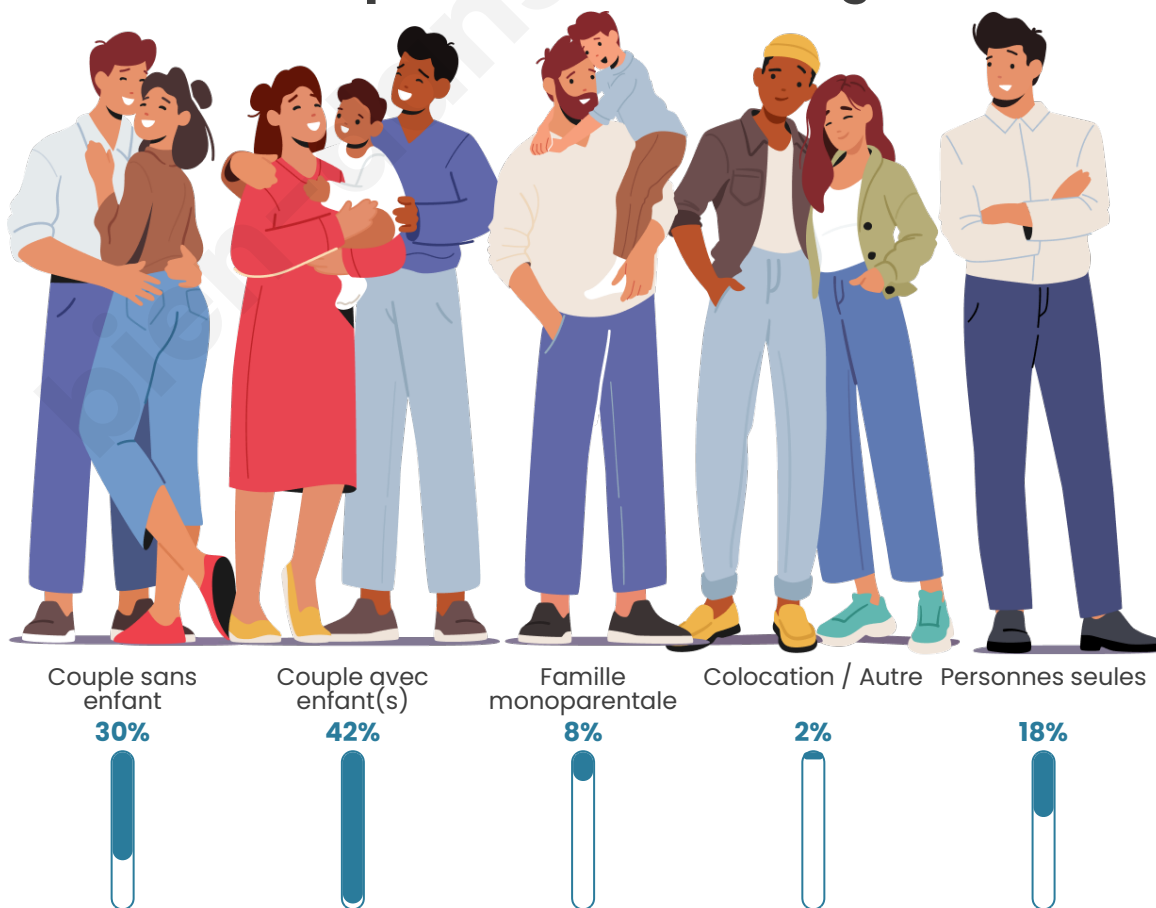
## Activité professionnelle



## Niveau de diplôme















## Composition des ménages



# Profils électoraux

## Premier tour

	Marine LE PEN	27.47 %
	Jean-Luc MÉLENCHON	22.45 %
	Emmanuel MACRON	22.37 %
	Jean LASSALLE	7.40 %
	Fabien ROUSSEL	5.57 %
	Éric ZEMMOUR	3.74 %
	Valérie PÉCRESSE	3.18 %
	Anne HIDALGO	2.31 %
	Yannick JADOT	2.31 %
	Nicolas DUPONT-AIGNAN	1.59 %
	Nathalie ARTHAUD	0.88 %
	Philippe POUTOU	0.72 %



### 1 510 inscrits

Participation : 84.83%

Votes blancs : 1.56%

Votes nuls : 0.39%

## Second tour

	Emmanuel MACRON	52,68 %
	Marine LE PEN	47,32 %

### 1 510 inscrits

Participation : 80.53%

Votes blancs : 9.05%

Votes nuls : 3.54%

# Sécurité



Agressions physiques / sexuelles

**7**



Cambriolages

**0**



Vols / dégradations

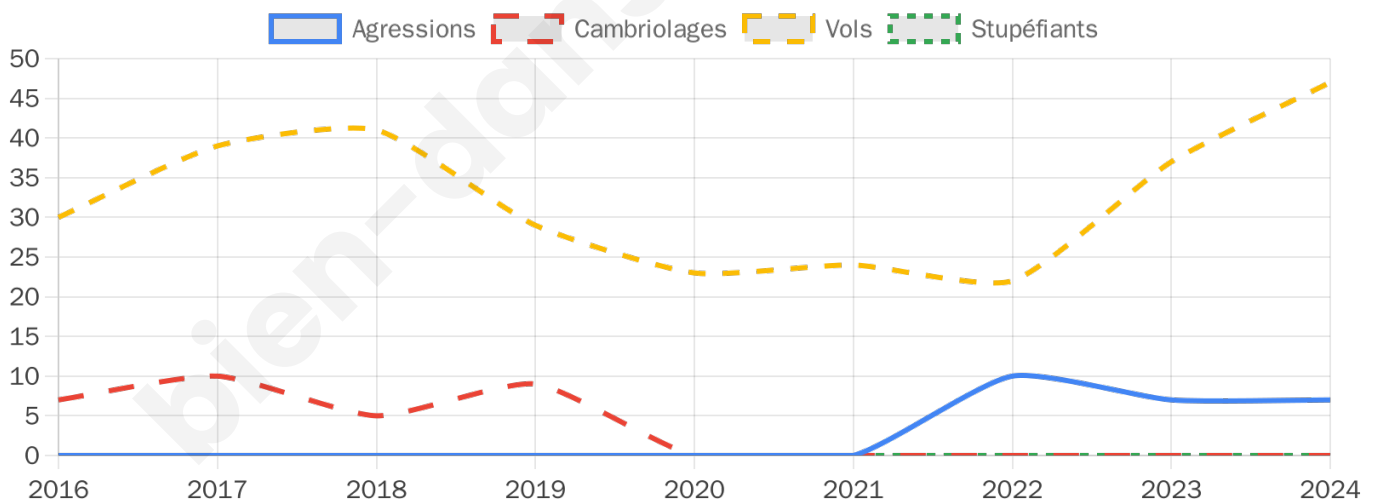
**47**



Stupéfiants

**0**

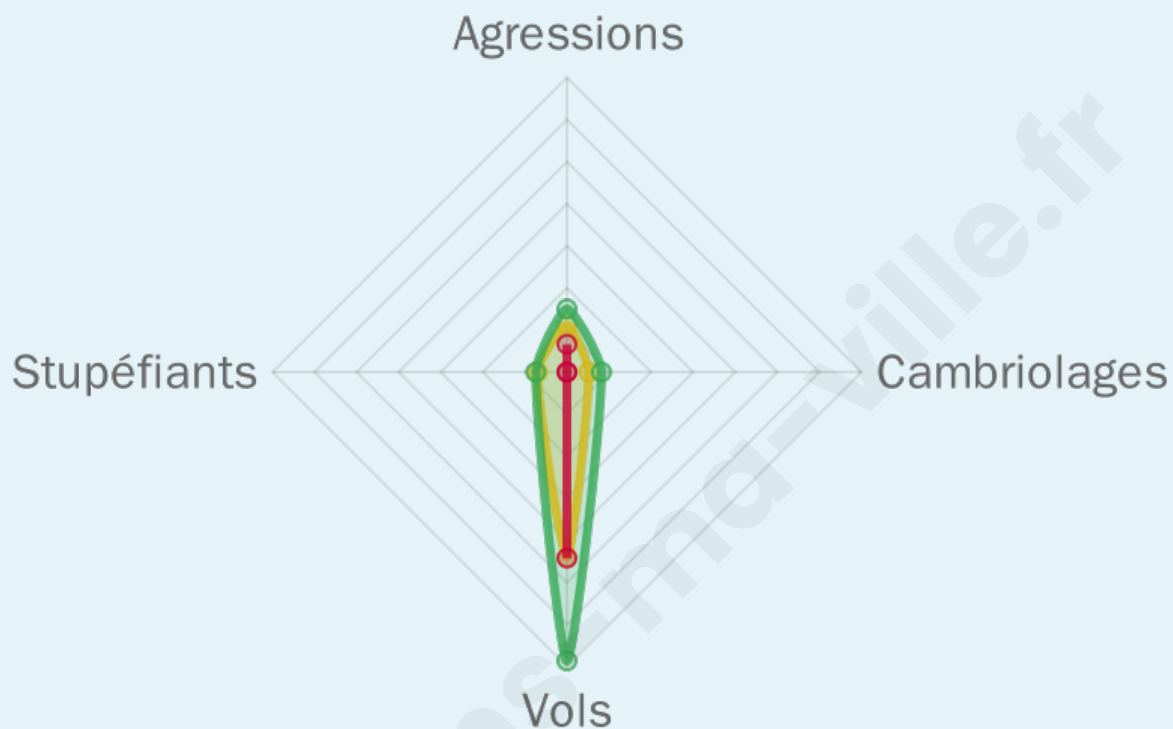
## Evolution du nombre d'infractions



## Pour comparer

(en proportion du nombre d'habitants)

■ Ville ■ Département ■ Région



Sources : Bases statistiques communale, départementale et régionale de la délinquance enregistrée par la police et la gendarmerie nationales selon les dernières parutions officielles de 2025 portant sur l'année 2024 ([data.gouv](https://data.gouv.fr)).

Agressions physiques / sexuelles : Violences sexuelles, coups et blessures volontaires intrafamiliaux, coups et blessures volontaires, autres coups, blessures volontaires et vols violents sans arme.

Cambriolages : Cambriolages de logements.

Vols : Vols avec armes, vols d'accessoires sur véhicules, vols dans les véhicules, vols de véhicules, vols sans violence contre des personnes, destructions, dégradations volontaires et escroqueries.

Stupéfiants : Trafic de stupéfiants dont (AFD) et usage de stupéfiants.

# Services à la population



## Commerce

Hypermarché	X <a href="#">Langon</a> 11km
Supermarché	X <a href="#">Béguéy</a> 2km
Superette	X <a href="#">Cadillac</a> 1km
Boulangerie	X <a href="#">Cadillac</a> 1km
Boucherie	X <a href="#">Cadillac</a> 1km
Restaurant	1
Garage	1
Station-service	1
Banque	X <a href="#">Cadillac</a> 1km
La poste	7
Coiffeur	2
Tabac	X <a href="#">Cadillac</a> 1km
Bars / discothèque	X <a href="#">Cadillac</a> 1km
Bibliothèque	X <a href="#">Saint-Macaire</a> 11km
Cinéma	X <a href="#">Loupiac</a> 3km
Vétérinaire	X <a href="#">Cadillac</a> 1km



## Santé

Pharmacie	1
Hôpital	X <a href="#">Langon</a> 12km
Laboratoire d'analyses médicales	X <a href="#">Béguéy</a> 1km
Etablissement pour handicapé	X <a href="#">Saint-Michel-de-Rieufret</a> 7km
EHPA	1
Médecin	1
Dentiste	X <a href="#">Cadillac</a> 2km
Chirurgien	X <a href="#">Barsac</a> 3km
Dermatologue	X <a href="#">Preignac</a> 6km
Anesthésiste	X <a href="#">Langon</a> 12km
Gastro-entérologue	X <a href="#">Langon</a> 11km
Gynécologue	X <a href="#">Cadillac</a> 1km
Cancérologue	X <a href="#">Langon</a> 12km
Neurologue	X <a href="#">Castres-Gironde</a> 11km
Ophtalmologue	X <a href="#">Langon</a> 11km
ORL	X <a href="#">Langon</a> 12km
Cardiologue	X <a href="#">Preignac</a> 6km
Pédiatre	X <a href="#">Sauternes</a> 12km
Pneumologue	X <a href="#">Langon</a> 12km
Psychologue	X <a href="#">Preignac</a> 6km
Radiologue	X <a href="#">Béguéy</a> 2km
Rhumatologue	X <a href="#">La Brède</a> 17km
Sage-femme	X <a href="#">Cadillac</a> 1km



## Éducation

Crèche	2
Ecole maternelle Public	X <a href="#">Cardan</a> 5km
Ecole maternelle Privé	X <a href="#">La Brède</a> 16km
Ecole primaire Public	1
Ecole primaire Privé	X <a href="#">Cadillac</a> 2km
Collège Public	X <a href="#">Cadillac</a> 2km
Collège Privé	X <a href="#">Cadillac</a> 2km
Lycée Public	X <a href="#">Bommes</a> 10km
Lycée Privé	X <a href="#">Langon</a> 11km

Sources : Base Sirene des entreprises et de leurs établissements selon les dernières parutions officielles de 2025 portant sur l'année 2024 ([data.gouv](#)). Liste, localisation et tarifs des professionnels de santé selon les dernières parutions officielles de 2025 portant sur l'année 2024 ([opendatasoft](#)) et FINISS Extraction du Fichier des établissements selon les dernières parutions officielles de 2025 portant sur l'année 2024 ([data.gouv](#)). Adresse et géolocalisation des établissements d'enseignement du premier et second degrés selon les dernières parutions officielles de 2025 portant sur l'année 2024 ([data.education.gouv](#))

## Villes autour de Cérons

Ville	Habitants	Superficie	Pop densité	Pop active	Taux chômage	Revenu moyen	Prix immobilier
Béguey (2 avis)	1 308	3 km <sup>2</sup>	436 h/km <sup>2</sup>	43.2%	5.4%	21 930 €/an	1 501 €/m <sup>2</sup>
Cadillac	2 670	5 km <sup>2</sup>	534 h/km <sup>2</sup>	47.8%	5%	20 240 €/an	2 079 €/m <sup>2</sup>
Barsac	2 058	14 km <sup>2</sup>	147 h/km <sup>2</sup>	49.3%	5.1%	22 190 €/an	1 505 €/m <sup>2</sup>
Rions	1 470	10 km <sup>2</sup>	147 h/km <sup>2</sup>	48.7%	5.2%	22 300 €/an	1 743 €/m <sup>2</sup>
Podensac (5 avis)	3 269	8 km <sup>2</sup>	409 h/km <sup>2</sup>	42.5%	5.4%	22 260 €/an	2 008 €/m <sup>2</sup>
Loupiac (1 avis)	1 093	9 km <sup>2</sup>	121 h/km <sup>2</sup>	46%	2.7%	21 940 €/an	1 931 €/m <sup>2</sup>
Laroque	285	3 km <sup>2</sup>	95 h/km <sup>2</sup>	51.6%	6.3%	25 610 €/an	2 063 €/m <sup>2</sup>
Gabarnac	363	5 km <sup>2</sup>	73 h/km <sup>2</sup>	45.5%	3%	23 490 €/an	1 327 €/m <sup>2</sup>
Omet	280	2 km <sup>2</sup>	140 h/km <sup>2</sup>	51.8%	3.9%	23 600 €/an	2 733 €/m <sup>2</sup>
Virelade (3 avis)	1 124	13 km <sup>2</sup>	86 h/km <sup>2</sup>	46.7%	4.1%	23 950 €/an	2 134 €/m <sup>2</sup>
Illats	1 413	29 km <sup>2</sup>	49 h/km <sup>2</sup>	46.6%	4.2%	24 130 €/an	1 917 €/m <sup>2</sup>
Cardan	510	4 km <sup>2</sup>	128 h/km <sup>2</sup>	49.4%	3.7%	22 500 €/an	1 511 €/m <sup>2</sup>
Villeneuve-de-Rions	374	2 km <sup>2</sup>	187 h/km <sup>2</sup>	47.9%	4%	22 370 €/an	2 037 €/m <sup>2</sup>
Monprimblanc	276	5 km <sup>2</sup>	55 h/km <sup>2</sup>	48.9%	6.2%	21 620 €/an	1 587 €/m <sup>2</sup>
Donzac (1 avis)	122	4 km <sup>2</sup>	31 h/km <sup>2</sup>	43.4%	7.4%	24 040 €/an	1 440 €/m <sup>2</sup>

bien-dans-ma-ville.fr



# **Vous aimez votre ville ? Notez-la !**

Et faites-nous part de vos remarques constructives



Avec

**BIEN** dans ma **VILLE** 