



Version web

Ville de Cernay-l'Église

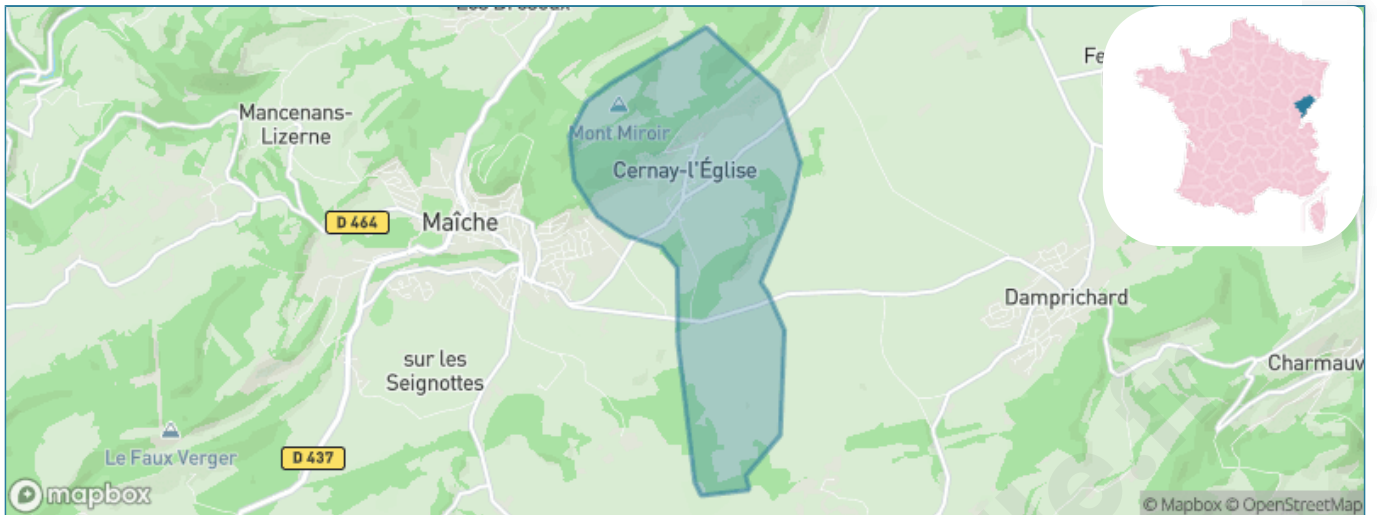
Présenté par

BIEN dans
ma **VILLE** 

Sommaire

Situation géographique	3
Statistiques sur la population	4
Evolution du nombre d'habitants	4
Tranche d'âge	5
0-14 ans	5
15-29 ans	5
30-44 ans	5
45-59 ans	5
60-74 ans	5
75-89 ans	5
90 ans et +	5
Activité professionnelle	5
Agriculteurs	5
Artisans, Commerçants	5
Cadres et sup.	5
Professions intermédiaires	5
Employé	5
Ouvrier	5
Retraité	5
Autres	5
Niveau de diplôme	6
Sans diplôme ou CEP	6
Brevet, BEPC, DNB	6
CAP-BEP ou équivalent	6
BAC ou équivalent	6
BAC+2	6
BAC+3 ou +4	6
BAC+5 ou plus	6
Composition des ménages	6
Couple sans enfant	6
Couple avec enfant(s)	6
Famille monoparentale	6
Colocation / Autre	6
Personnes seules	6
Profils électoraux	7
Premier tour	7
Sécurité	8
Evolution du nombre d'infractions	8
Pour comparer	9
Services à la population	10
Commerce	10
Éducation	10
Villes autour de Cernay-l'Église	11

Situation géographique



i Informations clés

- **Région** : Bourgogne-Franche-Comté
- **Département** : Doubs
- **Code postal** : 25120
- **Superficie** : 6 km²

RÉGION
BOURGOGNE
FRANCHE
COMTE

Doubs
le Département

Statistiques sur la population



Nombre d'habitants

319



Age moyen

40 ans



Pop active

51.4%



Taux chômage

4.6%



Pop densité

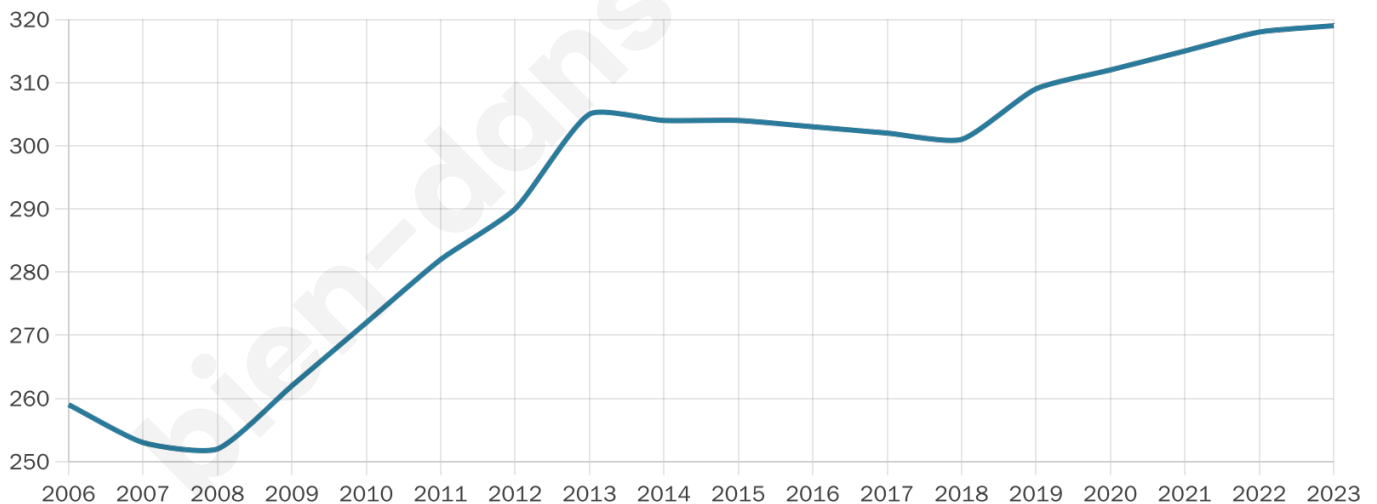
53 h/km²



Revenu moyen

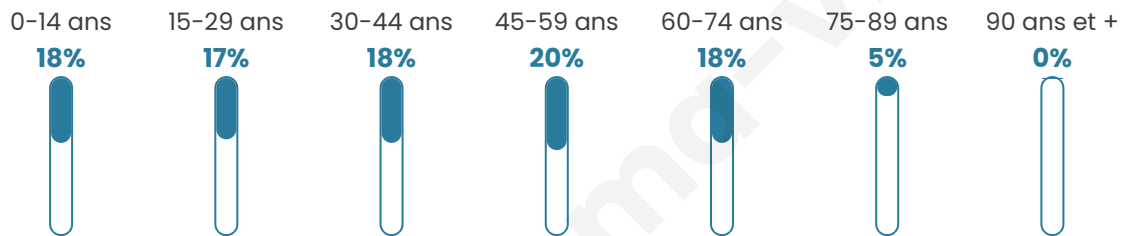
34 080 €/an

Evolution du nombre d'habitants

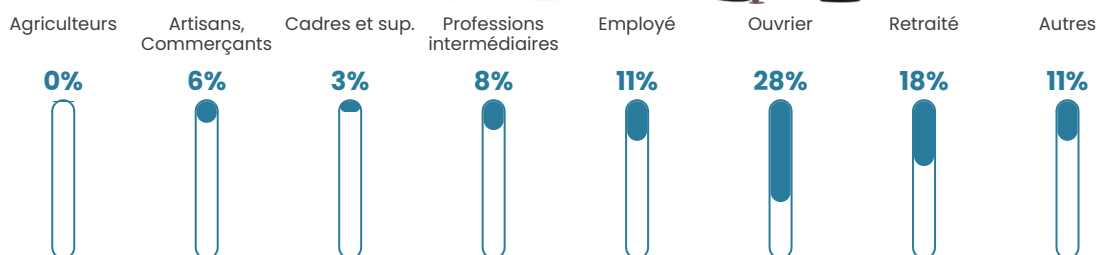


Sources : Institut national de la statistique et des études économiques (insee) selon Les dernières parutions officielles de 2024 portant sur les années 2020, 2021 et 2022.


Tranche d'âge




Activité professionnelle



Niveau de diplôme















Composition des ménages



Profils électoraux

Premier tour

	Emmanuel MACRON	27.75 %
	Marine LE PEN	26.18 %
	Jean LASSALLE	8.38 %
	Éric ZEMMOUR	8.38 %
	Jean-Luc MÉLENCHON	6.28 %
	Valérie PÉCRESSÉ	6.28 %
	Yannick JADOT	5.24 %
	Nicolas DUPONT- AIGNAN	4.19 %
	Fabien ROUSSEL	2.62 %
	Nathalie ARTHAUD	2.09 %
	Anne HIDALGO	1.57 %
	Philippe POUTOU	1.05 %



236 inscrits

Participation : 83.9%

Votes blancs : 2.02%

Votes nuls : 1.52%

Second tour

	Emmanuel MACRON	48,62 %
	Marine LE PEN	51,38 %

235 inscrits

Participation : 85.96%

Votes blancs : 8.91%

Votes nuls : 1.49%

Sécurité



Agressions physiques / sexuelles

0



Cambriolages

0



Vols / dégradations

0



Stupéfiants

0

Evolution du nombre d'infractions



Pour comparer

(en proportion du nombre d'habitants)



Sources : Bases statistiques communale, départementale et régionale de la délinquance enregistrée par la police et la gendarmerie nationales selon les dernières parutions officielles de 2025 portant sur l'année 2024 ([data.gouv](https://data.gouv.fr)).

Agressions physiques / sexuelles : Violences sexuelles, coups et blessures volontaires intrafamiliaux, coups et blessures volontaires, autres coups, blessures volontaires et vols violents sans arme.

Cambriolages : Cambriolages de logements.

Vols : Vols avec armes, vols d'accessoires sur véhicules, vols dans les véhicules, vols de véhicules, vols sans violence contre des personnes, destructions, dégradations volontaires et escroqueries.

Stupéfiants : Trafic de stupéfiants dont (AFD) et usage de stupéfiants.

Services à la population



Commerce

Hypermarché	X Maïche 3km
Supermarché	X Maïche 2km
Superette	X Maïche 3km
Boulangerie	X Maïche 3km
Boucherie	X Maïche 3km
Restaurant	X Maïche 3km
Garage	X Maïche 2km
Station-service	X Maïche 3km
Banque	X Maïche 3km
La poste	1
Coiffeur	X Maïche 2km
Tabac	X Maïche 3km
Bars / discothèque	X Maïche 3km
Bibliothèque	X Valentigney 22km
Cinéma	X Maïche 3km
Vétérinaire	X Maïche 3km



Santé

Pharmacie	X Maïche 3km
Hôpital	X Montbéliard 28km
Laboratoire d'analyses médicales	X Maïche 3km
Etablissement pour handicapé	X Maïche 3km
EHPA	X Maïche 3km
Médecin	X Maïche 3km
Dentiste	X Maïche 3km
Chirurgien	X Audincourt 24km
Dermatologue	X Montbéliard 26km
Anesthésiste	X Trévenans 35km
Gastro-entérologue	X Montbéliard 26km
Gynécologue	X Montbéliard 25km
Cancérologue	X 0km
Neurologue	X Montbéliard 26km
Ophthalmologue	X Montbéliard 26km
ORL	X Pont-de-Roide-Vermondans 14km
Cardiologue	X Montbéliard 26km
Pédiatre	X Grand'Combe-Châteleu 32km
Pneumologue	X Trévenans 35km
Psychologue	X Audincourt 24km
Radiologue	X Audincourt 24km
Rhumatologue	X Chèvremont 41km
Sage-femme	X Damprichard 4km



Éducation

Crèche	X Tréwillers 3km
Ecole maternelle Public	X Maïche 3km
Ecole maternelle Privé	X Muespach 52km
Ecole primaire Public	X Les Bréseux 2km
Ecole primaire Privé	X Maïche 3km
Collège Public	X Maïche 3km
Collège Privé	X Maïche 3km
Lycée Public	X Valentigney 23km
Lycée Privé	X Les Fontenelles 10km

Sources : Base Sirene des entreprises et de leurs établissements selon les dernières parutions officielles de 2025 portant sur l'année 2024 ([data.gouv](#)). Liste, localisation et tarifs des professionnels de santé selon les dernières parutions officielles de 2025 portant sur l'année 2024 ([opendatasoft](#)) et FINISS Extraction du Fichier des établissements selon les dernières parutions officielles de 2025 portant sur l'année 2024 ([data.gouv](#)). Adresse et géolocalisation des établissements d'enseignement du premier et second degrés selon les dernières parutions officielles de 2025 portant sur l'année 2024 ([data.education.gouv](#))

Villes autour de Cernay-l'Église

Ville	Habitants	Superficie	Pop densité	Pop active	Taux chômage	Revenu moyen	Prix immobilier
Les Bréseux	494	7 km ²	71 h/km ²	51%	5.3%	32 910 €/an	2 021 €/m ²
Thiébouhans	229	5 km ²	46 h/km ²	54.1%	6.1%	26 200 €/an	2 438 €/m ²
Trévillers	533	10 km ²	53 h/km ²	50.3%	2.3%	29 420 €/an	1 844 €/m ²
Maïche (3 avis)	4 254	17 km ²	250 h/km ²	50.9%	5.7%	27 660 €/an	1 895 €/m ²
Montandon	371	12 km ²	31 h/km ²	45.8%	2.7%	29 760 €/an	1 752 €/m ²
Mancenans-Lizerne	181	6 km ²	30 h/km ²	57.5%	4.4%	30 950 €/an	1 741 €/m ²
Damprichard	1 776	21 km ²	85 h/km ²	50.8%	4.4%	28 300 €/an	1 509 €/m ²
Ferrières-le-Lac	160	2 km ²	80 h/km ²	55.6%	2.5%	32 370 €/an	1 598 €/m ²
Belfays	127	3 km ²	42 h/km ²	57.5%	7.1%	38 630 €/an	2 372 €/m ²
Fleurey	84	8 km ²	11 h/km ²	40.5%	1.2%	NC	NC
Saint-Hippolyte (1 avis)	981	11 km ²	89 h/km ²	45.1%	6.8%	22 190 €/an	1 196 €/m ²
Charquemont	2 900	21 km ²	138 h/km ²	52.3%	5.2%	32 280 €/an	2 025 €/m ²
Soulce-Cernay	136	8 km ²	17 h/km ²	55.1%	5.1%	24 550 €/an	1 038 €/m ²
Les Écorces (1 avis)	777	9 km ²	86 h/km ²	51.1%	2.1%	32 900 €/an	1 499 €/m ²
Les Plains-et-Grands-Essarts	207	10 km ²	21 h/km ²	56.5%	2.4%	27 040 €/an	2 000 €/m ²

bien-dans-ma-ville.fr



Vous aimez votre ville ? Notez-la !

Et faites-nous part de vos remarques constructives



Avec

BIEN dans ma **VILLE** 