



Version web

Ville de Le Cergne

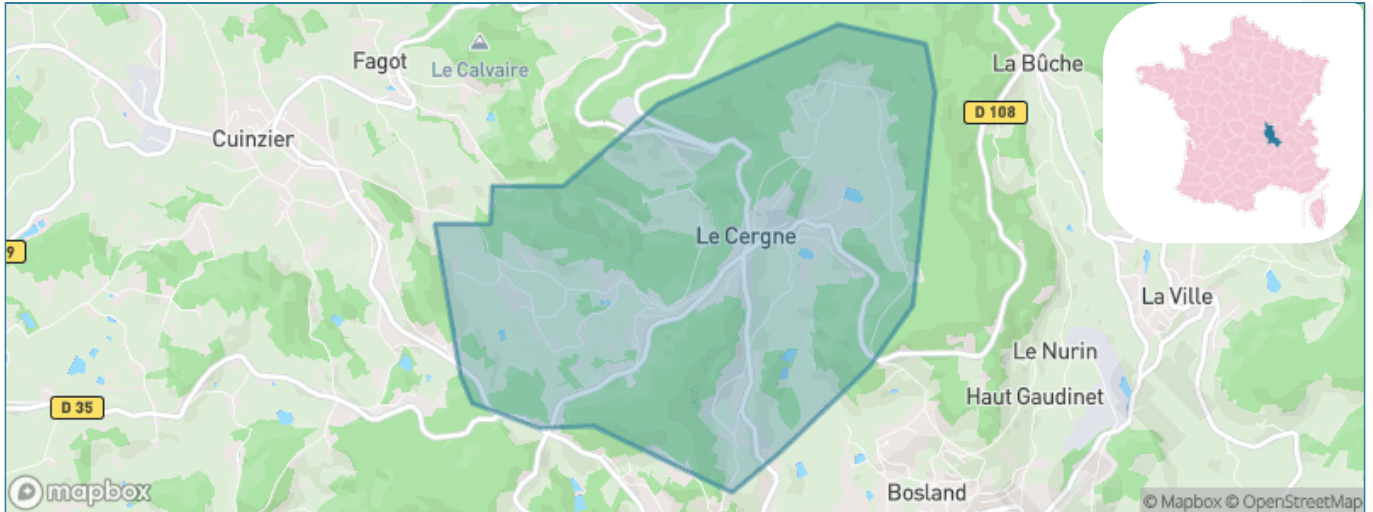
Présenté par

BIEN dans
ma **VILLE** 

Sommaire

Situation géographique	3
Statistiques sur la population	4
Evolution du nombre d'habitants	4
Tranche d'âge	5
0-14 ans	5
15-29 ans	5
30-44 ans	5
45-59 ans	5
60-74 ans	5
75-89 ans	5
90 ans et +	5
Activité professionnelle	5
Agriculteurs	5
Artisans, Commerçants	5
Cadres et sup.	5
Professions intermédiaires	5
Employé	5
Ouvrier	5
Retraité	5
Autres	5
Niveau de diplôme	6
Sans diplôme ou CEP	6
Brevet, BEPC, DNB	6
CAP-BEP ou équivalent	6
BAC ou équivalent	6
BAC+2	6
BAC+3 ou +4	6
BAC+5 ou plus	6
Composition des ménages	6
Couple sans enfant	6
Couple avec enfant(s)	6
Famille monoparentale	6
Colocation / Autre	6
Personnes seules	6
Profils électoraux	7
Premier tour	7
Sécurité	8
Evolution du nombre d'infractions	8
Pour comparer	9
Services à la population	10
Commerce	10
Éducation	10
Villes autour de Le Cergne	11

Situation géographique



i Informations clés

- **Région** : Auvergne-Rhône-Alpes
- **Département** : Loire
- **Code postal** : 42460
- **Superficie** : 5 km²



Loire
LE DÉPARTEMENT

Statistiques sur la population



Nombre d'habitants

622



Age moyen

43 ans



Pop active

50.6%



Taux chômage

5.8%



Pop densité

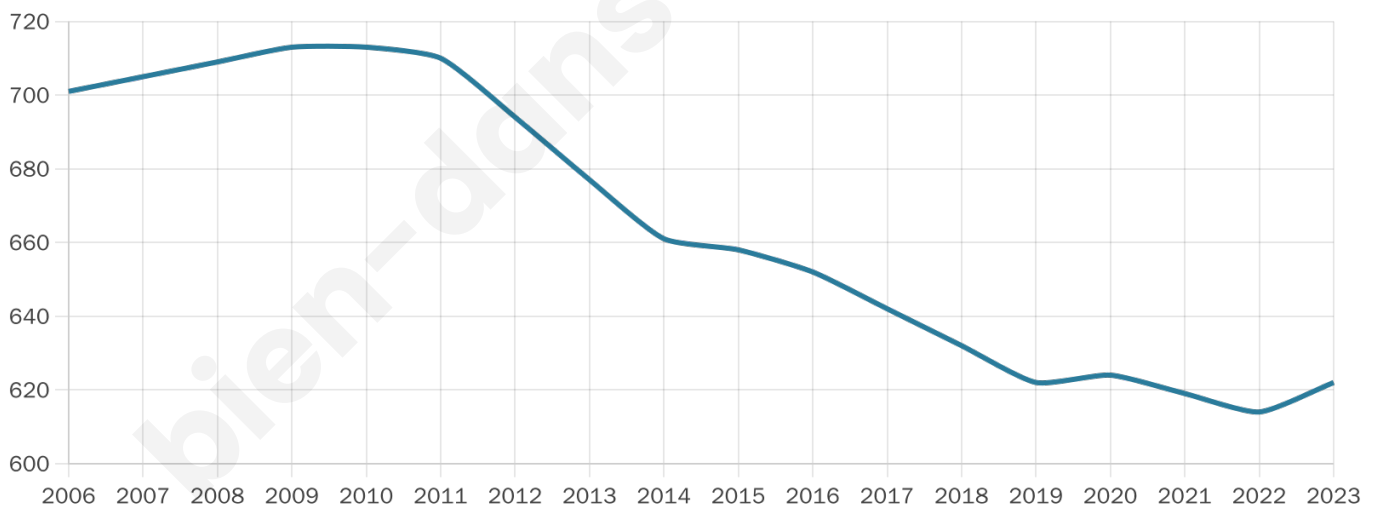
124 h/km²



Revenu moyen

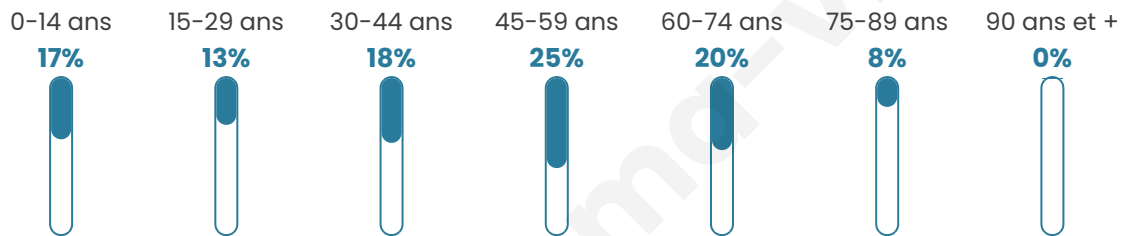
24 150 €/an

Evolution du nombre d'habitants

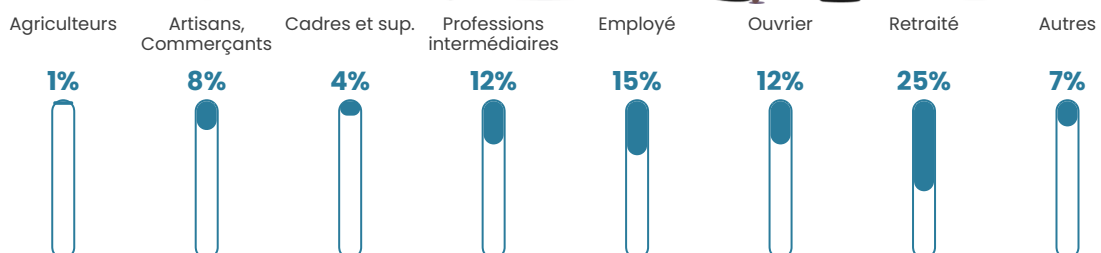


Sources : Institut national de la statistique et des études économiques (insee) selon Les dernières parutions officielles de 2024 portant sur les années 2020, 2021 et 2022.


Tranche d'âge




Activité professionnelle



Niveau de diplôme















Composition des ménages



Profils électoraux

Premier tour

	Marine LE PEN	31.09 %
	Emmanuel MACRON	27.46 %
	Jean-Luc MÉLENCHON	11.92 %
	Éric ZEMMOUR	8.55 %
	Valérie PÉCRESE	5.96 %
	Nicolas DUPONT-AIGNAN	4.92 %
	Jean LASSALLE	3.37 %
	Yannick JADOT	2.85 %
	Anne HIDALGO	1.81 %
	Nathalie ARTHAUD	0.78 %
	Fabien ROUSSEL	0.78 %
	Philippe POUTOU	0.52 %



475 inscrits

Participation : 82.74%

Votes blancs : 1.53%

Votes nuls : 0.25%

Second tour

	Emmanuel MACRON	50,84 %
	Marine LE PEN	49,16 %

475 inscrits

Participation : 79.58%

Votes blancs : 4.76%

Votes nuls : 1.06%

Sécurité



Agressions physiques / sexuelles

0



Cambriolages

0



Vols / dégradations

0



Stupéfiants

0

Evolution du nombre d'infractions



Pour comparer

(en proportion du nombre d'habitants)



Sources : Bases statistiques communale, départementale et régionale de la délinquance enregistrée par la police et la gendarmerie nationales selon les dernières parutions officielles de 2025 portant sur l'année 2024 ([data.gouv](https://data.gouv.fr)).

Agressions physiques / sexuelles : Violences sexuelles, coups et blessures volontaires intrafamiliaux, coups et blessures volontaires, autres coups, blessures volontaires et vols violents sans arme.

Cambriolages : Cambriolages de logements.

Vols : Vols avec armes, vols d'accessoires sur véhicules, vols dans les véhicules, vols de véhicules, vols sans violence contre des personnes, destructions, dégradations volontaires et escroqueries.

Stupéfiants : Trafic de stupéfiants dont (AFD) et usage de stupéfiants.

Services à la population



Commerce

Hypermarché	X Saint-Nizier-sous-Charlieu 13km
Supermarché	X Cours-la-Ville 2km
Superette	X Cours-la-Ville 2km
Boulangerie	1
Boucherie	X Cours-la-Ville 2km
Restaurant	X Cours-la-Ville 2km
Garage	2
Station-service	X Cours-la-Ville 2km
Banque	X Cours-la-Ville 2km
La poste	X Cours-la-Ville 2km
Coiffeur	X Cours-la-Ville 1km
Tabac	X Cours-la-Ville 2km
Bars / discothèque	X Cours-la-Ville 2km
Bibliothèque	X Cours-la-Ville 1km
Cinéma	X Chauffailles 9km
Vétérinaire	1



Santé

Pharmacie	X Cours-la-Ville 2km
Hôpital	X Roanne 18km
Laboratoire d'analyses médicales	X Thizy-les-Bourgs 9km
Etablissement pour handicapé	X Thizy-les-Bourgs 9km
EHPA	X Cours-la-Ville 2km
Médecin	X Cours-la-Ville 2km
Dentiste	X Cours-la-Ville 2km
Chirurgien	X Roanne 20km
Dermatologue	X Charlieu 12km
Anesthésiste	X Roanne 21km
Gastro-entérologue	X Roanne 22km
Gynécologue	X Lamure-sur-Azergues 15km
Cancérologue	X Mâcon 44km
Neurologue	X Roanne 19km
Ophthalmologue	X Roanne 20km
ORL	X Roanne 20km
Cardiologue	X Chauffailles 10km
Pédiatre	X Vougy 15km
Pneumologue	X Cours-la-Ville 2km
Psychologue	X Lamure-sur-Azergues 15km
Radiologue	X Roanne 20km
Rhumatologue	X Roanne 19km
Sage-femme	X Chauffailles 10km



Éducation

Crèche	X Cuinzier 4km
Ecole maternelle Public	X Cours-la-Ville 2km
Ecole maternelle Privé	X Lyon 56km
Ecole primaire Public	1
Ecole primaire Privé	X Cours-la-Ville 2km
Collège Public	X Cours-la-Ville 2km
Collège Privé	X Cours-la-Ville 2km
Lycée Public	X Thizy-les-Bourgs 10km
Lycée Privé	X Nandax 10km

Sources : Base Sirene des entreprises et de leurs établissements selon les dernières parutions officielles de 2025 portant sur l'année 2024 ([data.gouv](#)). Liste, localisation et tarifs des professionnels de santé selon les dernières parutions officielles de 2025 portant sur l'année 2024 ([opendatasoft](#)) et FINISS Extraction du Fichier des établissements selon les dernières parutions officielles de 2025 portant sur l'année 2024 ([data.gouv](#)). Adresse et géolocalisation des établissements d'enseignement du premier et second degrés selon les dernières parutions officielles de 2025 portant sur l'année 2024 ([data.education.gouv](#))

Villes autour de Le Cergne

Ville	Habitants	Superficie	Pop densité	Pop active	Taux chômage	Revenu moyen	Prix immobilier
Cours-la-Ville (1 avis)	4 306	33 km ²	130 h/km ²	40.1%	5.3%	21 050 €/an	1 034 €/m ²
Sevelinges	646	8 km ²	81 h/km ²	45.8%	3.4%	23 070 €/an	1 111 €/m ²
Arcinges	216	3 km ²	72 h/km ²	53.7%	4.2%	22 400 €/an	887 €/m ²
Cuinzier (1 avis)	707	5 km ²	141 h/km ²	47.9%	3.7%	21 780 €/an	947 €/m ²
Écoche	525	11 km ²	48 h/km ²	41.7%	3.8%	22 340 €/an	942 €/m ²
Belmont-de-la-Loire	1 410	23 km ²	61 h/km ²	41.6%	3.7%	21 760 €/an	972 €/m ²
Coublanc (1 avis)	838	8 km ²	105 h/km ²	41.8%	3.1%	21 500 €/an	999 €/m ²
La Gresle (1 avis)	857	14 km ²	61 h/km ²	46.7%	2.9%	22 640 €/an	1 142 €/m ²
Villers	602	5 km ²	120 h/km ²	47.3%	2.7%	22 030 €/an	1 109 €/m ²
Ranchal	304	15 km ²	20 h/km ²	49.3%	4.3%	21 590 €/an	1 425 €/m ²
Jarnosse	410	11 km ²	37 h/km ²	46.8%	2.9%	22 950 €/an	1 211 €/m ²
Mars	555	12 km ²	46 h/km ²	47.6%	2.2%	22 040 €/an	1 014 €/m ²
Saint-Vincent-de-Reins	635	13 km ²	49 h/km ²	40.6%	1.7%	21 280 €/an	885 €/m ²
Saint-Igny-de-Roche	789	7 km ²	113 h/km ²	45.5%	3%	21 440 €/an	968 €/m ²
Boyer	195	5 km ²	39 h/km ²	44.1%	1.5%	24 290 €/an	800 €/m ²

bien-dans-ma-ville.fr



Vous aimez votre ville ? Notez-la !

Et faites-nous part de vos remarques constructives



Avec

BIEN dans ma **VILLE** 