



Version web

Ville de Céreste

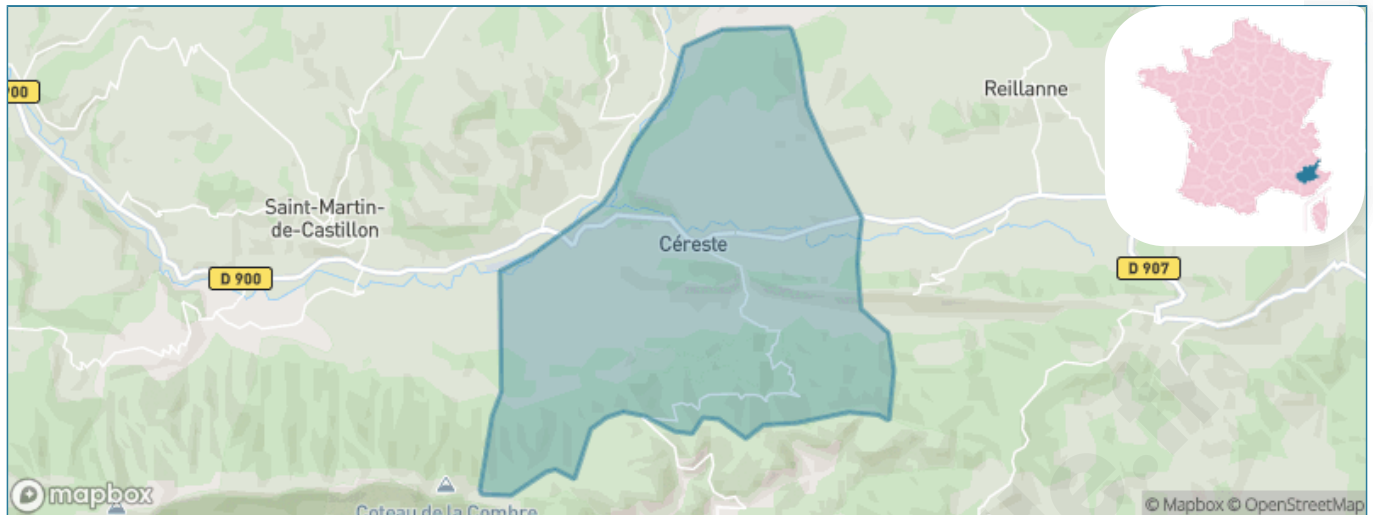
Présenté par

BIEN dans
ma **VILLE** 

Sommaire

Situation géographique	3
Statistiques sur la population	4
Evolution du nombre d'habitants	4
Tranche d'âge	5
0-14 ans	5
15-29 ans	5
30-44 ans	5
45-59 ans	5
60-74 ans	5
75-89 ans	5
90 ans et +	5
Activité professionnelle	5
Agriculteurs	5
Artisans, Commerçants	5
Cadres et sup.	5
Professions intermédiaires	5
Employé	5
Ouvrier	5
Retraité	5
Autres	5
Niveau de diplôme	6
Sans diplôme ou CEP	6
Brevet, BEPC, DNB	6
CAP-BEP ou équivalent	6
BAC ou équivalent	6
BAC+2	6
BAC+3 ou +4	6
BAC+5 ou plus	6
Composition des ménages	6
Couple sans enfant	6
Couple avec enfant(s)	6
Famille monoparentale	6
Colocation / Autre	6
Personnes seules	6
Profils électoraux	7
Premier tour	7
Sécurité	8
Evolution du nombre d'infractions	8
Pour comparer	9
Services à la population	10
Commerce	10
Éducation	10
Villes autour de Céreste	11

Situation géographique



i Informations clés

- **Région** : Provence-Alpes-Côte d'Azur
- **Département** : Alpes-de-Haute-Provence
- **Code postal** : 04280
- **Superficie** : 32 km²



Statistiques sur la population



Nombre d'habitants

1 219



Age moyen

48 ans



Pop active

37.6%



Taux chômage

12.8%



Pop densité

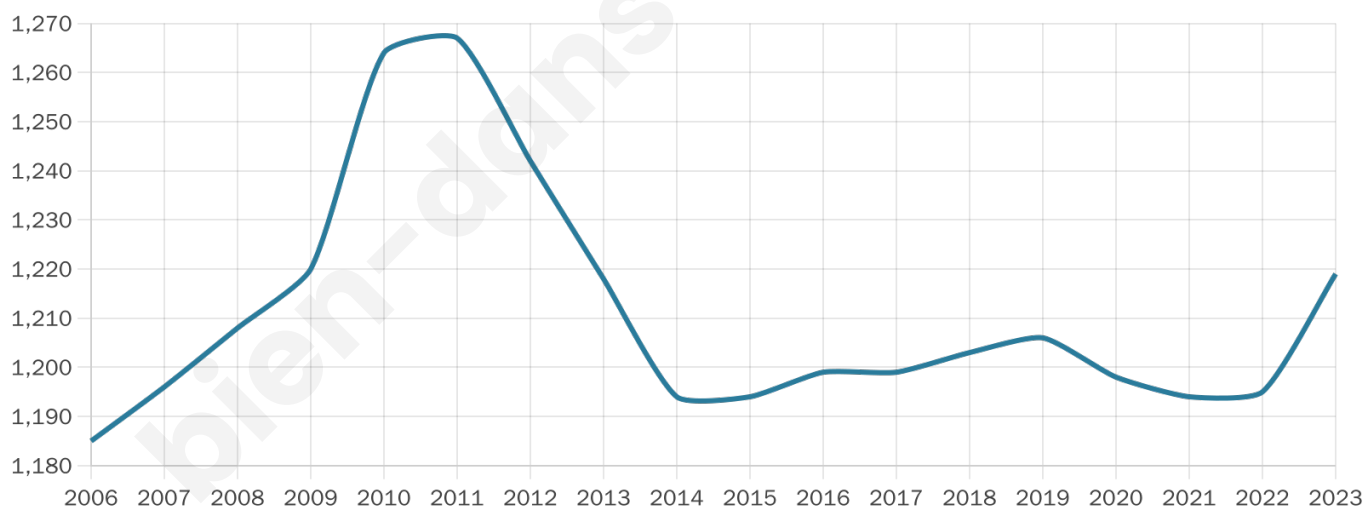
38 h/km²



Revenu moyen

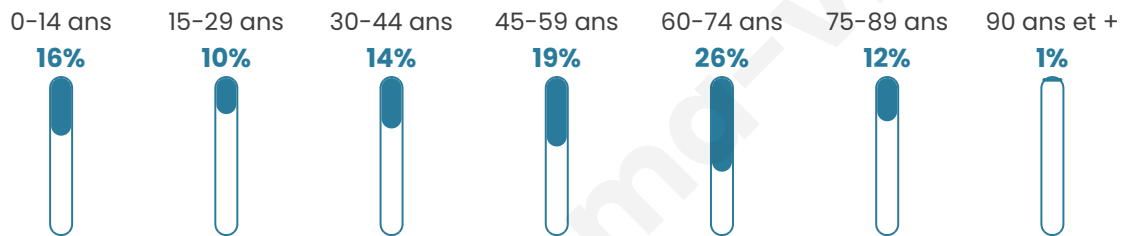
20 500 €/an

Evolution du nombre d'habitants

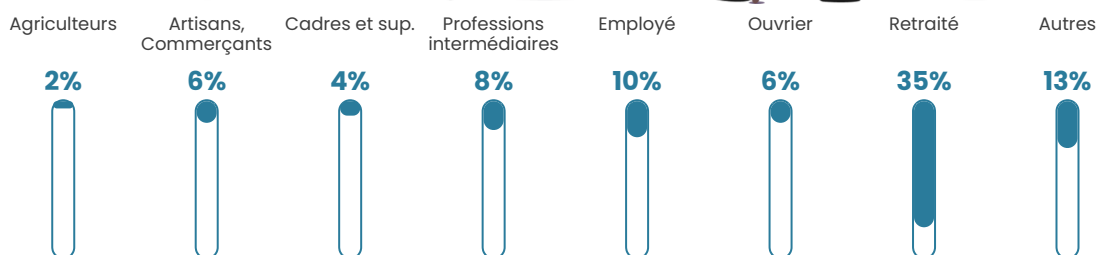


Sources : Institut national de la statistique et des études économiques (insee) selon Les dernières parutions officielles de 2024 portant sur les années 2020, 2021 et 2022.


Tranche d'âge




Activité professionnelle



Niveau de diplôme



Composition des ménages





Profils électoraux

Premier tour

	Marine LE PEN	27.63 %
	Jean-Luc MÉLENCHON	24.52 %
	Emmanuel MACRON	19.86 %
	Éric ZEMMOUR	8.85 %
	Valérie PÉCRESE	4.67 %
	Yannick JADOT	3.59 %
	Nicolas DUPONT-AIGNAN	2.99 %
	Jean LASSALLE	2.87 %
	Fabien ROUSSEL	2.27 %
	Anne HIDALGO	1.56 %
	Philippe POUTOU	0.96 %
	Nathalie ARTHAUD	0.24 %

Second tour

	Emmanuel MACRON	40,59 %
	Marine LE PEN	59,41 %

1 118 inscrits

Participation : 73.61%

Votes blancs : 7.78%

Votes nuls : 1.82%

1 118 inscrits

Participation : 76.03%

Votes blancs : 1.18%

Votes nuls : 0.47%

Sécurité



Agressions physiques / sexuelles

0



Cambriolages

0



Vols / dégradations

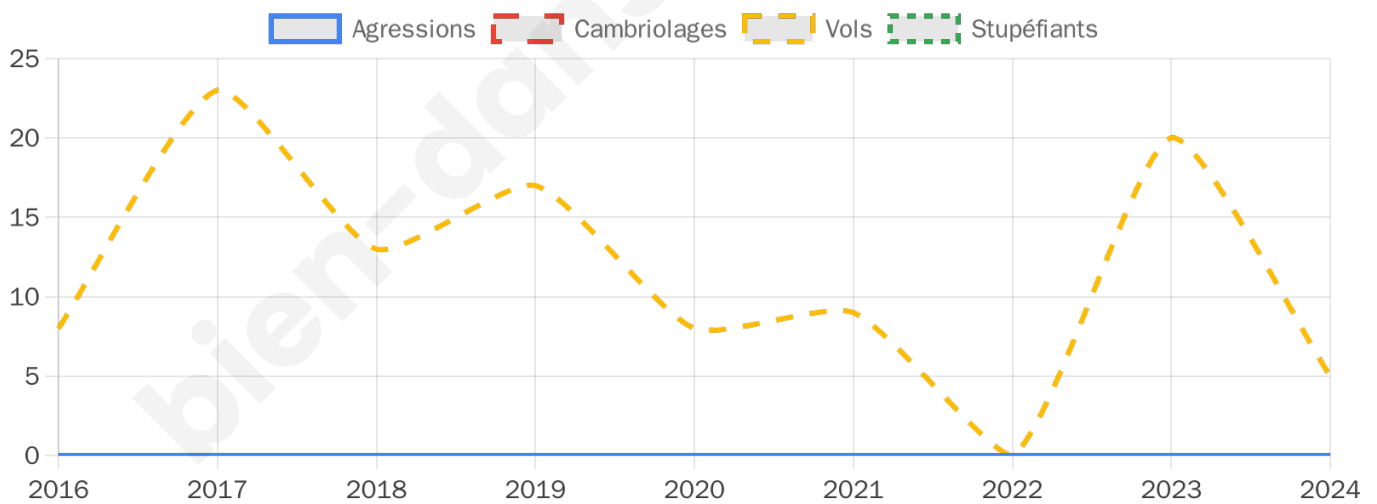
5



Stupéfiants

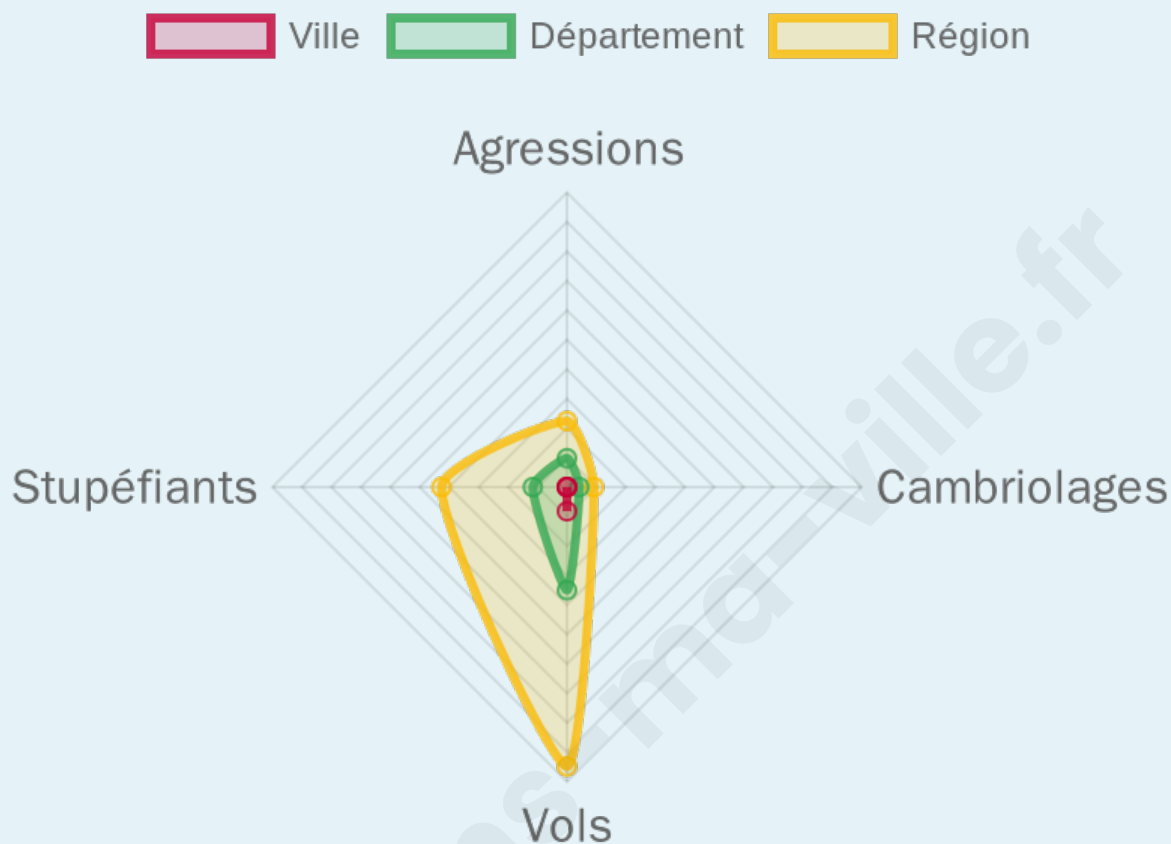
0

Evolution du nombre d'infractions



Pour comparer

(en proportion du nombre d'habitants)



Sources : Bases statistiques communale, départementale et régionale de la délinquance enregistrée par la police et la gendarmerie nationales selon les dernières parutions officielles de 2025 portant sur l'année 2024 ([data.gouv](https://data.gouv.fr)).

Agressions physiques / sexuelles : Violences sexuelles, coups et blessures volontaires intrafamiliaux, coups et blessures volontaires, autres coups, blessures volontaires et vols violents sans arme.

Cambriolages : Cambriolages de logements.

Vols : Vols avec armes, vols d'accessoires sur véhicules, vols dans les véhicules, vols de véhicules, vols sans violence contre des personnes, destructions, dégradations volontaires et escroqueries.

Stupéfiants : Trafic de stupéfiants dont (AFD) et usage de stupéfiants.

Services à la population



Commerce

Hypermarché	X <u>Manosque</u> 16km
Supermarché	X <u>Apt</u> 15km
Superette	2
Boulangerie	1
Boucherie	2
Restaurant	2
Garage	4
Station-service	1
Banque	1
La poste	X <u>Peypin-d'Aigues</u> 7km
Coiffeur	3
Tabac	X <u>Reillanne</u> 7km
Bars / discothèque	3
Bibliothèque	X <u>Peypin-d'Aigues</u> 8km
Cinéma	X <u>Saignon</u> 12km
Vétérinaire	X <u>Reillanne</u> 8km



Santé

Pharmacie	1
Hôpital	X <u>Manosque</u> 16km
Laboratoire d'analyses médicales	X <u>La Tour-d'Aigues</u> 14km
Etablissement pour handicapé	X <u>Caseneuve</u> 9km
EHPA	X <u>La Tour-d'Aigues</u> 14km
Médecin	2
Dentiste	1
Chirurgien	X <u>Manosque</u> 16km
Dermatologue	X <u>Manosque</u> 16km
Anesthésiste	X <u>Lauris</u> 26km
Gastro-entérologue	X <u>Manosque</u> 16km
Gynécologue	X <u>Apt</u> 15km
Cancérologue	X <u>Manosque</u> 16km
Neurologue	X <u>Pertuis</u> 18km
Ophtalmologue	X <u>Apt</u> 15km
ORL	X <u>Apt</u> 16km
Cardiologue	X <u>Manosque</u> 16km
Pédiatre	X <u>Manosque</u> 16km
Pneumologue	X <u>Apt</u> 16km
Psychologue	X <u>Manosque</u> 16km
Radiologue	X <u>Pertuis</u> 18km
Rhumatologue	X <u>Pertuis</u> 18km
Sage-femme	X <u>Vachères</u> 10km



Éducation

Crèche	1
Ecole maternelle Public	X <u>Saint-Martin-de-Castillon</u> 5km
Ecole maternelle Privé	X <u>Aix-en-Provence</u> 37km
Ecole primaire Public	1
Ecole primaire Privé	X <u>Pertuis</u> 14km
Collège Public	X <u>La Tour-d'Aigues</u> 14km
Collège Privé	X <u>Apt</u> 15km
Lycée Public	X <u>Apt</u> 15km
Lycée Privé	X <u>La Bastide-des-Jourdans</u> 11km

Sources : Base Sirene des entreprises et de leurs établissements selon les dernières parutions officielles de 2025 portant sur l'année 2024 ([data.gouv](#)). Liste, localisation et tarifs des professionnels de santé selon les dernières parutions officielles de 2025 portant sur l'année 2024 ([opendatasoft](#)) et FINISS Extraction du Fichier des établissements selon les dernières parutions officielles de 2025 portant sur l'année 2024 ([data.gouv](#)). Adresse et géolocalisation des établissements d'enseignement du premier et second degrés selon les dernières parutions officielles de 2025 portant sur l'année 2024 ([data.education.gouv](#))

Villes autour de Céreste

Ville	Habitants	Superficie	Pop densité	Pop active	Taux chômage	Revenu moyen	Prix immobilier
Montjustin	54	10 km ²	5 h/km ²	53.7%	13%	NC	4 787 €/m ²
Vitrolles-en-Lubéron	217	16 km ²	14 h/km ²	38.2%	3.7%	24 720 €/an	3 824 €/m ²
Saint-Martin-de-Castillon	689	38 km ²	18 h/km ²	39.2%	6.2%	21 950 €/an	2 487 €/m ²
Viens	626	34 km ²	18 h/km ²	43.9%	6.5%	21 280 €/an	2 161 €/m ²
Peypin-d'Aigues	664	17 km ²	39 h/km ²	49.1%	5.4%	23 990 €/an	1 853 €/m ²
Reillanne (2 avis)	1 730	38 km ²	46 h/km ²	42%	4.8%	21 480 €/an	2 174 €/m ²
Sainte-Croix-à-Lauze	87	8 km ²	11 h/km ²	34.5%	4.6%	NC	2 974 €/m ²
Gignac	73	8 km ²	9 h/km ²	38.4%	5.5%	NC	NC
La Bastide-des-Jourdans (5 avis)	1 760	27 km ²	65 h/km ²	45.3%	4.6%	22 970 €/an	5 181 €/m ²
Castellet-en-Luberon	113	9 km ²	13 h/km ²	37.2%	3.5%	17 070 €/an	NC
Caseneuve	527	18 km ²	29 h/km ²	44.8%	4%	24 150 €/an	2 810 €/m ²
Grambois (1 avis)	1 234	31 km ²	40 h/km ²	42.1%	4.9%	23 590 €/an	2 622 €/m ²
Oppedette	43	8 km ²	5 h/km ²	41.9%	2.3%	NC	1 000 €/m ²
Villemus (1 avis)	192	9 km ²	21 h/km ²	52.1%	3.6%	22 410 €/an	2 134 €/m ²
Montfuron (1 avis)	217	18 km ²	12 h/km ²	48.4%	6.9%	24 830 €/an	1 333 €/m ²

bien-dans-ma-ville.fr



Vous aimez votre ville ? Notez-la !

Et faites-nous part de vos remarques constructives



Avec

BIEN dans
ma **VILLE** 