



Version web

Ville de Le Cercueil

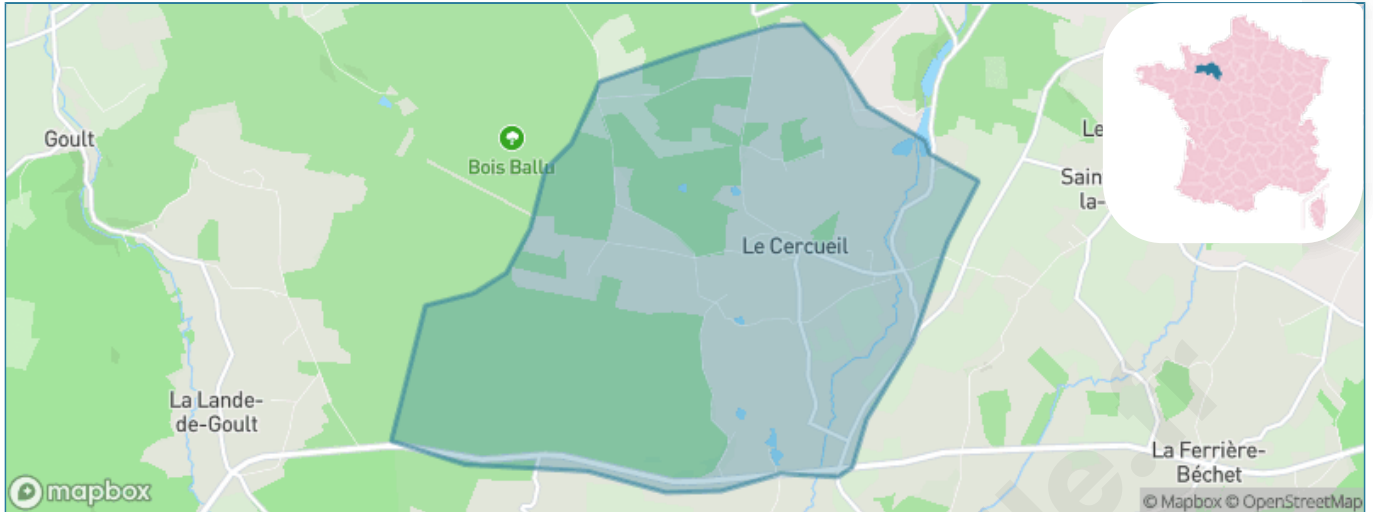
Présenté par

BIEN dans
ma **VILLE** 

Sommaire

Situation géographique	3
Statistiques sur la population	4
Evolution du nombre d'habitants	4
Tranche d'âge	5
0-14 ans	5
15-29 ans	5
30-44 ans	5
45-59 ans	5
60-74 ans	5
75-89 ans	5
90 ans et +	5
Activité professionnelle	5
Agriculteurs	5
Artisans, Commerçants	5
Cadres et sup.	5
Professions intermédiaires	5
Employé	5
Ouvrier	5
Retraité	5
Autres	5
Niveau de diplôme	6
Sans diplôme ou CEP	6
Brevet, BEPC, DNB	6
CAP-BEP ou équivalent	6
BAC ou équivalent	6
BAC+2	6
BAC+3 ou +4	6
BAC+5 ou plus	6
Composition des ménages	6
Couple sans enfant	6
Couple avec enfant(s)	6
Famille monoparentale	6
Colocation / Autre	6
Personnes seules	6
Profils électoraux	7
Premier tour	7
Sécurité	8
Evolution du nombre d'infractions	8
Pour comparer	9
Services à la population	10
Commerce	10
Éducation	10
Villes autour de Le Cercueil	11

Situation géographique



i Informations clés

- **Région** : Normandie
- **Département** : Orne
- **Code postal** : 61500
- **Superficie** : 13 km²



Statistiques sur la population



Nombre d'habitants

145



Age moyen

41 ans



Pop active

53.8%



Taux chômage

13.5%



Pop densité

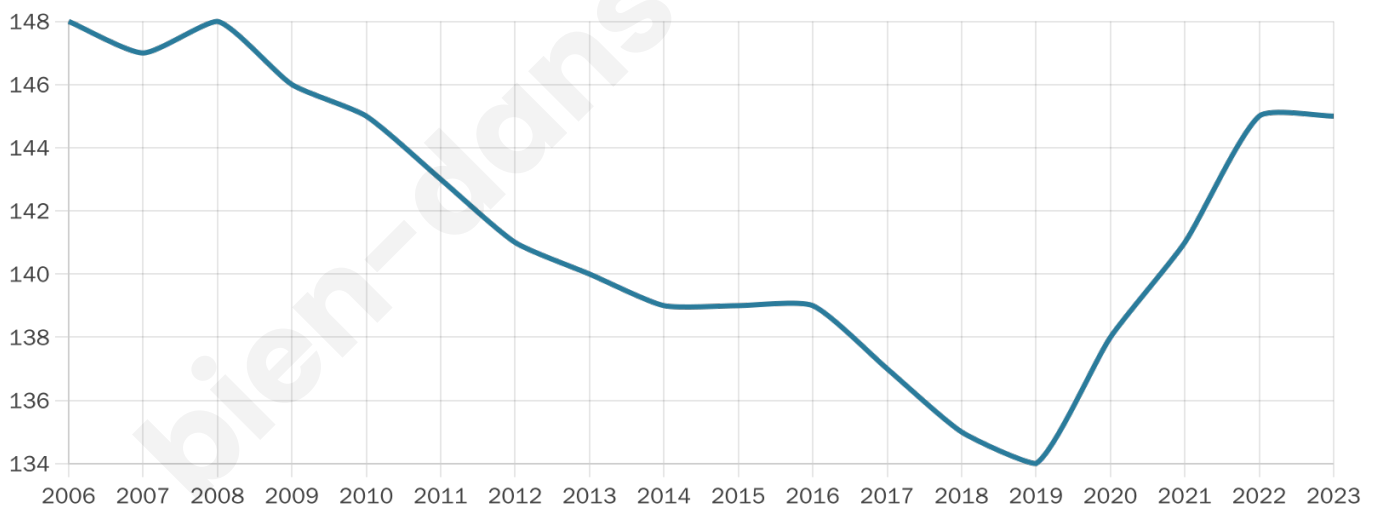
11 h/km²



Revenu moyen

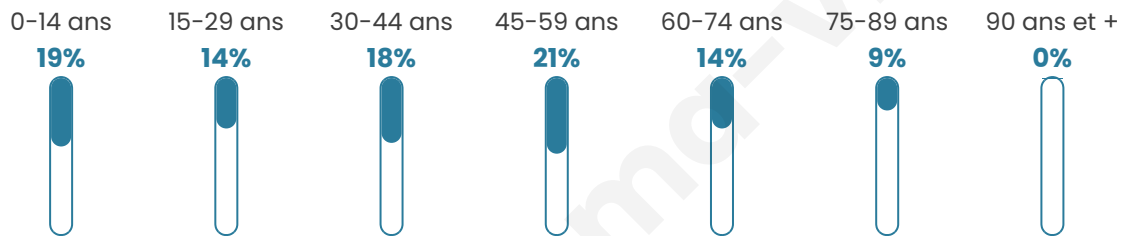
19 210 €/an

Evolution du nombre d'habitants

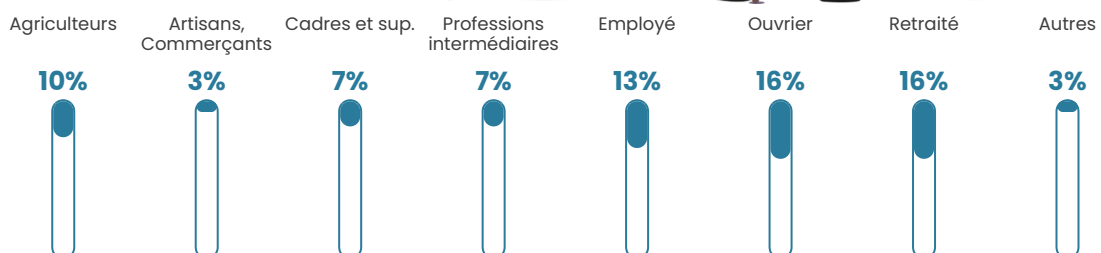


Sources : Institut national de la statistique et des études économiques (insee) selon Les dernières parutions officielles de 2024 portant sur les années 2020, 2021 et 2022.


Tranche d'âge




Activité professionnelle



Niveau de diplôme















Composition des ménages



Profils électoraux

Premier tour

	Marine LE PEN	30.59 %
	Emmanuel MACRON	23.53 %
	Jean-Luc MÉLENCHON	16.47 %
	Jean LASSALLE	5.88 %
	Éric ZEMMOUR	5.88 %
	Nicolas DUPONT-AIGNAN	5.88 %
	Valérie PÉCRESSE	4.71 %
	Yannick JADOT	3.53 %
	Nathalie ARTHAUD	1.18 %
	Anne HIDALGO	1.18 %
	Philippe POUTOU	1.18 %
	Fabien ROUSSEL	0.00 %



107 inscrits

Participation : 81.31%

Votes blancs : 2.30%

Votes nuls : 0.00%

Second tour

	Emmanuel MACRON	45,45 %
	Marine LE PEN	54,55 %

107 inscrits

Participation : 82.24%

Votes blancs : 7.95%

Votes nuls : 4.55%

Sécurité



Agressions physiques / sexuelles

0



Cambriolages

0



Vols / dégradations

0



Stupéfiants

0

Evolution du nombre d'infractions



Pour comparer

(en proportion du nombre d'habitants)



Sources : Bases statistiques communale, départementale et régionale de la délinquance enregistrée par la police et la gendarmerie nationales selon les dernières parutions officielles de 2025 portant sur l'année 2024 ([data.gouv](https://data.gouv.fr)).

Agressions physiques / sexuelles : Violences sexuelles, coups et blessures volontaires intrafamiliaux, coups et blessures volontaires, autres coups, blessures volontaires et vols violents sans arme.

Cambriolages : Cambriolages de logements.

Vols : Vols avec armes, vols d'accessoires sur véhicules, vols dans les véhicules, vols de véhicules, vols sans violence contre des personnes, destructions, dégradations volontaires et escroqueries.

Stupéfiants : Trafic de stupéfiants dont (AFD) et usage de stupéfiants.

Services à la population



Commerce

Hypermarché	X <u>Argentan</u> 16km
Supermarché	X <u>Boucé</u> 9km
Superette	X <u>Mortrée</u> 6km
Boulangerie	X <u>Mortrée</u> 6km
Boucherie	X <u>Mortrée</u> 6km
Restaurant	X <u>Tanville</u> 4km
Garage	X <u>Mortrée</u> 6km
Station-service	X <u>Sées</u> 11km
Banque	X <u>Mortrée</u> 6km
La poste	X <u>Sées</u> 11km
Coiffeur	X <u>Montmerrei</u> 3km
Tabac	X <u>Mortrée</u> 6km
Bars / discothèque	X <u>Boischampré</u> 6km
Bibliothèque	X <u>Alençon</u> 19km
Cinéma	X <u>Sées</u> 11km
Vétérinaire	X <u>Mortrée</u> 6km



Santé

Pharmacie	X <u>Mortrée</u> 6km
Hôpital	X <u>Argentan</u> 16km
Laboratoire d'analyses médicales	X <u>Sées</u> 11km
Etablissement pour handicapé	X <u>La Chapelle-près-Sées</u> 11km
EHPA	X <u>Mortrée</u> 6km
Médecin	X <u>Mortrée</u> 6km
Dentiste	X <u>Sées</u> 11km
Chirurgien	X <u>Alençon</u> 20km
Dermatologue	X <u>Argentan</u> 17km
Anesthésiste	X <u>Alençon</u> 20km
Gastro-entérologue	X <u>Alençon</u> 19km
Gynécologue	X <u>Argentan</u> 17km
Cancérologue	X <u>Le Mans</u> 66km
Neurologue	X <u>L'Aigle</u> 48km
Ophtalmologue	X <u>Argentan</u> 17km
ORL	X <u>Alençon</u> 21km
Cardiologue	X <u>Argentan</u> 16km
Pédiatre	X <u>Sées</u> 11km
Pneumologue	X <u>Alençon</u> 19km
Psychologue	X <u>Alençon</u> 19km
Radiologue	X <u>Alençon</u> 19km
Rhumatologue	X <u>Alençon</u> 19km
Sage-femme	X <u>Argentan</u> 16km



Éducation

Crèche	X <u>L'Orée-d'Écouves</u> 8km
Ecole maternelle Public	X <u>Sées</u> 11km
Ecole maternelle Privé	X <u>Le Mans</u> 67km
Ecole primaire Public	X <u>Montmerrei</u> 4km
Ecole primaire Privé	X <u>Sées</u> 11km
Collège Public	X <u>Sées</u> 12km
Collège Privé	X <u>Sées</u> 11km
Lycée Public	X <u>Sées</u> 11km
Lycée Privé	X <u>Sées</u> 11km

Sources : Base Sirene des entreprises et de leurs établissements selon les dernières parutions officielles de 2025 portant sur l'année 2024 ([data.gouv](https://data.gouv.fr)). Liste, localisation et tarifs des professionnels de santé selon les dernières parutions officielles de 2025 portant sur l'année 2024 ([opendatasoft](https://opendatasoft.com)) et FINISS Extraction du Fichier des établissements selon les dernières parutions officielles de 2025 portant sur l'année 2024 ([data.gouv](https://data.gouv.fr)). Adresse et géolocalisation des établissements d'enseignement du premier et second degrés selon les dernières parutions officielles de 2025 portant sur l'année 2024 ([data.education.gouv](https://data.education.gouv.fr))

Villes autour de Le Cercueil

Ville	Habitants	Superficie	Pop densité	Pop active	Taux chômage	Revenu moyen	Prix immobilier
Tanville	227	13 km ²	17 h/km ²	46.3%	3.5%	21 020 €/an	1 204 €/m ²
La Ferrière-Béchet	245	13 km ²	19 h/km ²	46.5%	4.5%	22 460 €/an	930 €/m ²
Montmerrei	560	12 km ²	47 h/km ²	46.4%	3.6%	21 260 €/an	793 €/m ²
La Bellière	125	13 km ²	10 h/km ²	50.4%	6.4%	22 920 €/an	859 €/m ²
La Lande-de-Goult	182	28 km ²	7 h/km ²	44.5%	8.2%	20 420 €/an	1 055 €/m ²
Châteauneuf-d'Ille-et-Vilaine (2 avis)	1 664	1 km ²	1 664 h/km ²	55.5%	4%	22 380 €/an	1 628 €/m ²
Mortrée (2 avis)	1 115	32 km ²	35 h/km ²	47.4%	2.9%	21 780 €/an	1 398 €/m ²
Francheville	130	9 km ²	14 h/km ²	45.4%	6.2%	24 210 €/an	1 605 €/m ²
Le Bouillon	167	17 km ²	10 h/km ²	46.7%	3.6%	22 100 €/an	1 379 €/m ²
Boischampré (1 avis)	1 169	46 km ²	25 h/km ²	48.5%	4%	23 390 €/an	1 133 €/m ²
Belfonds	212	14 km ²	15 h/km ²	35.8%	1.9%	19 550 €/an	579 €/m ²
Rouperroux	174	9 km ²	19 h/km ²	53.4%	2.9%	23 020 €/an	808 €/m ²
Boissei-la-Lande	108	7 km ²	15 h/km ²	42.6%	4.6%	22 380 €/an	978 €/m ²
Le Ménil-Scelleur	92	5 km ²	18 h/km ²	38%	4.3%	NC	1 634 €/m ²
Saint-Sauveur-de-Carrouges	236	11 km ²	21 h/km ²	42.8%	3%	22 490 €/an	1 254 €/m ²

bien-dans-ma-ville.fr



Vous aimez votre ville ? Notez-la !

Et faites-nous part de vos remarques constructives



Avec

BIEN dans ma **VILLE** 