



Version web

Ville de Cercoux

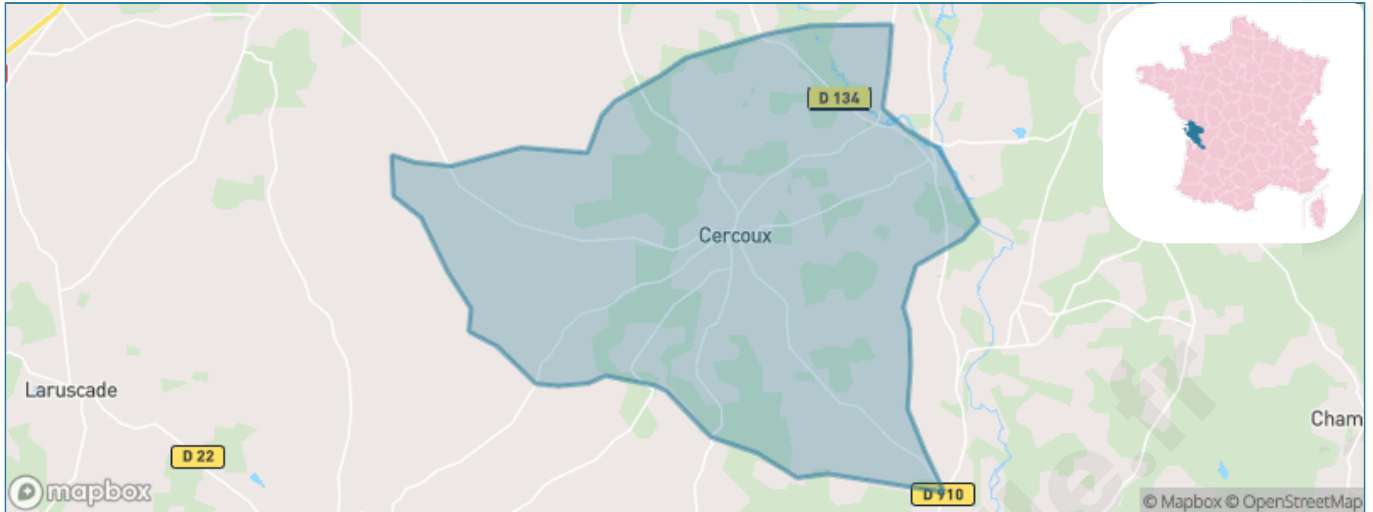
Présenté par

BIEN dans
ma **VILLE** 

Sommaire

Situation géographique	3
Statistiques sur la population	4
Evolution du nombre d'habitants	4
Tranche d'âge	5
0-14 ans	5
15-29 ans	5
30-44 ans	5
45-59 ans	5
60-74 ans	5
75-89 ans	5
90 ans et +	5
Activité professionnelle	5
Agriculteurs	5
Artisans, Commerçants	5
Cadres et sup.	5
Professions intermédiaires	5
Employé	5
Ouvrier	5
Retraité	5
Autres	5
Niveau de diplôme	6
Sans diplôme ou CEP	6
Brevet, BEPC, DNB	6
CAP-BEP ou équivalent	6
BAC ou équivalent	6
BAC+2	6
BAC+3 ou +4	6
BAC+5 ou plus	6
Composition des ménages	6
Couple sans enfant	6
Couple avec enfant(s)	6
Famille monoparentale	6
Colocation / Autre	6
Personnes seules	6
Profil électoraux	7
Premier tour	7
Sécurité	8
Evolution du nombre d'infractions	8
Pour comparer	9
Services à la population	10
Commerce	10
Éducation	10
Villes autour de Cercoux	11
Avis sur la ville de Cercoux	12
Moyenne par critère	12
Villes autour de Cercoux	12
Répartition des avis par note	12
Répartition des avis par note	12

Situation géographique



i Informations clés

- **Région** : Nouvelle-Aquitaine
- **Département** : Charente-Maritime
- **Code postal** : 17270
- **Superficie** : 41 km²



Statistiques sur la population



Nombre d'habitants

1 302



Age moyen

44 ans



Pop active

42.3%



Taux chômage

10.1%



Pop densité

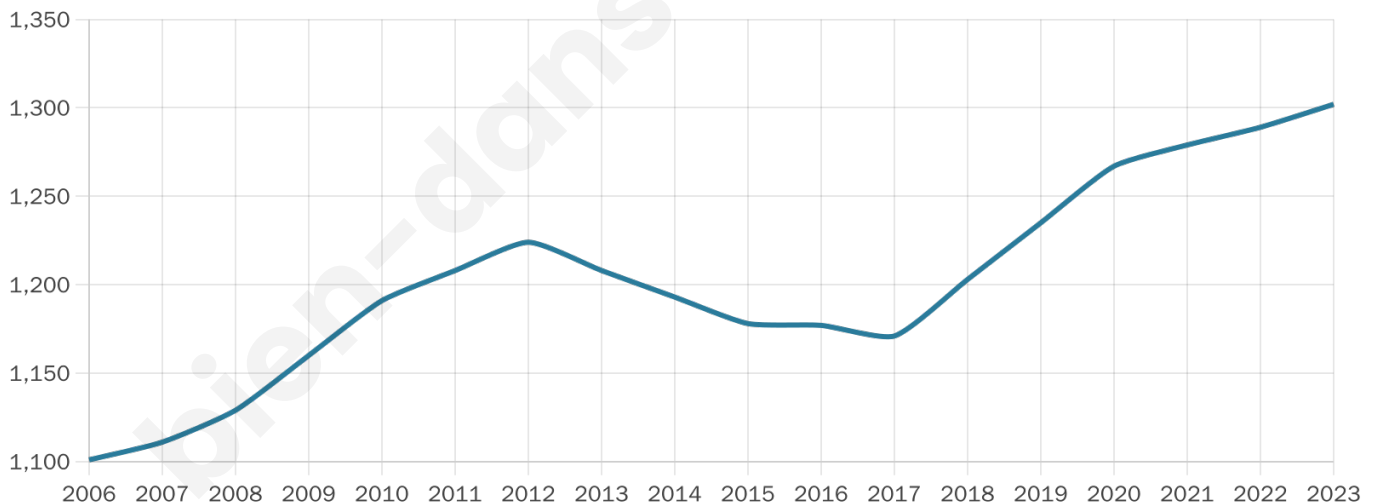
32 h/km²



Revenu moyen

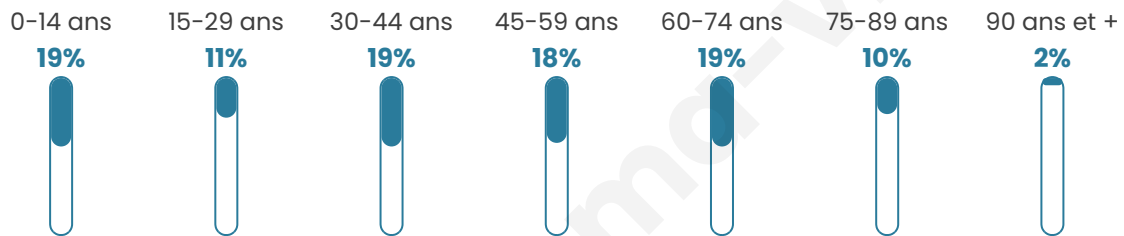
20 070 €/an

Evolution du nombre d'habitants

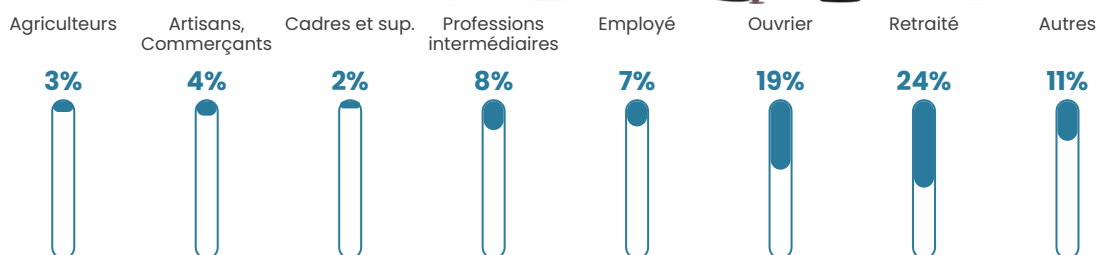


Sources : Institut national de la statistique et des études économiques (insee) selon Les dernières parutions officielles de 2024 portant sur les années 2020, 2021 et 2022.

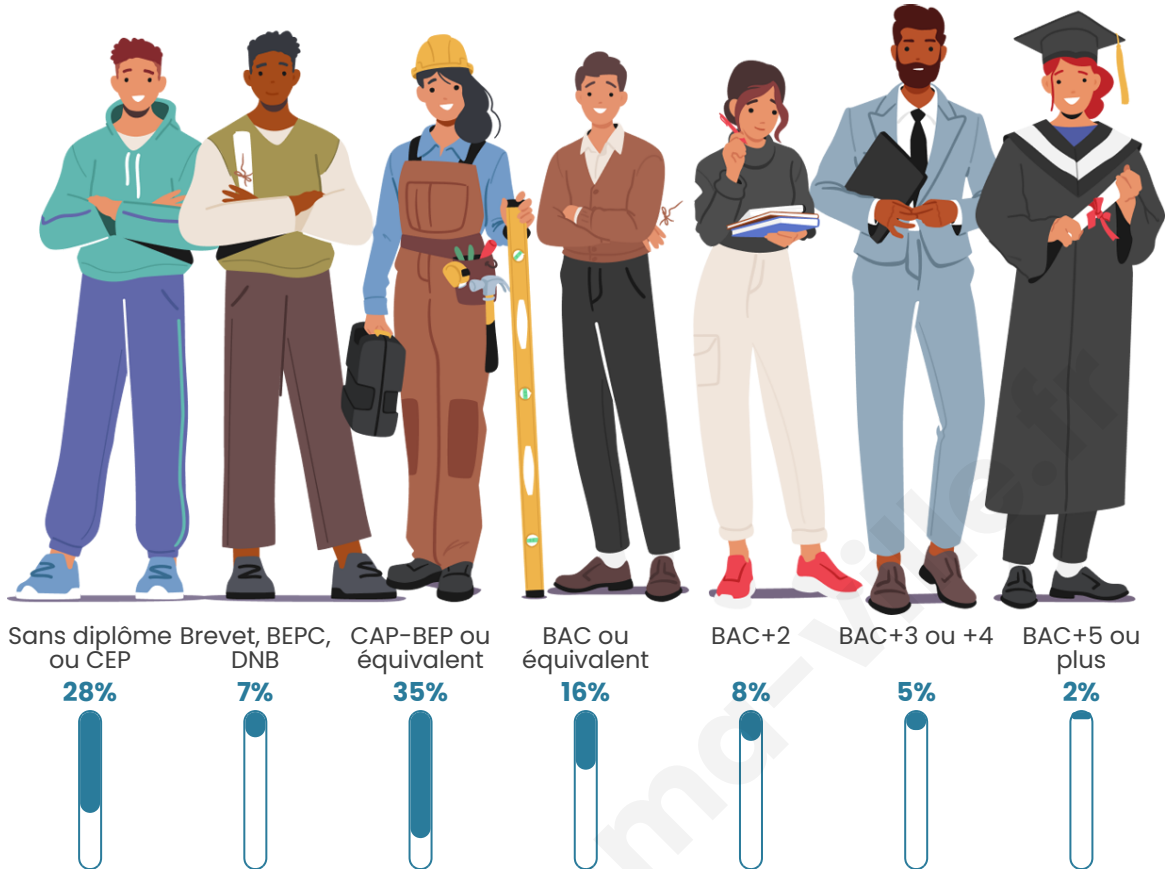
Tranche d'âge




Activité professionnelle



Niveau de diplôme















Composition des ménages



Profils électoraux

Premier tour

	Marine LE PEN	40.52 %
	Emmanuel MACRON	21.15 %
	Jean-Luc MÉLENCHON	12.96 %
	Jean LASSALLE	7.09 %
	Éric ZEMMOUR	5.32 %
	Yannick JADOT	3.82 %
	Valérie PÉCRESE	2.86 %
	Fabien ROUSSEL	2.46 %
	Anne HIDALGO	1.36 %
	Nicolas DUPONT-AIGNAN	1.23 %
	Philippe POUTOU	0.68 %
	Nathalie ARTHAUD	0.55 %



1 010 inscrits

Participation : 73.76%

Votes blancs : 1.34%

Votes nuls : 0.27%

Second tour

	Emmanuel MACRON	39,57 %
	Marine LE PEN	60,43 %

1 010 inscrits

Participation : 72.87%

Votes blancs : 3.8%

Votes nuls : 1.77%

Sécurité



Agressions physiques / sexuelles

0



Cambriolages

0



Vols / dégradations

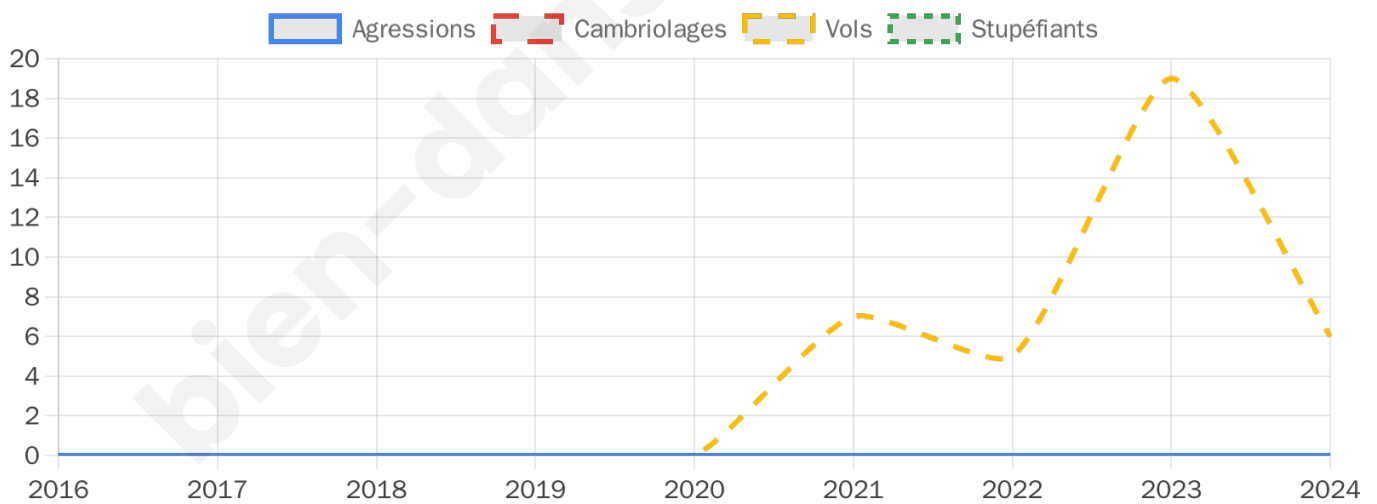
6



Stupéfiants

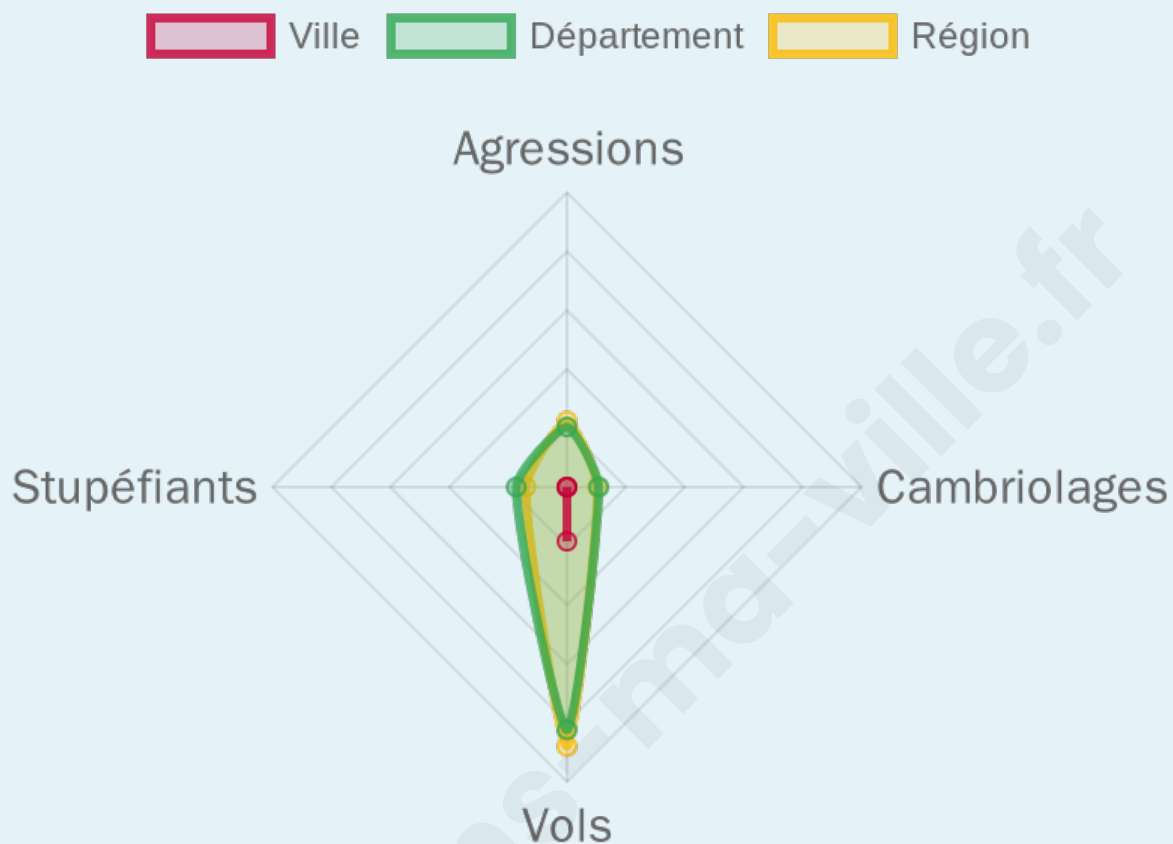
0

Evolution du nombre d'infractions



Pour comparer

(en proportion du nombre d'habitants)



Sources : Bases statistiques communale, départementale et régionale de la délinquance enregistrée par la police et la gendarmerie nationales selon les dernières parutions officielles de 2025 portant sur l'année 2024 ([data.gouv](https://data.gouv.fr)).

Agressions physiques / sexuelles : Violences sexuelles, coups et blessures volontaires intrafamiliaux, coups et blessures volontaires, autres coups, blessures volontaires et vols violents sans arme.

Cambriolages : Cambriolages de logements.

Vols : Vols avec armes, vols d'accessoires sur véhicules, vols dans les véhicules, vols de véhicules, vols sans violence contre des personnes, destructions, dégradations volontaires et escroqueries.

Stupéfiants : Trafic de stupéfiants dont (AFD) et usage de stupéfiants.

Services à la population



Commerce

Hypermarché	X Coutras 11km
Supermarché	X Montguyon 9km
Superette	1
Boulangerie	1
Boucherie	X Montguyon 9km
Restaurant	1
Garage	5
Station-service	X Bedenac 9km
Banque	X Montguyon 9km
La poste	X Lagorce 6km
Coiffeur	3
Tabac	X Laruscade 11km
Bars / discothèque	X La Clotte 4km
Bibliothèque	X Coutras 12km
Cinéma	X Montguyon 9km
Vétérinaire	X Saint-Martin-d'Ary 10km



Santé

Pharmacie	1
Hôpital	X Boscamnant 12km
Laboratoire d'analyses médicales	X Montguyon 9km
Etablissement pour handicapé	X Coutras 11km
EHPA	X Montguyon 9km
Médecin	X Lapouyade 9km
Dentiste	X Montguyon 9km
Chirurgien	X Libourne 23km
Dermatologue	X Libourne 21km
Anesthésiste	X Saint-André-de-Cubzac 24km
Gastro-entérologue	X Saint-André-de-Cubzac 25km
Gynécologue	X Saint-Michel-de-Fronsac 23km
Cancérologue	X Bordeaux 42km
Neurologue	X Libourne 24km
Ophtalmologue	X Coutras 12km
ORL	X Libourne 24km
Cardiologue	X Libourne 21km
Pédiatre	X Libourne 23km
Pneumologue	X Libourne 24km
Psychologue	X La Lande-de-Fronsac 23km
Radiologue	X Coutras 12km
Rhumatologue	X Libourne 24km
Sage-femme	X Maransin 9km



Éducation

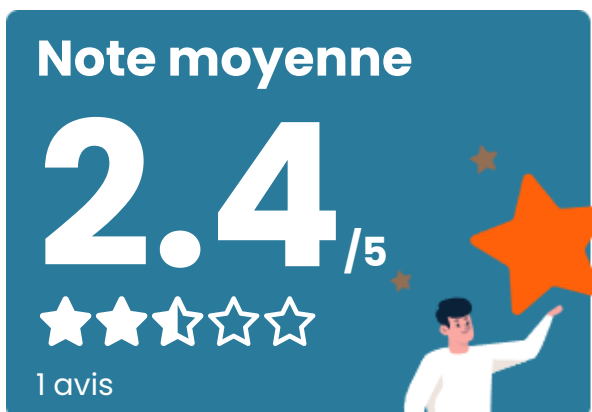
Crèche	1
Ecole maternelle Public	X Saint-Martin-de-Coux 7km
Ecole maternelle Privé	X Bordeaux 43km
Ecole primaire Public	1
Ecole primaire Privé	X Coutras 12km
Collège Public	X Montguyon 9km
Collège Privé	X La Roche-Chalais 16km
Lycée Public	X Montagne 20km
Lycée Privé	X Saint-Médard-de-Guizières 17km

Sources : Base Sirene des entreprises et de leurs établissements selon les dernières parutions officielles de 2025 portant sur l'année 2024 ([data.gouv](#)). Liste, localisation et tarifs des professionnels de santé selon les dernières parutions officielles de 2025 portant sur l'année 2024 ([opendatasoft](#)) et FINISS Extraction du Fichier des établissements selon les dernières parutions officielles de 2025 portant sur l'année 2024 ([data.gouv](#)). Adresse et géolocalisation des établissements d'enseignement du premier et second degrés selon les dernières parutions officielles de 2025 portant sur l'année 2024 ([data.education.gouv](#))

Villes autour de Cercoux

Ville	Habitants	Superficie	Pop densité	Pop active	Taux chômage	Revenu moyen	Prix immobilier
La Clotte (1 avis)	708	17 km ²	42 h/km ²	44.8%	7.1%	20 510 €/an	1 516 €/m ²
Saint-Pierre-du-Palais	337	12 km ²	28 h/km ²	46%	8.6%	18 610 €/an	1 125 €/m ²
Clérac	1 074	43 km ²	25 h/km ²	37.2%	4.9%	20 050 €/an	1 100 €/m ²
Bayas	453	10 km ²	45 h/km ²	47.2%	4.9%	21 110 €/an	1 353 €/m ²
Maransin (1 avis)	1 063	29 km ²	37 h/km ²	47.5%	5.1%	21 440 €/an	1 627 €/m ²
Saint-Martin-de-Coux	444	15 km ²	30 h/km ²	47.3%	5.6%	19 810 €/an	1 030 €/m ²
Le Fouilloux	755	29 km ²	26 h/km ²	44.6%	5.8%	18 610 €/an	1 364 €/m ²
Lapouyade	550	25 km ²	22 h/km ²	45.1%	4.5%	21 080 €/an	1 595 €/m ²
Bedenac	699	40 km ²	17 h/km ²	33.2%	3.7%	20 610 €/an	1 403 €/m ²
Lagorce (6 avis)	1 575	28 km ²	56 h/km ²	47.2%	4.8%	21 230 €/an	1 519 €/m ²
Montguyon	1 705	18 km ²	95 h/km ²	36%	6.7%	19 560 €/an	1 022 €/m ²
Laruscade	2 811	46 km ²	61 h/km ²	51.1%	5.2%	21 290 €/an	1 633 €/m ²
Tizac-de-Lapouyade	477	9 km ²	53 h/km ²	44.4%	3.1%	23 520 €/an	1 918 €/m ²
Les Peintures (2 avis)	1 620	13 km ²	125 h/km ²	46.2%	7.3%	20 620 €/an	1 274 €/m ²
Chamadelle	725	15 km ²	48 h/km ²	48.1%	5.2%	21 670 €/an	1 323 €/m ²

Avis sur la ville de Cercoux



Moyenne par critère



Villes autour de Cercoux

Ville	Note globale	Sécurité	Éducation	Sport Loisir	Environnement	Vie pratique
La Clotte (1 avis)	2.2	3.0	3.0	2.0	3.0	0.0
Saint-Pierre-du-Palais	-	-	-	-	-	-
Clérac	-	-	-	-	-	-
Bayas	-	-	-	-	-	-
Maransin (1 avis)	4.0	4.0	4.0	4.0	4.0	4.0
Saint-Martin-de-Coux	-	-	-	-	-	-
Le Fouilloux	-	-	-	-	-	-
Lapouyade	-	-	-	-	-	-
Bedenac	-	-	-	-	-	-
Lagorce (6 avis)	3.5	3.8	3.0	3.0	4.5	3.2
Montguyon	-	-	-	-	-	-
Laruscade	-	-	-	-	-	-
Tizac-de-Lapouyade	-	-	-	-	-	-
Les Peintures (2 avis)	2.6	3.5	3.5	0.0	3.5	2.5
Chamadelle	-	-	-	-	-	-



Vous aimez votre ville ? Notez-la !

Et faites-nous part de vos remarques constructives



Avec

BIEN dans
ma **VILLE** 