



Version web

# Ville de Cenon-sur- Vienne

Présenté par

**BIEN** dans  
ma **VILLE** 

# Sommaire

Situation géographique .....	3
Statistiques sur la population .....	4
Evolution du nombre d'habitants .....	4
Tranche d'âge .....	5
0-14 ans .....	5
15-29 ans .....	5
30-44 ans .....	5
45-59 ans .....	5
60-74 ans .....	5
75-89 ans .....	5
90 ans et + .....	5
Activité professionnelle .....	5
Agriculteurs .....	5
Artisans, Commerçants .....	5
Cadres et sup. ....	5
Professions intermédiaires .....	5
Employé .....	5
Ouvrier .....	5
Retraité .....	5
Autres .....	5
Niveau de diplôme .....	6
Sans diplôme ou CEP .....	6
Brevet, BEPC, DNB .....	6
CAP-BEP ou équivalent .....	6
BAC ou équivalent .....	6
BAC+2 .....	6
BAC+3 ou +4 .....	6
BAC+5 ou plus .....	6
Composition des ménages .....	6
Couple sans enfant .....	6
Couple avec enfant(s) .....	6
Famille monoparentale .....	6
Colocation / Autre .....	6
Personnes seules .....	6
Profil électoraux .....	7
Premier tour .....	7
Sécurité .....	8
Evolution du nombre d'infractions .....	8
Pour comparer .....	9
Services à la population .....	10
Commerce .....	10
Éducation .....	10
Villes autour de Cenon-sur-Vienne .....	11
Avis sur la ville de Cenon-sur-Vienne .....	12
Moyenne par critère .....	12
Villes autour de Cenon-sur-Vienne .....	12
Répartition des avis par note .....	12
Répartition des avis par note .....	12

# Situation géographique



## i Informations clés

- **Région** : Nouvelle-Aquitaine
- **Département** : Vienne
- **Code postal** : 86530
- **Superficie** : 8 km<sup>2</sup>



# Statistiques sur la population



Nombre d'habitants

**1 666**



Age moyen

**48 ans**



Pop active

**45.9%**



Taux chômage

**7%**



Pop densité

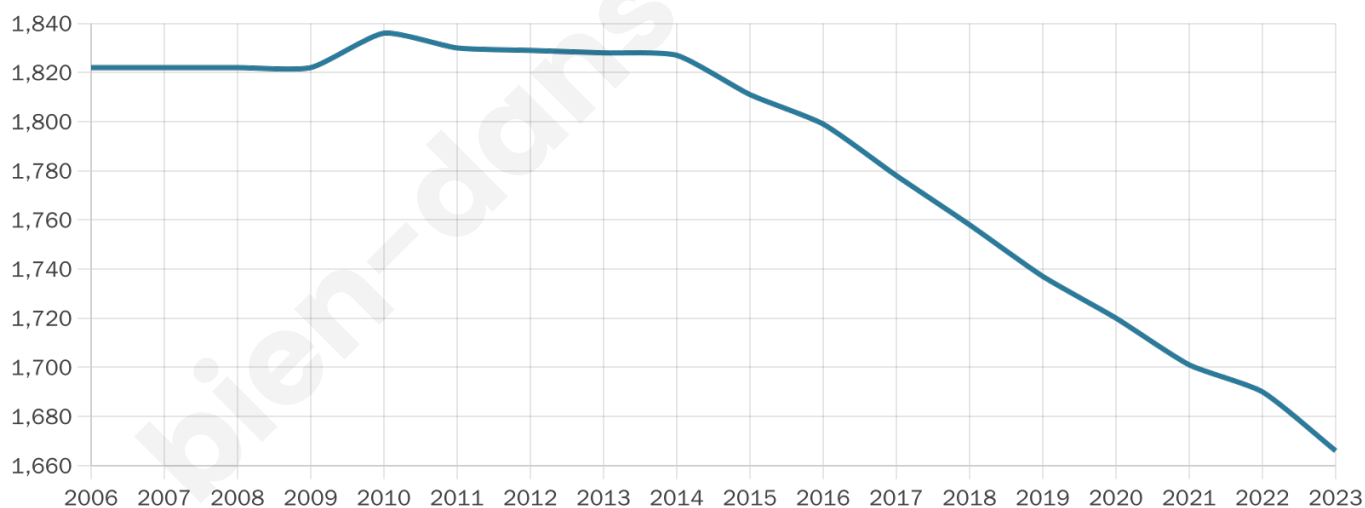
**208 h/km<sup>2</sup>**



Revenu moyen

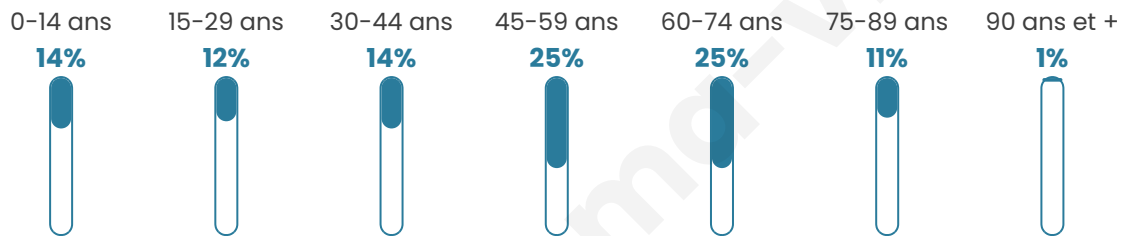
**23 340 €/an**

## Evolution du nombre d'habitants

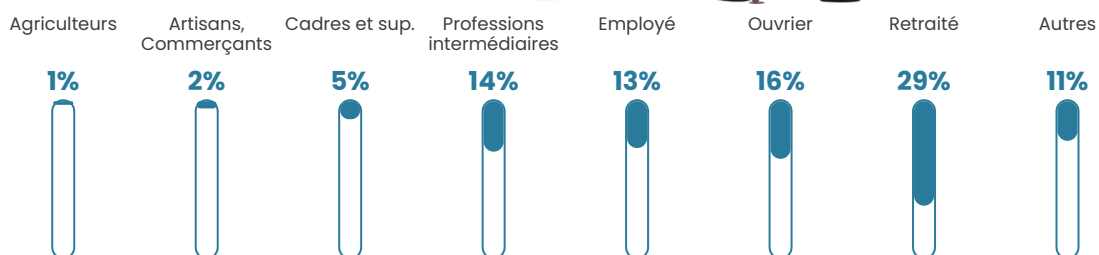


Sources : Institut national de la statistique et des études économiques (insee) selon Les dernières parutions officielles de 2024 portant sur les années 2020, 2021 et 2022.


## Tranche d'âge




## Activité professionnelle



## Niveau de diplôme



## Composition des ménages



# Profils électoraux

## Premier tour

	Marine LE PEN	30.51 %
	Emmanuel MACRON	28.20 %
	Jean-Luc MÉLENCHON	16.41 %
	Éric ZEMMOUR	6.08 %
	Yannick JADOT	4.24 %
	Valérie PÉCRESSE	3.96 %
	Jean LASSALLE	3.13 %
	Nicolas DUPONT-AIGNAN	2.49 %
	Fabien ROUSSEL	1.94 %
	Anne HIDALGO	1.38 %
	Nathalie ARTHAUD	0.83 %
	Philippe POUTOU	0.83 %



### 1 426 inscrits

Participation : 78.19%

Votes blancs : 1.70%

Votes nuls : 0.99%

## Second tour

	Emmanuel MACRON	51,43 %
	Marine LE PEN	48,57 %

### 1 426 inscrits

Participation : 78.05%

Votes blancs : 6.83%

Votes nuls : 2.34%

# Sécurité



Agressions physiques / sexuelles

**0**



Cambriolages

**11**



Vols / dégradations

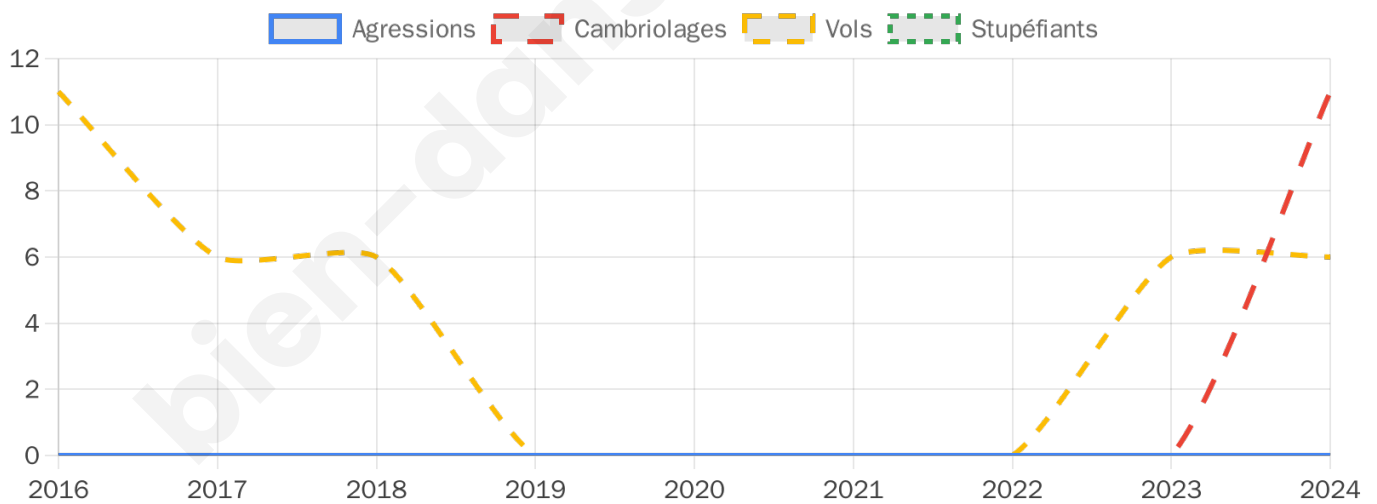
**6**



Stupéfiants

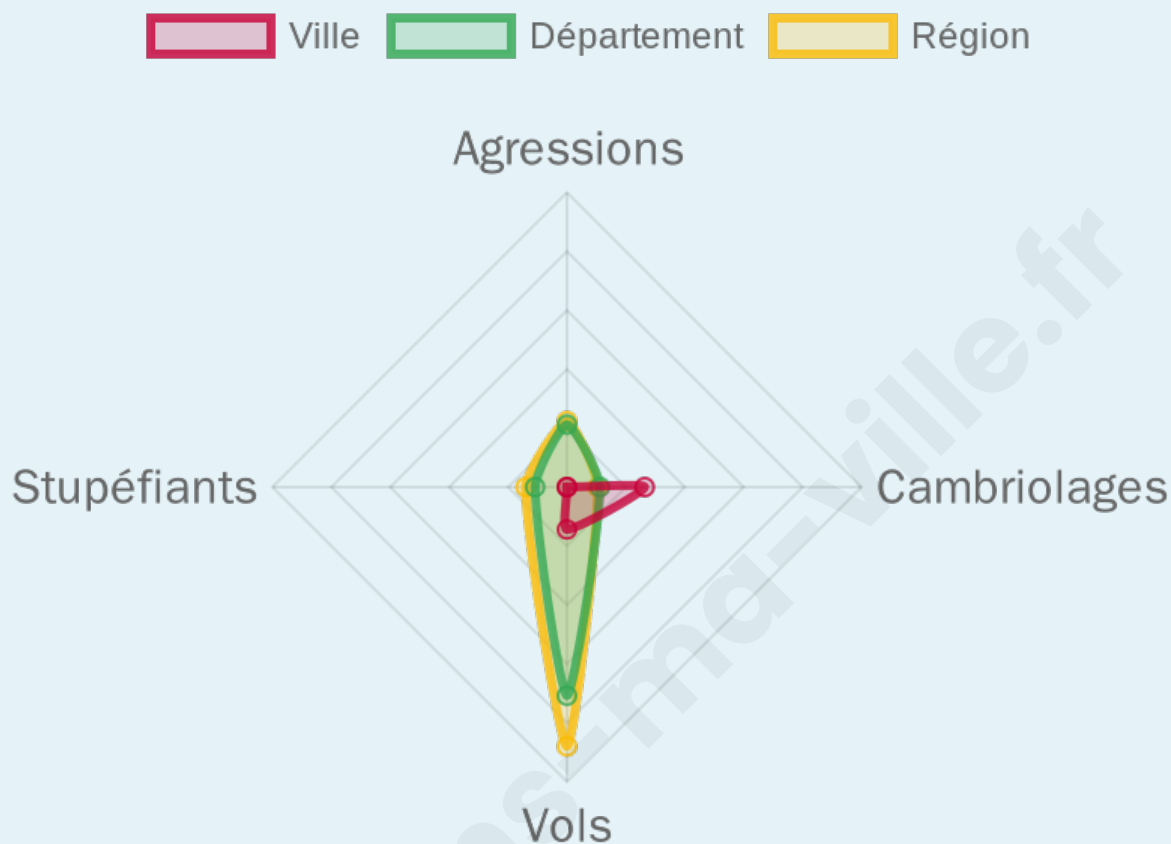
**0**

## Evolution du nombre d'infractions



## Pour comparer

(en proportion du nombre d'habitants)



Sources : Bases statistiques communale, départementale et régionale de la délinquance enregistrée par la police et la gendarmerie nationales selon les dernières parutions officielles de 2025 portant sur l'année 2024 ([data.gouv](https://data.gouv.fr)).

Agressions physiques / sexuelles : Violences sexuelles, coups et blessures volontaires intrafamiliaux, coups et blessures volontaires, autres coups, blessures volontaires et vols violents sans arme.

Cambriolages : Cambriolages de logements.

Vols : Vols avec armes, vols d'accessoires sur véhicules, vols dans les véhicules, vols de véhicules, vols sans violence contre des personnes, destructions, dégradations volontaires et escroqueries.

Stupéfiants : Trafic de stupéfiants dont (AFD) et usage de stupéfiants.

# Services à la population



## Commerce

Hypermarché	X <a href="#">Châtellerault</a> 3km
Supermarché	<b>1</b>
Superette	X <a href="#">Naintré</a> 4km
Boulangerie	<b>1</b>
Boucherie	<b>1</b>
Restaurant	<b>1</b>
Garage	<b>1</b>
Station-service	X <a href="#">Châtellerault</a> 4km
Banque	<b>1</b>
La poste	<b>2</b>
Coiffeur	<b>3</b>
Tabac	X <a href="#">Naintré</a> 4km
Bars / discothèque	X <a href="#">Naintré</a> 3km
Bibliothèque	X <a href="#">Châtellerault</a> 6km
Cinéma	X <a href="#">Châtellerault</a> 6km
Vétérinaire	X <a href="#">Châtellerault</a> 4km



## Santé

Pharmacie	<b>1</b>
Hôpital	X <a href="#">Châtellerault</a> 8km
Laboratoire d'analyses médicales	X <a href="#">Châtellerault</a> 5km
Etablissement pour handicapé	X <a href="#">Châtellerault</a> 3km
EHPA	X <a href="#">Naintré</a> 4km
Médecin	<b>3</b>
Dentiste	X <a href="#">Châtellerault</a> 3km
Chirurgien	X <a href="#">Châtellerault</a> 5km
Dermatologue	X <a href="#">Châtellerault</a> 5km
Anesthésiste	X <a href="#">Châtellerault</a> 6km
Gastro-entérologue	X <a href="#">Châtellerault</a> 6km
Gynécologue	X <a href="#">Châtellerault</a> 5km
Cancérologue	X <a href="#">Poitiers</a> 26km
Neurologue	X <a href="#">Châtellerault</a> 5km
Ophthalmologue	X <a href="#">Châtellerault</a> 5km
ORL	X <a href="#">Châtellerault</a> 5km
Cardiologue	X <a href="#">Châtellerault</a> 6km
Pédiatre	X <a href="#">Châtellerault</a> 5km
Pneumologue	X <a href="#">Poitiers</a> 26km
Psychologue	X <a href="#">Châtellerault</a> 6km
Radiologue	X <a href="#">Châtellerault</a> 6km
Rhumatologue	X <a href="#">Châtellerault</a> 8km
Sage-femme	X <a href="#">Châtellerault</a> 5km



## Éducation

Crèche	X <a href="#">Châtellerault</a> 4km
Ecole maternelle Public	X <a href="#">Naintré</a> 4km
Ecole maternelle Privé	X <a href="#">Céré-la-Ronde</a> 74km
Ecole primaire Public	<b>1</b>
Ecole primaire Privé	X <a href="#">Naintré</a> 4km
Collège Public	X <a href="#">Châtellerault</a> 4km
Collège Privé	X <a href="#">Châtellerault</a> 5km
Lycée Public	X <a href="#">Châtellerault</a> 4km
Lycée Privé	X <a href="#">Châtellerault</a> 5km

Sources : Base Sirene des entreprises et de leurs établissements selon les dernières parutions officielles de 2025 portant sur l'année 2024 ([data.gouv](#)). Liste, localisation et tarifs des professionnels de santé selon les dernières parutions officielles de 2025 portant sur l'année 2024 ([opendatasoft](#)) et FINISS Extraction du Fichier des établissements selon les dernières parutions officielles de 2025 portant sur l'année 2024 ([data.gouv](#)). Adresse et géolocalisation des établissements d'enseignement du premier et second degrés selon les dernières parutions officielles de 2025 portant sur l'année 2024 ([data.education.gouv](#))

## Villes autour de Cenon-sur-Vienne

Ville	Habitants	Superficie	Pop densité	Pop active	Taux chômage	Revenu moyen	Prix immobilier
Châtellerault (27 avis)	31 003	51 km <sup>2</sup>	608 h/km <sup>2</sup>	40.4%	7.5%	19 940 €/an	1 211 €/m <sup>2</sup>
Availles-en-Châtellerault (1 avis)	1 730	15 km <sup>2</sup>	115 h/km <sup>2</sup>	48.4%	3.7%	23 870 €/an	1 363 €/m <sup>2</sup>
Naintré (4 avis)	5 964	24 km <sup>2</sup>	249 h/km <sup>2</sup>	43.7%	4%	22 640 €/an	1 352 €/m <sup>2</sup>
Vouneuil-sur-Vienne (4 avis)	2 277	36 km <sup>2</sup>	63 h/km <sup>2</sup>	44.1%	3.8%	22 710 €/an	2 237 €/m <sup>2</sup>
Monthoiron	673	16 km <sup>2</sup>	42 h/km <sup>2</sup>	45.6%	4.6%	21 710 €/an	1 214 €/m <sup>2</sup>
Colombiers	1 405	20 km <sup>2</sup>	70 h/km <sup>2</sup>	43.5%	2.8%	24 350 €/an	1 263 €/m <sup>2</sup>
Beaufou	1 683	29 km <sup>2</sup>	58 h/km <sup>2</sup>	48.2%	3%	23 110 €/an	1 779 €/m <sup>2</sup>
Senillé-Saint-Sauveur (1 avis)	1 706	50 km <sup>2</sup>	34 h/km <sup>2</sup>	45.2%	3.9%	23 410 €/an	1 315 €/m <sup>2</sup>
Chenevelles	435	29 km <sup>2</sup>	15 h/km <sup>2</sup>	48.3%	6.4%	21 280 €/an	1 305 €/m <sup>2</sup>
Beaumont Saint-Cyr (1 avis)	2 908	36 km <sup>2</sup>	81 h/km <sup>2</sup>	49.5%	4%	23 350 €/an	1 396 €/m <sup>2</sup>
Antran (1 avis)	1 148	23 km <sup>2</sup>	50 h/km <sup>2</sup>	46.9%	3.2%	23 850 €/an	1 404 €/m <sup>2</sup>
Bonneuil-Matours (2 avis)	2 081	42 km <sup>2</sup>	50 h/km <sup>2</sup>	47.6%	4.6%	23 800 €/an	1 448 €/m <sup>2</sup>
Thuré (2 avis)	2 765	43 km <sup>2</sup>	64 h/km <sup>2</sup>	45%	3.5%	23 310 €/an	1 225 €/m <sup>2</sup>
Scorbé-Clairvaux (1 avis)	2 174	22 km <sup>2</sup>	99 h/km <sup>2</sup>	43.4%	4.2%	22 440 €/an	1 139 €/m <sup>2</sup>
Dissay (2 avis)	3 101	23 km <sup>2</sup>	135 h/km <sup>2</sup>	51.8%	4.5%	23 330 €/an	1 542 €/m <sup>2</sup>

# Avis sur la ville de Cenon-sur-Vienne



## Moyenne par critère



## Villes autour de Cenon-sur-Vienne

Ville	Note globale	Sécurité	Éducation	Sport Loisir	Environnement	Vie pratique
Châtelleraut (27 avis)	3.0	2.9	2.8	3.2	3.3	2.6
Availles-en-Châtelleraut (1 avis)	3.8	<b>5.0</b>	<b>4.0</b>	2.0	<b>4.0</b>	<b>4.0</b>
Naintré (4 avis)	3.8	2.8	3.3	3.8	<b>4.3</b>	<b>4.8</b>
Vouneuil-sur-Vienne (4 avis)	3.8	<b>4.5</b>	<b>4.5</b>	2.8	<b>4.0</b>	3.3
Monthoiron	-	-	-	-	-	-
Colombiers	-	-	-	-	-	-
Beaufou	-	-	-	-	-	-
Senillé-Saint-Sauveur (1 avis)	3.8	<b>5.0</b>	<b>4.0</b>	3.0	<b>4.0</b>	3.0
Chenevelles	-	-	-	-	-	-
Beaumont Saint-Cyr (1 avis)	3.8	<b>4.0</b>	<b>4.0</b>	<b>4.0</b>	3.0	<b>4.0</b>
Antran (1 avis)	<b>5.0</b>	<b>5.0</b>	<b>5.0</b>	<b>5.0</b>	<b>5.0</b>	<b>5.0</b>
Bonneuil-Matours (2 avis)	3.7	<b>4.0</b>	3.5	3.5	<b>4.0</b>	3.5
Thuré (2 avis)	3.4	<b>4.0</b>	3.5	2.5	<b>4.0</b>	3.0
Scorbé-Clairvaux (1 avis)	3.2	<b>5.0</b>	2.0	3.0	3.0	3.0
Dissay (2 avis)	<b>4.2</b>	<b>4.0</b>	<b>4.5</b>	3.5	<b>4.5</b>	<b>4.5</b>



# **Vous aimez votre ville ? Notez-la !**

Et faites-nous part de vos remarques constructives



Avec

**BIEN** dans ma **VILLE** 